



# PARECER TÉCNICO

## ÁGUA SUPERFICIAL

Processo SEI_1370.01.0010809/2022-06					
Processo SIAM: 30950/2019		Protocolo SIAM: 0106608/2022			
<b>Dados do Requerente/ Empreendedor</b>					
Nome:	DRAGA RIO PARACATU LTDA EPP	CPF/CNPJ: 26.053.116/0001-82			
Endereço:	FAZENDA SÃO GERALDO E TRONCO				
Bairro:	ZONA RURAL	Município: BRASILÂNDIA DE MINAS			
<b>Dados do Empreendimento</b>					
Nome/ Razão Social:	DRAGA RIO PARACATU LTDA EPP	CPF/CNPJ: 26.053.116/0001-82			
Endereço:	FAZ SÃO GERALDO SAINDO DE BRASILANDIA SENTIDO JOÃO PINHEIRO 500 METROS APÓS A PONTE A ESQUERDA				
Distrito:	ZONA RURAL	Município: BRASILÂNDIA DE MINAS			
<b>Dados do uso do recurso hídrico</b>					
UPGRH:	SF7: BACIA DO RIO PARACATU	Curso D`água: RIO PARACATU			
Bacia Estadual:	RIO PARACATU	Bacia Federal: RIO SÃO FRANCISCO			
Latitude:	17°02`02"	Longitude: 46°0`30"			
<b>Dados enviados</b>					
Área drenagem (km <sup>2</sup> ):	30.615,02	Q <sub>7,10</sub> (m <sup>3</sup> /s): 33,75	Q solicitada (m <sup>3</sup> /s): 0,00		
<b>Cálculo IGAM</b>					
Área drenagem (km <sup>2</sup> ):	21.446,97	Rendimento específico (L/s.km <sup>2</sup> ):	4,2		
Q <sub>7,10</sub> (m <sup>3</sup> /s):	81,07	50%Q <sub>7,10</sub> (m <sup>3</sup> /s):	40,53	Qdh (m <sup>3</sup> /s):	
Porte conforme DN CERH nº 07/02		P[ ]	M[ ]	G[x ]	
<b>Finalidades</b>					
Extração mineral					
* Volume dragado (m <sup>3</sup> /mês) -> 10.800					
* Substância Mineral Explorada -> AREIA E CASCALHO					
* Trecho do Curso D`água Alterado ou Utilizado (Km) -> 0,9					
* Latitude Inicial g -> 17					
* Latitude Inicial m -> 02					
* Latitude Inicial s -> 02					
* Longitude Inicial g -> 46					
* Longitude Inicial m -> 0					
* Longitude Inicial s -> 30					
* Latitude Final g -> 17					
* Latitude Final m -> 02					
* Latitude Final s -> 29					
* Longitude Final g -> 46					
* Longitude Final m -> 00					
* Longitude Final s -> 35					
<b>Modo de Uso do Recurso Hídrico</b>					
14 - DRAGAGEM DE CURSO DE ÁGUA PARA FINS DE EXTRAÇÃO MINERAL					
Uso do Recurso hídrico implantado	Sim[ ]	Não[ X ]			



## PARECER TÉCNICO

### ÁGUA SUPERFICIAL

<b>Dados da Captação</b>												
	Jan	Fev	Mar	Abr	Mai	Jun	Jul	Ago	Set	Out	Nov	dez
<b>Vazão Solicitada(m³/s)</b>	0,0005 25	0,0005 25	0,0005 25	0,0005 25	0,0005 25	0,0005 25	0,0005 25	0,0005 25	0,0005 25	0,0005 25	0,0005 25	0,0005 25
<b>Horas/Dia</b>	10	10	10	10	10	10	10	10	10	10	10	10
<b>Dia/Mês</b>	24	24	24	24	24	24	24	24	24	24	24	24
<b>Volume(m³)</b>	454	454	454	454	454	454	454	454	454	454	454	454

#### **Validade da Outorga:**

Será a mesma do processo de licença nº 25/2022

#### **Condicionantes:**

1. Manter os pontos de extração em uma distância mínima de 200 metros entre eles ou de algum ponto de captação, com a finalidade de evitar a turbidez da água para qualquer uso. Prazo: durante vigência da portaria de outorga.
2. Apresentar à SUPRAM NOR dados de monitoramento de qualidade física da água no ponto a montante e jusante da intervenção, antes da implantação da intervenção com parâmetros mínimos exigidos de cor, turbidez e sólidos em suspensão. Prazo: Antes da implantação da intervenção.
3. Evitar sobrecarga de retirada e deposição de material em pontos específicos. Prazo: durante vigência da portaria de outorga.
4. Recuperação e Manutenção da Área de Preservação Permanente (APP). Prazo: durante vigência da portaria de outorga.
5. Instalação de bandejas coletoras sob os motores para que sejam evitados eventuais vazamentos de óleo diesel. Prazo: durante vigência da portaria de outorga.
6. Garantir que a água que retorne ao manancial com o mínimo de sólidos. Prazo: durante vigência da portaria de outorga.
7. Apresentar a renovação da Autorização emitida pelo ANM à SUPRAM Noroeste de Minas, assim que a mesma se expirar. Prazo: durante vigência da portaria de outorga.
8. Construção de caixas de contenção para decantação do efluente, garantindo assim uma água com menos sólidos para o leito do rio. Prazo: durante vigência da portaria de outorga.



# PARECER TÉCNICO

## ÁGUA SUPERFICIAL

### Análise Técnica

#### 1. Introdução

O requerente Draga Rio Paracatu Ltda. EPP, CNPJ 26.053.116/0001-82, solicitou outorga de Dragagem de curso de água para fins de extração mineral, no rio Paracatu, com início nas coordenadas geográficas Lat. 17°02'02" Long. 46°00'30" e fim em Lat. 17°02'29" Long. 46°00'35", no município de Brasilândia de Minas.

O trecho no Rio Paracatu tem aproximadamente 0,9 km e a captação ocorrerá durante 10:00 horas por dia, durante 24 dias em todos os meses do ano. O processo de dragagem realiza apenas a movimentação das águas para a extração.




Figura 1: Trecho da solicitação de outorga no rio Paracatu. Fonte: IDE-Sisema/2022.

A principal atividade desenvolvida no empreendimento é a extração de areia e cascalho para utilização imediata na construção civil. O empreendimento está registrado junto ao órgão responsável (ANM) e solicita outorga de dragagem para um trecho dentro do processo 831392/2001. A poligonal possui área de 381,03 há e se encontram em fase de requerimento de lavra.



# PARECER TÉCNICO

## ÁGUA SUPERFICIAL

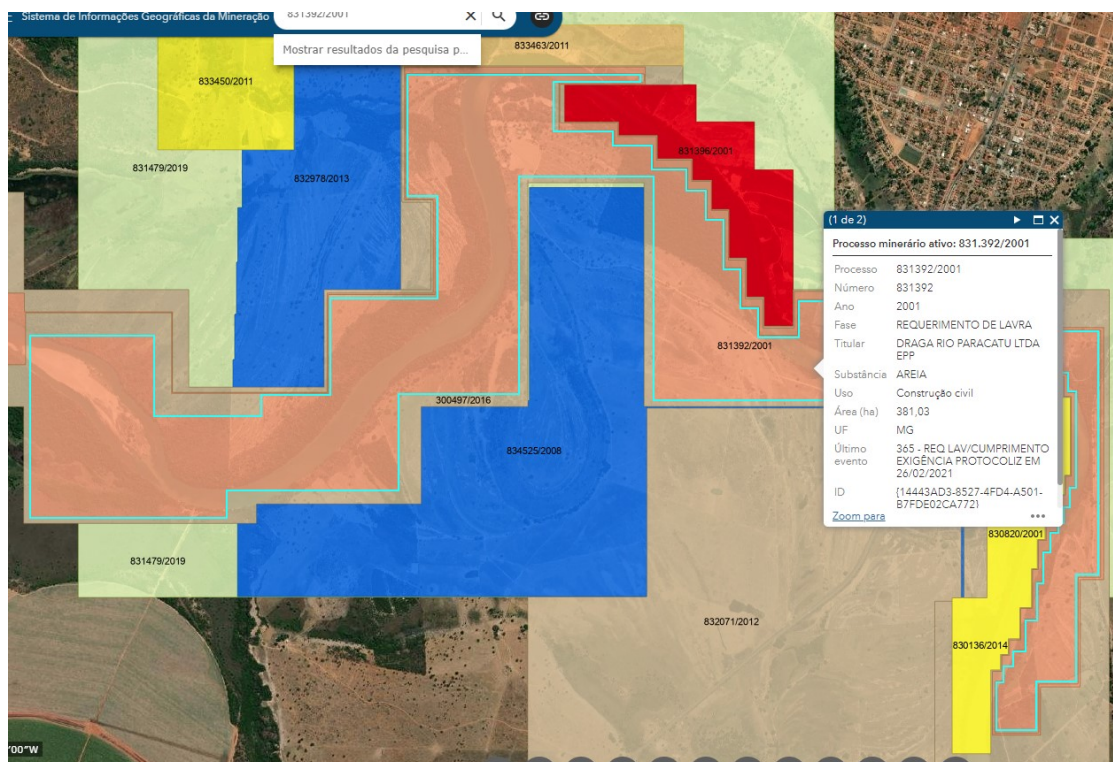


Figura 2: Poligonal do processo minerário 831392/2001 no SIGMINE. Fonte: ANM/2022.

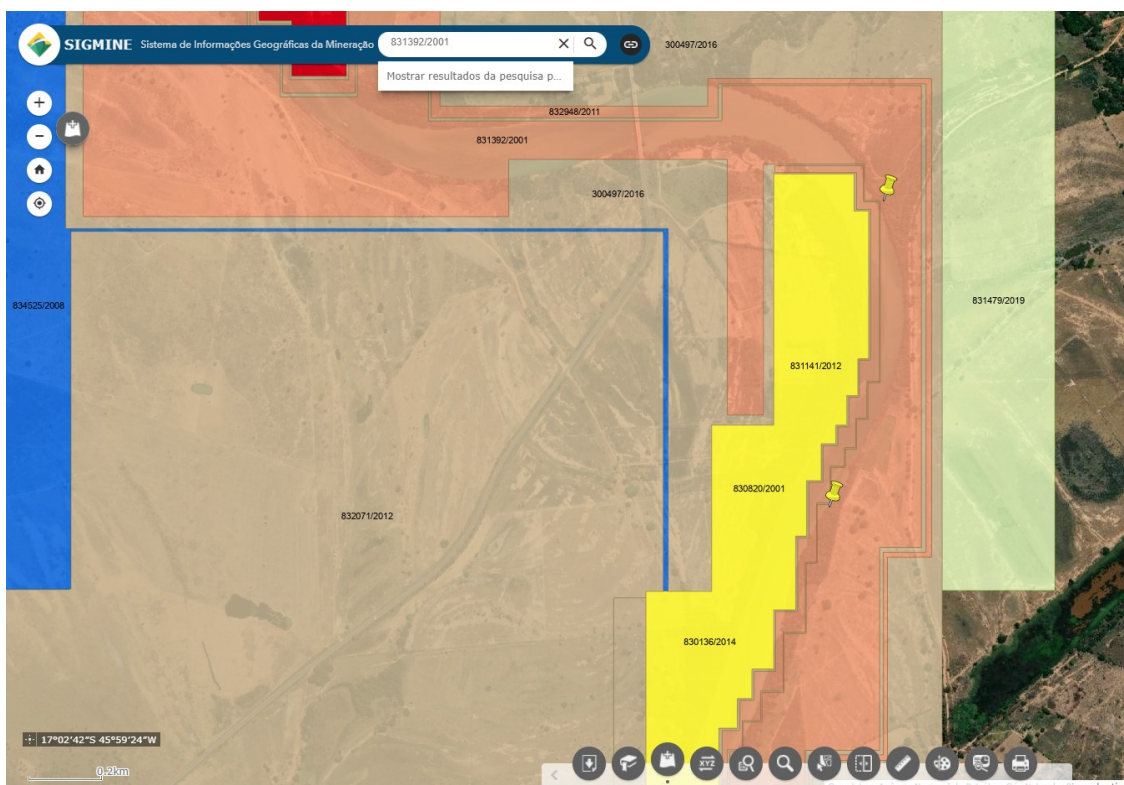


Figura 3: Trecho da solicitação de outorga dentro da poligonal do processo minerário 831392/2001 no SIGMINE. Fonte: ANM/2022.



## PARECER TÉCNICO

### ÁGUA SUPERFICIAL

Conforme parecer Nº 278/2020/UAPM - MG/GER - MG da ANM, apresentada nos autos do processo, é informado que o PAE foi considerado satisfatório e que foi enviado ofício nº 93/2018/DGTM/SUPRIN/DNPM/MG exigindo apresentação da Licença Ambiental.

No processo de dragagem de areia são succionados dois materiais, água e areia. Após o processo de decantação para extração da areia, o fluido é devolvido ao rio em sua quase totalidade. O rejeito, material de menor granulometria que não é aproveitado, como siltes e argilas, no processo de lavagem irá para a bacia de decantação, onde ocorre a clarificação da água, o que a torna apta para retornar ao rio com suas propriedades físicas e químicas praticamente inalteradas. Esta água deve retornar ao rio através de canal confeccionado em concreto.

Segundo informado no relatório técnico não haverá mudanças consideráveis na seção longitudinal que possam mudar a hidráulica do rio, o que ocorrerá será o desassoreamento do ponto específico com observância as legislações ambientais pertinentes. A área requerida na ANM têm cerca de 0,9 Km de abrangência no rio, os pontos de lavra serão escolhidos onde o material retirado tiver maior quantidade e qualidade, que então serão solicitados e depositados em área previamente designada.

De acordo com a Deliberação Normativa do Conselho Estadual de Recursos Hídricos – CERH-MG – nº 07, de 4 novembro de 2002 e posterior complementação da Portaria IGAM nº 48, de 04 de outubro de 2019, esta outorga se trata de grande porte e com potencial poluidor visto que o volume dragado é maior que 50.000 m<sup>3</sup>/ano. Sendo assim, conforme informa o Art. 32 da Portaria IGAM supracitada, os processos de outorga de direito de uso dos recursos hídricos para empreendimentos de grande porte e com potencial poluidor serão encaminhados para análise e aprovação do Comitê de Bacia Hidrográfica – CBH – em formato digital, por meio do Sistema Eletrônico de Informações – SEI.

Este parecer foi fundamentado nos estudos técnicos e informações apresentadas pela consultoria Meta Planejamento Ambiental sob responsabilidade técnica da engenheira ambiental Fabianna Nunes de Assis, CREA-MG 21066/D, ART 14201900000005167441.

## **2. Estimativa de Cálculo para a vazão necessária ao Empreendimento**

O processo de extração de areia ocorrerá através de draga autopropulsora a diesel que estará equipada com 1 motor Pauluci com capacidade de 18 m<sup>3</sup>/h, boca de 06 metros com cubos acoplados de 8". A polpa será transportada até câmaras no interior da embarcação. Quando esta estiver cheia retornará ao porto e bombeará a polpa aos depósitos. O bem mineral recalçado será transportado através de tubos galvanizados com 8", depositados a uma distância de 100 m da embarcação, a céu aberto. Não é



## PARECER TÉCNICO

### ÁGUA SUPERFICIAL

feito beneficiamento específico e sim apenas uma classificação granulométrica (retenção de outros efluentes sólidos). O material será disposto em pilhas não superiores a três metros de altura, com carregadeira marca Case, onde posteriormente carregará os caminhões com destino ao mercado consumidor. Na extração do bem minerado será utilizado apenas uma carregadeira.

A produção será:

#### **Dragagem de polpa (40% de areia e 60% de água)**

- 45 m<sup>3</sup>/hora;
- 45 m<sup>3</sup>/hora x 10 horas/dia = 450 m<sup>3</sup>/dia;
- 450 m<sup>3</sup>/dia x 24 dias por mês = 10.800 m<sup>3</sup>/mês;
- 129.600 m<sup>3</sup> ano

#### **Areia seca:**

- 18 m<sup>3</sup>/hora;
- 18 m<sup>3</sup>/hora x 10 horas/dia = 180 m<sup>3</sup>/dia;
- 180 m<sup>3</sup>/dia x 24 dias/mês = 4.320 m<sup>3</sup>/mês;
- 51.840 m<sup>3</sup>/ano

De acordo com os estudos apresentados cerca de 7% do volume da água não retornará ao rio devido a evaporação durante o processo de extração. Sendo assim, considerando que 60% da polpa é composta de água temos:

- 45 m<sup>3</sup>/h \* 60% água = 27 m<sup>3</sup>/h de água
- 27 m<sup>3</sup>/h \* 7% evaporação = 1,89 m<sup>3</sup>/h = 0,000525 m<sup>3</sup>/s

### **3. Disponibilidade hídrica**

#### **a. Análise a Montante**

O processo é de autorização de outorga, e foram considerados para efeito dos cálculos do volume outorgado a montante do ponto de captação proposto, os volumes já outorgados e os cadastros efetivados no intervalo de três anos da data de protocolo do processo. Sendo assim, de acordo com o banco de dados do SIAM/2022, a montante deste ponto de captação existem um mil trezentos e sessenta e cinco usos insignificantes e seiscentos e uma portarias de outorga vigentes totalizando uma vazão de 43,9485 m<sup>3</sup>/s.



# PARECER TÉCNICO

## ÁGUA SUPERFICIAL

Número do Processo	Ano do Processo	Status do Processo	Número da Portaria	Ano da Portaria	Requerente	Latitude	Longitude	Ins	Curso D'água	Modo de Uso	Vazão (m³/s)	Empreendimento
16005	2019	CADASTRO EFETIVADO	---	---	MAURICIO PRIETO SEGATELLO	18° 13' 19"	46° 21' 13"	S	CÓRREGO DO LOBO	CAPTAÇÃO EM CORPO DE ÁGUA (RIOS, LAGOAS NATURAIS ETC)	0,0005	FAZENDA PRATA DOS NETOS, LUGAR LOBO
16145	2019	CADASTRO EFETIVADO	---	---	SINVAL COELHO DE LIMA	18° 19' 37"	46° 6' 53"	S	CORREGO DO CRICO	CAPTAÇÃO EM CORPO DE ÁGUA (RIOS, LAGOAS NATURAIS ETC)	0,0005	FAZENDA JS, LUGAR SANTANA
18396	2019	CADASTRO EFETIVADO	---	---	JOSÉ EDMUNDO DANTAS LEAL FILHO	17° 44' 19.19"	46° 33' 28.77"	S	VEREDA SANTA CATARINA	CAPTAÇÃO EM CORPO DE ÁGUA (RIOS, LAGOAS NATURAIS ETC)	0,0005	FAZENDA SANTA THERESIA E SANTA CATARINA
19006	2019	CADASTRO EFETIVADO	---	---	GILSON JESUS DE SANTANA	18° 10' 46.52"	46° 17' 49.76"	S	sem denominação	CAPTAÇÃO EM CORPO DE ÁGUA (RIOS, LAGOAS NATURAIS ETC)	0,0005	FAZENDA MORRINHO LUGAR RIACHO
19021	2019	CADASTRO EFETIVADO	---	---	GILSON JESUS DE SANTANA	18° 10' 48.14"	46° 17' 53.29"	S	sem denominação	CAPTAÇÃO EM BARRAMENTO EM CURSO DE ÁGUA, C/ REGULARIZAÇÃO O DE VAZÃO (ÁREA MÁX MENOR OU IGUAL 5,00 HA)	0,0005	FAZENDA MORRINHO LUGAR RIACHO
19106	2019	CADASTRO EFETIVADO	---	---	LEOMAR MACIEL DE FREITAS	18° 18' 5"	46° 8' 11"	S	CÓRREGO DO CRICO	CAPTAÇÃO EM CORPO DE ÁGUA (RIOS, LAGOAS NATURAIS ETC)	0,0005	FAZENDA SACO DOS BOIS, DISTRITO GALENA
20356	2019	CADASTRO EFETIVADO	---	---	MARIA DOS REIS LIMA	18° 14' 5"	46° 18' 13"	S	SEM NOME	CAPTAÇÃO EM CORPO DE ÁGUA (RIOS, LAGOAS NATURAIS ETC)	0,0005	FAZENDA PRATA DOS NETOS
20363	2019	CADASTRO EFETIVADO	---	---	CEZAR DA CRUZ SILVA	18° 8' 27"	46° 17' 27"	S	CÓRREGO REBENTÃO	CAPTAÇÃO EM CORPO DE ÁGUA (RIOS, LAGOAS NATURAIS ETC)	0,0005	FAZENDA SANTO ANTONIO
20369	2019	CADASTRO EFETIVADO	---	---	LEIDIANE APARECIDA DA SILVA	18° 0' 2"	46° 21' 42"	S	CORREGO SEM NOME	CAPTAÇÃO EM CORPO DE ÁGUA (RIOS, LAGOAS NATURAIS ETC)	0,0005	FAZENDA SANTO ANTONIO
20439	2019	CADASTRO EFETIVADO	---	---	GEDEON BATISTA SILVA	18° 0' 27"	46° 21' 26"	S	SEM NOME	CAPTAÇÃO EM CORPO DE ÁGUA (RIOS, LAGOAS NATURAIS ETC)	0,0005	FAZENDA SANTO ANTONIO
21101	2019	CADASTRO EFETIVADO	---	---	SILVIO ALVES FERREIRA	18° 1' 33"	46° 23' 22"	S	NASCENTE RIAÇHAO	CAPTAÇÃO EM CORPO DE ÁGUA (RIOS, LAGOAS NATURAIS ETC)	0,0005	FAZENDA NOVA ESPERANÇA
21133	2019	CADASTRO EFETIVADO	---	---	HAMILTON DOS REIS RIBEIRO	17° 55' 10.41"	46° 30' 55"	S	Córrego Baruzinho	CAPTAÇÃO EM CORPO DE ÁGUA (RIOS, LAGOAS NATURAIS ETC)	0,0005	Fazenda Baruzinho



# PARECER TÉCNICO

## ÁGUA SUPERFICIAL

21826	2019	CADASTRO EFETIVADO	---	---	EDVALDO HERACLITO DE SOUSA	18° 13' 2"	46° 13' 30"	S	RIO DA PRATA	CAPTAÇÃO EM CORPO DE ÁGUA (RIOS, LAGOAS NATURAIS ETC)	0,0005	FAZENDA PRATA DOS NETOS
21902	2019	CADASTRO EFETIVADO	---	---	GERALDO DA PAIXÃO	17° 39' 58.27"	46° 17' 29.32"	S	VEREDA	BARRAMENTO EM CURSO DE ÁGUA, SEM CAPTAÇÃO	0	FAZENDA PHILADELFIA
22297	2019	CADASTRO EFETIVADO	---	---	WANDERLEI ANTONIO FERREIRA	18° 34' 17.1"	46° 20' 21.64"	S	CÓRREGO SÃO JOÃO	CAPTAÇÃO EM CORPO DE ÁGUA (RIOS, LAGOAS NATURAIS ETC)	0,0005	FAZENDA SÃO JOÃO E GIGANTE - Matrícula 20.582
22346	2019	CADASTRO EFETIVADO	---	---	EVANGELISTA RODRIGUES BRAGA	18° 18' 26"	46° 6' 55"	S	CÓRREGO DO BARREIRO	CAPTAÇÃO EM CORPO DE ÁGUA (RIOS, LAGOAS NATURAIS ETC)	0,0005	FAZENDA GALENA
23277	2019	CADASTRO EFETIVADO	---	---	ANA CAROLLINE OLIVEIRA TORRES	16° 59' 49.65"	46° 9' 49.56"	S	Rio Paracatu	CAPTAÇÃO EM CORPO DE ÁGUA (RIOS, LAGOAS NATURAIS ETC)	0,0005	Parte da Parcela 429, Gleba da Barra-Rio Paracatu
23378	2019	CADASTRO EFETIVADO	---	---	RICARDO DE OLIVEIRA MARQUES E OUTROS	16° 16' 19"	46° 53' 33"	S	Barramento	BARRAMENTO EM CURSO DE ÁGUA, SEM CAPTAÇÃO	0	FAZENDA GADO BRAVO, LUGAR BARROCA FUNDA
23399	2019	CADASTRO EFETIVADO	---	---	NORANEI TEIXEIRA SEVERO	18° 17' 49"	46° 17' 6"	S	CÓRREGO NÃO IDENTIFICADO	CAPTAÇÃO EM CORPO DE ÁGUA (RIOS, LAGOAS NATURAIS ETC)	0,0005	FAZENDA PRATA DOS NETOS
23883	2019	CADASTRO EFETIVADO	---	---	CLAUDIO JOSE FERNANDES	17° 49' 48"	46° 32' 27"	S	AFLUENTE DO CÓRREGO DOS PORCOS	CAPTAÇÃO EM BARRAMENTO EM CURSO DE ÁGUA, SEM REGULARIZAÇÃO DE VAZÃO	0,0005	FAZENDA MANABUIJU, LUGAR VEREDA DO BOI
23907	2019	CADASTRO EFETIVADO	---	---	GERALDO FERREIRA DE QUEIROZ	18° 27' 56.78"	46° 21' 36.35"	S	Curso d água Sem Nome	CAPTAÇÃO EM CORPO DE ÁGUA (RIOS, LAGOAS NATURAIS ETC)	0,0005	Fazenda Tomazinho
23949	2019	CADASTRO EFETIVADO	---	---	ANTONIO ALVES DOS SANTOS	18° 17' 52"	46° 11' 42"	S	CÓRREGO TAPERÁ	CAPTAÇÃO EM CORPO DE ÁGUA (RIOS, LAGOAS NATURAIS ETC)	0,0005	FAZENDA LARGA, LUGAR SERRINHA
24132	2019	CADASTRO EFETIVADO	---	---	BELCHIOR RODRIGUES BRAGA	18° 18' 26"	46° 6' 55"	S	CÓRREGO DO BARREIRO	CAPTAÇÃO EM CORPO DE ÁGUA (RIOS, LAGOAS NATURAIS ETC)	0,0005	FAZENDA GALENA
24295	2019	CADASTRO EFETIVADO	---	---	SANDRA MARA SACHETTO DA SILVA PIMENTA	16° 56' 0.79"	45° 57' 36.73"	S	Córrego doo Riachinho	CAPTAÇÃO EM CORPO DE ÁGUA (RIOS, LAGOAS NATURAIS ETC)	0,0005	Fazenda Cachoetra





# PARECER TÉCNICO

## ÁGUA SUPERFICIAL

24321	2019	CADASTRO EFETIVADO	---	---	FLORIZA DE SOUZA ROSA NETA	16° 24' 50"	46° 31' 42"	S	Córrego Água Doce	CAPTAÇÃO EM CORPO DE ÁGUA (RIOS, LAGOAS NATURAIS ETC)	0,0005	Fazenda Esmeraldas
24504	2019	CADASTRO EFETIVADO	---	---	BARTO ANTÔNIO BARBOSA	18° 2' 54"	46° 32' 20"	S	CORREGO VEREDA FUNDA	CAPTAÇÃO EM CORPO DE ÁGUA (RIOS, LAGOAS NATURAIS ETC)	0,0005	FAZENDA TAPERA
24506	2019	CADASTRO EFETIVADO	---	---	ADAIR SOARES DA SILVA	18° 18' 12"	46° 12' 34"	S	NÃO IDENTIFICADO	CAPTAÇÃO EM CORPO DE ÁGUA (RIOS, LAGOAS NATURAIS ETC)	0,0005	FAZENDA LARGA, LUGAR ENCANTADO
24547	2019	CADASTRO EFETIVADO	---	---	GEORGE WILSON BONIZZONI ARAMBUL E OUTRA	17° 55' 24.58"	46° 14' 17.73"	S	RIBEIRÃO MACAUBÁS	CAPTAÇÃO EM CORPO DE ÁGUA (RIOS, LAGOAS NATURAIS ETC)	0,0005	FAZENDA MACAUBÁS 3
24583	2019	CADASTRO EFETIVADO	---	---	WALFRIDO PIMENTEL ULHOA	17° 14' 58"	46° 23' 52"	S	RIO PARACATU	CAPTAÇÃO EM CORPO DE ÁGUA (RIOS, LAGOAS NATURAIS ETC)	0,0005	SÍTIO BURITI
24601	2019	CADASTRO EFETIVADO	---	---	ANTÔNIO RIBEIRO DE LIMA E OUTRA	17° 38' 21.81"	46° 22' 10.58"	S	RIO DA PRATA	CAPTAÇÃO EM CORPO DE ÁGUA (RIOS, LAGOAS NATURAIS ETC)	0,0005	NÚCLEO DE COLONIZAÇÃO DE JOÃO PINHEIRO II
24648	2019	CADASTRO EFETIVADO	---	---	ANTONIO CARLOS MARIANO DE ALMEIDA	17° 8' 31"	46° 29' 59"	S	CÓRREGO DO BEZERRAS	CAPTAÇÃO EM CORPO DE ÁGUA (RIOS, LAGOAS NATURAIS ETC)	0,0005	Casa
24780	2019	CADASTRO EFETIVADO	---	---	SAULO DE TARSO DE ALMEIDA E SILVA	17° 14' 23.09"	46° 23' 10.76"	S	RIO PARACATU	CAPTAÇÃO EM CORPO DE ÁGUA (RIOS, LAGOAS NATURAIS ETC)	0,0005	RANCHO POUSO ALEGRE
24937	2019	CADASTRO EFETIVADO	---	---	GERVÁSIO MOREIRA DA SILVA	18° 1' 51"	46° 23' 27"	S	Afluente Direito do Córrego Riachão	CAPTAÇÃO EM CORPO DE ÁGUA (RIOS, LAGOAS NATURAIS ETC)	0,0005	FAZENDA RIACHÃO M AT - 22016
24974	2019	CADASTRO EFETIVADO	---	---	LUCIANA CARVALHO GALLO	18° 10' 0.51"	46° 4' 44.38"	S	Vereda da Sede	CAPTAÇÃO EM CORPO DE ÁGUA (RIOS, LAGOAS NATURAIS ETC)	0,0005	FAZENDA ANDREQUICÉ
25290	2019	CADASTRO EFETIVADO	---	---	FERNANDA CESARIO DA FONSECA	18° 11' 11"	46° 18' 26"	S	CÓRREGO CALDEIRÃO	CAPTAÇÃO EM CORPO DE ÁGUA (RIOS, LAGOAS NATURAIS ETC)	0,0005	FAZENDA PRATA DOS NETOS
25327	2019	CADASTRO EFETIVADO	---	---	AGROPECUÁRIA RIACHO DO CAMPO S.A	16° 43' 14.89"	45° 58' 19"	S	Córrego Bucaina	CAPTAÇÃO EM CORPO DE ÁGUA (RIOS, LAGOAS NATURAIS ETC)	0,0005	FAZENDA DA MATA



# PARECER TÉCNICO

## ÁGUA SUPERFICIAL

25352	2019	CADASTRO EFETIVADO	---	---	PAULA NEIVA DE CASTRO RODRIGUES	17° 14' 25.18"	46° 23' 35.69"	S	Rio Paracatu	CAPTAÇÃO EM CORPO DE ÁGUA (RIOS, LAGOAS NATURAIS ETC)	0,0005	SITIO DOS ZEs
25545	2019	CADASTRO EFETIVADO	---	---	JOSE MARIA CAETANO	17° 14' 25.52"	46° 23' 36.16"	S	Rio Paracatu	CAPTAÇÃO EM CORPO DE ÁGUA (RIOS, LAGOAS NATURAIS ETC)	0,0005	Rancho do Zé
25640	2019	CADASTRO EFETIVADO	---	---	JOSE MARIA CAETANO	17° 14' 25.52"	46° 23' 36.16"	S	Rio Paracatu	CAPTAÇÃO EM CORPO DE ÁGUA (RIOS, LAGOAS NATURAIS ETC)	0,0005	Rancho do Zé
25685	2019	CADASTRO EFETIVADO	---	---	VALDISON NUNES DOMINGOS	18° 20' 1.4"	46° 30' 28.8"	S	CÓRREGO	CAPTAÇÃO EM CORPO DE ÁGUA (RIOS, LAGOAS NATURAIS ETC)	0,0005	FAZENDA AREIAS
25749	2019	CADASTRO EFETIVADO	---	---	JULIA RABELO CARNEIRO PERES	17° 39' 0.76"	46° 22' 50.74"	S	VEREDA DO BAMBU	CAPTAÇÃO EM CORPO DE ÁGUA (RIOS, LAGOAS NATURAIS ETC)	0,0005	FAZENDA GAMELEIRA - MATRÍCULA 24.722
25751	2019	CADASTRO EFETIVADO	---	---	GABRIEL CARNEIRO RABELO PERES	17° 39' 0.76"	46° 22' 50.74"	S	VEREDA DO BAMBU	CAPTAÇÃO EM CORPO DE ÁGUA (RIOS, LAGOAS NATURAIS ETC)	0,0005	FAZENDA GAMELEIRA - MATRÍCULA 23.424
25786	2019	CADASTRO EFETIVADO	---	---	SILVANO MARINS DE SOUZA	16° 38' 25.38"	46° 42' 7.53"	S	Afluente do Córrego Mimoso	CAPTAÇÃO EM CORPO DE ÁGUA (RIOS, LAGOAS NATURAIS ETC)	0,0005	Lote 36 do Projeto de Assentamento Florestan Fernandes
25817	2019	CADASTRO EFETIVADO	---	---	SEZO OLIMPIO DA SILVA	18° 22' 55"	46° 16' 24"	S	CÓRREGO SANTO ANTONIO	CAPTAÇÃO EM CORPO DE ÁGUA (RIOS, LAGOAS NATURAIS ETC)	0,0005	FAZENDA AREIAS OU TOMAZINHO
25844	2019	CADASTRO EFETIVADO	---	---	LUCIANA PERES DAMASCENO	18° 27' 46.7"	46° 20' 33.5"	S	Córrego Tiririca	CAPTAÇÃO EM BARRAMENTO EM CURSO DE ÁGUA, SEM REGULARIZAÇÃO DE VAZÃO	0,0005	Fazenda Tomazinho, Ponte Grande e Tiririca, MAT. 16.131
25848	2019	CADASTRO EFETIVADO	---	---	LUCIANA PERES DAMASCENO	18° 27' 46.7"	46° 20' 33.5"	S	Córrego Tiririca	CAPTAÇÃO EM BARRAMENTO EM CURSO DE ÁGUA, SEM REGULARIZAÇÃO DE VAZÃO	0,0005	Fazenda Tomazinho, Ponte Grande e Tiririca, MAT. 16.131
25852	2019	CADASTRO EFETIVADO	---	---	LUCIANA PERES DAMASCENO	18° 27' 46.7"	46° 20' 33.5"	S	Córrego Tiririca	CAPTAÇÃO EM BARRAMENTO EM CURSO DE ÁGUA, SEM REGULARIZAÇÃO DE VAZÃO	0,0005	Fazenda Tomazinho, Ponte Grande e Tiririca, MAT. 16.131
25944	2019	CADASTRO EFETIVADO	---	---	OSVALDINO ROMÃO DA SILVA	18° 4' 15"	46° 41' 47"	S	Rio Paracatu	CAPTAÇÃO EM CORPO DE ÁGUA (RIOS, LAGOAS NATURAIS ETC)	0,0005	FAZENDA SÃO BRAZ



# PARECER TÉCNICO

## ÁGUA SUPERFICIAL

26046	2019	CADASTRO EFETIVADO	---	---	RONEY JOSÉ MENEZES E OUTRO	16° 38' 21"	46° 26' 36"	S	CÓRREGO GARAPA	CAPTAÇÃO EM CORPO DE ÁGUA (RIOS, LAGOAS NATURAIS ETC)	0,0005	FAZENDA GARAPA
26166	2019	CADASTRO EFETIVADO	---	---	ARNALDO RABELO DE SOUZA	17° 14' 24"	46° 28' 8"	S	RIO	CAPTAÇÃO EM CORPO DE ÁGUA (RIOS, LAGOAS NATURAIS ETC)	0,0005	Borges
26174	2019	CADASTRO EFETIVADO	---	---	JULIO CESAR GUIMARAES	17° 23' 9"	46° 38' 7"	S	Rio Paracatu	CAPTAÇÃO EM CORPO DE ÁGUA (RIOS, LAGOAS NATURAIS ETC)	0,0005	Rancho Pousada dos Passaros
26228	2019	CADASTRO EFETIVADO	---	---	PAULO CEZAR DE LIMA	17° 14' 21"	46° 23' 17"	S	Rio Paracatu	CAPTAÇÃO EM CORPO DE ÁGUA (RIOS, LAGOAS NATURAIS ETC)	0,0005	Rancho Nossa Senhora da Aparecida
26261	2019	CADASTRO EFETIVADO	---	---	MAMONEIRA AGROPASTORIL S/A	16° 33' 24"	46° 29' 37"	S	córrego do Riacho	CAPTAÇÃO EM BARRAMENTO EM CURSO DE ÁGUA, SEM REGULARIZAÇÃO DE VAZÃO	0,0005	MAMONEIRA AGROPASTORIL S/A
26385	2019	CADASTRO EFETIVADO	---	---	ANTONIO ALVES DA SILVA	17° 14' 21.4"	46° 23' 10.9"	S	Rio paracatu	CAPTAÇÃO EM CORPO DE ÁGUA (RIOS, LAGOAS NATURAIS ETC)	0,0005	Rancho Recanto Feliz
26392	2019	CADASTRO EFETIVADO	---	---	JOSE UMBERTO MACHADO	17° 14' 22.9"	46° 23' 8.8"	S	Rio Paracatu	CAPTAÇÃO EM CORPO DE ÁGUA (RIOS, LAGOAS NATURAIS ETC)	0,0005	Rancho Marimbondo
26689	2019	CADASTRO EFETIVADO	---	---	TIAGO MACIEL DE JESUS	16° 15' 30"	46° 56' 22"	S	CORREGO LONTRA	CAPTAÇÃO EM CORPO DE ÁGUA (RIOS, LAGOAS NATURAIS ETC)	0,0005	FAZ JARDIM
26913	2019	CADASTRO EFETIVADO	---	---	MARIA APARECIDA DA MOTA	18° 12' 0.43"	46° 6' 13.58"	S	CÓRREGO DO ANDREQUICÉ	CAPTAÇÃO EM CORPO DE ÁGUA (RIOS, LAGOAS NATURAIS ETC)	0,0005	FAZENDA ANDREQUICÉ
27087	2019	CADASTRO EFETIVADO	---	---	GABRIELA RODRIGUES GOMES	16° 18' 9.05"	47° 2' 41.27"	S	RIACHO DAS PEDRAS	CAPTAÇÃO EM CORPO DE ÁGUA (RIOS, LAGOAS NATURAIS ETC)	0,0005	FAZENDA RIACHO DAS PEDRAS
27108	2019	CADASTRO EFETIVADO	---	---	ADAO JOSE LUIS	17° 14' 25"	46° 23' 6"	S	Rio Paracatu	CAPTAÇÃO EM CORPO DE ÁGUA (RIOS, LAGOAS NATURAIS ETC)	0,0005	Rancho José Luis
27245	2019	CADASTRO EFETIVADO	---	---	CLAUDIA CRISTINA NUNES MAIA	17° 15' 2"	46° 23' 50"	S	RIO PARACATU	CAPTAÇÃO EM CORPO DE ÁGUA (RIOS, LAGOAS NATURAIS ETC)	0,0005	Mel e Temperos Tio Raimundo



# PARECER TÉCNICO

## ÁGUA SUPERFICIAL

27432	2019	CADASTRO EFETIVADO	---	---	PEDRO FERREIRA JÚNIOR	16° 28' 13"	46° 48' 3"	S	AFLUENTE DO RIBEIRÃO DO BREJO	CAPTAÇÃO EM CORPO DE ÁGUA (RIOS, LAGOAS NATURAIS ETC)	0,0005	FAZENDA RIACHO DO SALTO
27434	2019	CADASTRO EFETIVADO	---	---	PEDRO FERREIRA JÚNIOR	16° 28' 19"	46° 50' 39"	S	AFLUENTE DO RIBEIRÃO DO BREJO	BARRAMENTO EM CURSO DE ÁGUA, SEM CAPTAÇÃO	0	FAZENDA RIACHO DO SALTO
27436	2019	CADASTRO EFETIVADO	---	---	PEDRO FERREIRA JÚNIOR	16° 28' 5"	46° 50' 37"	S	AFLUENTE DO RIBEIRÃO DO BREJO	BARRAMENTO EM CURSO DE ÁGUA, SEM CAPTAÇÃO	0	FAZENDA RIACHO DO SALTO
27437	2019	CADASTRO EFETIVADO	---	---	PEDRO FERREIRA JÚNIOR	16° 28' 37"	46° 49' 2"	S	AFLUENTE DO RIBEIRÃO DO BREJO	CAPTAÇÃO EM CORPO DE ÁGUA (RIOS, LAGOAS NATURAIS ETC)	0,0005	FAZENDA RIACHO DO SALTO
27444	2019	CADASTRO EFETIVADO	---	---	RENE ADJUTO LEPEQUEUR	17° 17' 29.9"	46° 48' 22.2"	S	Afluente do Córrego Rico	CAPTAÇÃO EM CORPO DE ÁGUA (RIOS, LAGOAS NATURAIS ETC)	0,0005	FAZENDA BURITY
27536	2019	CADASTRO EFETIVADO	---	---	NEWTON ANTONIO DE SOUZA	17° 14' 7.06"	46° 23' 7.57"	S	Rio Paracatu	CAPTAÇÃO EM CORPO DE ÁGUA (RIOS, LAGOAS NATURAIS ETC)	0,0005	Lote da Gameleira
27750	2019	CADASTRO EFETIVADO	---	---	LAZARO JOSÉ DE SOUSA	17° 44' 10.82"	46° 16' 13.75"	S	Ribeirão dos Órfãos	CAPTAÇÃO EM CORPO DE ÁGUA (RIOS, LAGOAS NATURAIS ETC)	0,0005	FAZENDA BURITIS MAT. 21.734 E 43.955 CRI DE JOÃO PINHEIRO
27994	2019	CADASTRO EFETIVADO	---	---	CLEDSON MARTINS DAS GRACAS	17° 14' 47"	46° 23' 49"	S	rio Paracatu	CAPTAÇÃO EM CORPO DE ÁGUA (RIOS, LAGOAS NATURAIS ETC)	0,0005	Rancho da Lua
28025	2019	CADASTRO EFETIVADO	---	---	ELI VIEIRA DE ARAUJO	18° 9' 29.7"	46° 47' 23.7"	S	Córrego Sem Nome	CAPTAÇÃO EM BARRAMENTO EM CURSO DE ÁGUA, SEM REGULARIZAÇÃO DE VAZÃO	0,0005	FAZ ALMAS BURITIS
28027	2019	CADASTRO EFETIVADO	---	---	ELI VIEIRA DE ARAUJO	18° 9' 31.6"	46° 47' 27.2"	S	Córrego Sem Nome	BARRAMENTO EM CURSO DE ÁGUA, SEM CAPTAÇÃO	0	FAZ ALMAS BURITIS
28126	2019	CADASTRO EFETIVADO	---	---	MATUZALEM GERALDO TOLENTINO	18° 15' 44"	46° 17' 26"	S	NÃO IDENTIFICADO	CAPTAÇÃO EM CORPO DE ÁGUA (RIOS, LAGOAS NATURAIS ETC)	0,0005	FAZENDA PRATA DOS NETOS
28135	2019	CADASTRO EFETIVADO	---	---	ZAMA MARTINS DA SILVA	17° 29' 58"	46° 34' 14"	S	RIO PARACATU	CAPTAÇÃO EM CORPO DE ÁGUA (RIOS, LAGOAS NATURAIS ETC)	0,0005	FAZENDA FREDERICO



# PARECER TÉCNICO

## ÁGUA SUPERFICIAL

28362	2019	CADASTRO EFETIVADO	---	---	ABELARDO JOSE COSTA	17° 14' 45"	46° 23' 47"	S	RIO PARACATU	CAPTAÇÃO EM CORPO DE ÁGUA (RIOS, LAGOAS NATURAIS ETC)	0,0005	RANCHO DO BEL
28901	2019	CADASTRO EFETIVADO	---	---	ALAN CAIXETA SANTOS	18° 10' 41.1"	46° 48' 40.9"	S	Córrego Macaco	CAPTAÇÃO EM CORPO DE ÁGUA (RIOS, LAGOAS NATURAIS ETC)	0,0005	ALAN CAIXETA SANTOS
29206	2019	CADASTRO EFETIVADO	---	---	DOUGLAS DISTRETTI MENDES	18° 0' 34"	46° 20' 51"	S	CÓRREGO FURTUOSO	CAPTAÇÃO EM CORPO DE ÁGUA (RIOS, LAGOAS NATURAIS ETC)	0,0005	FAZENDA SANTO ANTÔNIO
29224	2019	CADASTRO EFETIVADO	---	---	JOAO MACIEL DE FREITAS	18° 0' 34"	46° 20' 51"	S	CÓRREGO FURTUOSO	CAPTAÇÃO EM CORPO DE ÁGUA (RIOS, LAGOAS NATURAIS ETC)	0,0005	FAZENDA SANTO ANTÔNIO
29398	2019	CADASTRO EFETIVADO	---	---	VICENTE DE PAULO DA SILVA	18° 5' 19.74"	46° 36' 57.51"	S	CÓRREGO DA GAMELEIRA	CAPTAÇÃO EM CORPO DE ÁGUA (RIOS, LAGOAS NATURAIS ETC)	0,0005	FAZENDAS MANABUIJU LUGAR GAMELEIRA MAT-22.027 E MAT-21.846
29592	2019	CADASTRO EFETIVADO	---	---	SEBASTIANA BRAGA PONTES	18° 0' 56"	46° 21' 46"	S	CÓRREGO LAJES	CAPTAÇÃO EM CORPO DE ÁGUA (RIOS, LAGOAS NATURAIS ETC)	0,0005	FAZENDA SANTO ANTÔNIO
29748	2019	CADASTRO EFETIVADO	---	---	GISELE ADJUTO LEPESQUEUR E OUTROS	17° 15' 40.8"	46° 50' 17.7"	S	Córrego do David	CAPTAÇÃO EM CORPO DE ÁGUA (RIOS, LAGOAS NATURAIS ETC)	0,0005	FAZENDA RECANTO
29785	2019	CADASTRO EFETIVADO	---	---	RENATO ALVES RIOS	15° 57' 45"	46° 51' 53"	S	Córrego Saco Grande	CAPTAÇÃO EM BARRAMENTO EM CURSO DE ÁGUA, SEM REGULARIZAÇÃO DE VAZÃO	0,0005	FAZENDA SACO GRANDE LIMOEIRO
29843	2019	CADASTRO EFETIVADO	---	---	DALIA MARIA CHAVES ULHOA CALCADO	17° 30' 48.49"	46° 35' 8.48"	S	Rio	CAPTAÇÃO EM CORPO DE ÁGUA (RIOS, LAGOAS NATURAIS ETC)	0,0005	RANCHO DOURADO
30101	2019	CADASTRO EFETIVADO	---	---	ANTONIO AUGUSTO PEREIRA DOS SANTOS	17° 38' 44.45"	46° 36' 33.68"	S	Rio Paracatu	CAPTAÇÃO EM CORPO DE ÁGUA (RIOS, LAGOAS NATURAIS ETC)	0,0005	Fazenda Malhada (Antiga Faz Lavado) Lugar Vermelho Matrícula 232
30161	2019	CADASTRO EFETIVADO	---	---	ROMULO BATISTA DE OLIVEIRA	17° 30' 51"	46° 35' 8"	S	Rio Paracatu	CAPTAÇÃO EM CORPO DE ÁGUA (RIOS, LAGOAS NATURAIS ETC)	0,0005	Rancho do São Romim
30175	2019	CADASTRO EFETIVADO	---	---	IEDA MARIA DOS SANTOS	18° 1' 18.95"	46° 56' 56.67"	S	Córrego Forquilha	BARRAMENTO EM CURSO DE ÁGUA, SEM CAPTAÇÃO	0	Fazenda Vazante Lugar Forquilha



# PARECER TÉCNICO

## ÁGUA SUPERFICIAL

30184	2019	CADASTRO EFETIVADO	---	---	IEDA MARIA DOS SANTOS	18° 1' 24.44"	46° 56' 49.69"	S	Córrego Forquilha	BARRAMENTO EM CURSO DE ÁGUA, SEM CAPTAÇÃO	0	Fazenda Vazante Lugar Forquilha
30602	2019	CADASTRO EFETIVADO	---	---	ALCIDES CONFORTINI E OUTRA	16° 21' 35"	46° 31' 34"	S	Córrego Camisa	CAPTAÇÃO EM BARRAMENTO EM CURSO DE ÁGUA, SEM REGULARIZAÇÃO DE VAZÃO	0,0005	FAZENDA CAMISA
30603	2019	CADASTRO EFETIVADO	---	---	ALCIDES CONFORTINI E OUTRA	16° 21' 41"	46° 31' 54"	S	Córrego Camisa	CAPTAÇÃO EM BARRAMENTO EM CURSO DE ÁGUA, SEM REGULARIZAÇÃO DE VAZÃO	0,0005	FAZENDA CAMISA
30830	2019	CADASTRO EFETIVADO	---	---	CELSO MÂNICA	16° 43' 46"	46° 31' 33"	S	CÓRREGO BREJINHO	CAPTAÇÃO EM BARRAMENTO EM CURSO DE ÁGUA, SEM REGULARIZAÇÃO DE VAZÃO	0,0005	FAZENDA SANTO ANTÔNIO - MAT: 36.502
30930	2019	CADASTRO EFETIVADO	---	---	REIS GOMES DA SILVA	18° 17' 57"	46° 5' 6"	S	CÓRREGO BARREIRO	CAPTAÇÃO EM CORPO DE ÁGUA (RIOS, LAGOAS NATURAIS ETC)	0,0005	FAZENDA SACO DOS BOIS, LUGAR SACO DA LAGOA
31023	2019	CADASTRO EFETIVADO	---	---	GASPETROLL LTDA	18° 18' 28.6"	46° 31' 25"	S	AFLUENTE DO CÓRREGO CAPÃO GRANDE	CAPTAÇÃO EM CORPO DE ÁGUA (RIOS, LAGOAS NATURAIS ETC)	0,0005	Posto Lagomar
31060	2019	CADASTRO EFETIVADO	---	---	MARCELINO APARECIDO PEREIRA DAMA	18° 0' 1"	46° 22' 4"	S	NÃO IDENTIFICADO	CAPTAÇÃO EM CORPO DE ÁGUA (RIOS, LAGOAS NATURAIS ETC)	0,0005	FAZENDA SANTO ANTONIO
31102	2019	CADASTRO EFETIVADO	---	---	MARCOS ANTONIO PEDRO	18° 0' 8"	46° 22' 8"	S	CÓRREGO NÃO IDENTIFICADO	CAPTAÇÃO EM CORPO DE ÁGUA (RIOS, LAGOAS NATURAIS ETC)	0,0005	FAZENDA SANTO ANTONIO
31104	2019	CADASTRO EFETIVADO	---	---	ONOFRE ROMAR DOS SANTOS	18° 23' 35"	46° 18' 10"	S	CÓRREGO DANTA	CAPTAÇÃO EM CORPO DE ÁGUA (RIOS, LAGOAS NATURAIS ETC)	0,0005	FAZENDA PRATA DOS NETOS AREIA E TOMAZINHO
31194	2019	CADASTRO EFETIVADO	---	---	CELSO SOARES DOS SANTOS	18° 0' 56"	46° 21' 47"	S	CÓRREGO NÃO IDENTIFICADO	CAPTAÇÃO EM CORPO DE ÁGUA (RIOS, LAGOAS NATURAIS ETC)	0,0005	FAZENDA SANTO ANTONIO
31197	2019	CADASTRO EFETIVADO	---	---	VALDOMIRO SOARES DOS SANTOS	18° 0' 39"	46° 21' 59"	S	CÓRREGO NÃO IDENTIFICADO	CAPTAÇÃO EM CORPO DE ÁGUA (RIOS, LAGOAS NATURAIS ETC)	0,0005	FAZENDA SANTO ANTONIO
31201	2019	CADASTRO EFETIVADO	---	---	JULIANA PINTO DA FONSECA	18° 0' 22"	46° 21' 5"	S	CÓRREGO NÃO IDENTIFICADO	CAPTAÇÃO EM CORPO DE ÁGUA (RIOS, LAGOAS NATURAIS ETC)	0,0005	FAZENDA SANTO ANTONIO



# PARECER TÉCNICO

## ÁGUA SUPERFICIAL

31206	2019	CADASTRO EFETIVADO	---	---	DEIVISON GUSTAVO FONSECA RODRIGUES	18° 0' 48"	46° 20' 56"	S	CÓRREGO NÃO IDENTIFICADO	CAPTAÇÃO EM CORPO DE ÁGUA (RIOS, LAGOAS NATURAIS ETC)	0,0005	FAZENDA SANTO ANTONIO
31216	2019	CADASTRO EFETIVADO	---	---	RAIMUNDO PINTO DE LIMA	18° 0' 48"	46° 21' 51"	S	CÓRREGO NÃO IDENTIFICADO	CAPTAÇÃO EM CORPO DE ÁGUA (RIOS, LAGOAS NATURAIS ETC)	0,0005	FAZENDA SANTO ANTONIO
31227	2019	CADASTRO EFETIVADO	---	---	ELIVANIA APARECIDA OLIVEIRA	18° 0' 47"	46° 21' 49"	S	CÓRREGO NÃO IDENTIFICADO	CAPTAÇÃO EM CORPO DE ÁGUA (RIOS, LAGOAS NATURAIS ETC)	0,0005	FAZENDA SANTO ANTONIO
31488	2019	CADASTRO EFETIVADO	---	---	GERALDO HUMBERTO MATEUS	18° 13' 51"	46° 52' 41"	S	Afluente do Ribeirão do Carrapato	CAPTAÇÃO EM CORPO DE ÁGUA (RIOS, LAGOAS NATURAIS ETC)	0,0005	FAZENDA ALMAS E JACARÉ, LUGAR VENDINHA
31909	2019	CADASTRO EFETIVADO	---	---	JEFERSON DENIO VAZ DA SILVA	17° 32' 42"	46° 34' 58"	S	Rio Paracatu	CAPTAÇÃO EM CORPO DE ÁGUA (RIOS, LAGOAS NATURAIS ETC)	0,0005	Fazenda Frederico - Cantinho Que Eu Amo
32069	2019	CADASTRO EFETIVADO	---	---	WAGNER JOSE DOS REIS	16° 17' 48.13"	47° 2' 20.67"	S	GROTA SOL NASCENTE	CAPTAÇÃO EM BARRAMENTO EM CURSO DE ÁGUA, SEM REGULARIZAÇÃO O DE VAZÃO	0,0005	FAZENDA RIACHO DAS PEDRAS
32187	2019	CADASTRO EFETIVADO	---	---	DANIEL DA SILVA COELHO	17° 30' 43"	46° 34' 59"	S	Rio Paracatu	CAPTAÇÃO EM CORPO DE ÁGUA (RIOS, LAGOAS NATURAIS ETC)	0,0005	Fazenda Frederico - Rancho Pereira Coelho
32410	2019	CADASTRO EFETIVADO	---	---	SEBASTIAO GARCIA	18° 23' 20"	46° 3' 19"	S	Afluente do Córrego São José	CAPTAÇÃO EM CORPO DE ÁGUA (RIOS, LAGOAS NATURAIS ETC)	0,0005	Fazenda Recanto dos Passaros
32416	2019	CADASTRO EFETIVADO	---	---	VAGNER MARTINS DE ABREU	17° 19' 33.7"	46° 7' 2.9"	S	CÓRREGO GURITA	CAPTAÇÃO EM CORPO DE ÁGUA (RIOS, LAGOAS NATURAIS ETC)	0,0005	FAZENDA CERCADO OU GURITA
32441	2019	CADASTRO EFETIVADO	---	---	ANTÔNIO LIBERIO DE OLIVEIRA E OUTRA	16° 49' 33.97"	45° 59' 26.64"	S	CORRÉGO ALEGRE	CAPTAÇÃO EM CORPO DE ÁGUA (RIOS, LAGOAS NATURAIS ETC)	0,0005	FAZENDA CASTELO FORTE
32456	2019	CADASTRO EFETIVADO	---	---	ANTÔNIO LIBERIO DE OLIVEIRA E OUTRA	16° 51' 19.98"	45° 58' 59.31"	S	CÓRREGO ALEGRE	CAPTAÇÃO EM CORPO DE ÁGUA (RIOS, LAGOAS NATURAIS ETC)	0,0005	TONINHO VITOR EMPREENDIM ENTOS LTDA / FAZENDA PADRE LIBERIO
32467	2019	CADASTRO EFETIVADO	---	---	EMERSON SILVEIRA PIMENTA	17° 30' 45"	46° 35' 2"	S	Rio Paracatu	CAPTAÇÃO EM CORPO DE ÁGUA (RIOS, LAGOAS NATURAIS ETC)	0,0005	Fazenda Frederico - Rancho do Vale



# PARECER TÉCNICO

## ÁGUA SUPERFICIAL

33204	2019	CADASTRO EFETIVADO	---	---	CICLEI GERMANO DE SOUZA	18° 8' 28.06"	46° 43' 20.29"	S	CÓRREGO JOÃO MODESTO	CAPTAÇÃO EM CORPO DE ÁGUA (RIOS, LAGOAS NATURAIS ETC)	0,0005	FAZENDA SÃO BRAS LUGAR MATINHA MAT-13020 L-2AX F-177 DO CRI DE PRESIDENTE OLEGÁRIO MG
33209	2019	CADASTRO EFETIVADO	---	---	NADIR ALVES DE LIMA	17° 52' 45"	46° 41' 30"	S	CÓRREGO JORDÃO	CAPTAÇÃO EM CORPO DE ÁGUA (RIOS, LAGOAS NATURAIS ETC)	0,0005	FAZENDA RETIRO DA ROÇA E PALMEIRAS
33277	2019	CADASTRO EFETIVADO	---	---	DANIELA GARCIA PEREIRA	16° 17' 47.63"	47° 2' 21.37"	S	AÇUDE	CAPTAÇÃO EM BARRAMENTO EM CURSO DE ÁGUA, SEM REGULARIZAÇÃO DE VAZÃO	0,0005	FAZENDA RIACHO DAS PEDRAS - GLEBA 14
33284	2019	CADASTRO EFETIVADO	---	---	ROBERTO INACIO DE SOUZA	18° 0' 8"	46° 22' 8"	S	NÃO IDENTIFICADO	CAPTAÇÃO EM CORPO DE ÁGUA (RIOS, LAGOAS NATURAIS ETC)	0,0005	FAZENDA SANTO ANTÔNIO
33313	2019	CADASTRO EFETIVADO	---	---	MARIA HELENA RODRIGUES DA SILVA	16° 18' 23.29"	47° 2' 51.26"	S	RIACHO DAS PEDRAS	CAPTAÇÃO EM CORPO DE ÁGUA (RIOS, LAGOAS NATURAIS ETC)	0,0005	FAZENDA RIACHO DAS PEDRAS - GLEBA 03
33343	2019	CADASTRO EFETIVADO	---	---	DANIEL BRUNO PEREIRA DOS SANTOS	16° 18' 9.94"	47° 2' 36.22"	S	RIACHO DAS PEDRAS	CAPTAÇÃO EM CORPO DE ÁGUA (RIOS, LAGOAS NATURAIS ETC)	0,0005	FAZENDA RIACHO DAS PEDRAS - GLEBA 08
33629	2019	CADASTRO EFETIVADO	---	---	ANTONIO MARIA DA SILVA	18° 6' 16.25"	46° 50' 56.52"	S	Afluente do Córrego do Atalho	CAPTAÇÃO EM CORPO DE ÁGUA (RIOS, LAGOAS NATURAIS ETC)	0,0005	Fazenda Carneiro Lugar Indaiazinho Matrícula 22756
33712	2019	CADASTRO EFETIVADO	---	---	OSMAR CEZARIO BORGES	17° 49' 4.4"	46° 40' 51.4"	S	Rio Santa Catarina	CAPTAÇÃO EM CORPO DE ÁGUA (RIOS, LAGOAS NATURAIS ETC)	0,0005	FAZENDA PALMEIRAS - LUGAR CATIRINA
33753	2019	CADASTRO EFETIVADO	---	---	GEORGE WILSON BONIZZONI ARAMBUL E OUTRA	17° 51' 32"	46° 11' 53"	S	CÓRREGO RIO FORMOSO	CAPTAÇÃO EM CORPO DE ÁGUA (RIOS, LAGOAS NATURAIS ETC)	0,0005	FAZENDA RIO FORMOSO
33755	2019	CADASTRO EFETIVADO	---	---	GEORGE WILSON BONIZZONI ARAMBUL E OUTRA	17° 50' 46"	46° 11' 20"	S	CÓRREGO RIO FORMOSO	CAPTAÇÃO EM CORPO DE ÁGUA (RIOS, LAGOAS NATURAIS ETC)	0,0005	FAZENDA RIO FORMOSO
33848	2019	CADASTRO EFETIVADO	---	---	EDVALDO MENDES TEIXEIRA E OUTROS	17° 14' 21.88"	46° 23' 28.65"	S	Rio Paracatu	CAPTAÇÃO EM CORPO DE ÁGUA (RIOS, LAGOAS NATURAIS ETC)	0,0005	Rancho To a Toa
34069	2019	CADASTRO EFETIVADO	---	---	JOSE EDUARDO DE SOUZA POLASTRI E OUTROS	16° 53' 28"	45° 49' 1"	S	Córrego Forquilha	CAPTAÇÃO EM BARRAMENTO EM CURSO DE ÁGUA, SEM REGULARIZAÇÃO DE VAZÃO	0,0005	FAZENDA ITALIA





# PARECER TÉCNICO

## ÁGUA SUPERFICIAL

34196	2019	CADASTRO EFETIVADO	---	---	FERNANDO BERNARDINI	17° 12' 5.96"	46° 9' 29.34"	S	VEREDA DO MARINHEIRO	CAPTAÇÃO EM CORPO DE ÁGUA (RIOS, LAGOAS NATURAIS ETC)	0,0005	FAZENDA SANTO INACIO DO MARINHEIRO, VALE DO SONHO, SÃO BENTO DO MARINHEIRO, SÃO JOSÉ DO MARINHEIRO
34218	2019	CADASTRO EFETIVADO	---	---	CLAUDIOMAR JUSTINO FERREIRA	16° 18' 11.83"	47° 2' 35.73"	S	RIACHO DAS PEDRAS	CAPTAÇÃO EM CORPO DE ÁGUA (RIOS, LAGOAS NATURAIS ETC)	0,0005	FAZENDA RIACHO DAS PEDRAS - GLEBA 09
34240	2019	CADASTRO EFETIVADO	---	---	JOAO LUCIANO GONCALVES DE ARAUJO	16° 18' 20.93"	47° 2' 53.86"	S	RIACHO DAS PEDRAS	CAPTAÇÃO EM CORPO DE ÁGUA (RIOS, LAGOAS NATURAIS ETC)	0,0005	FAZENDA RIACHO DAS PEDRAS - GLEBA 02
34266	2019	CADASTRO EFETIVADO	---	---	DILSON MARTINS DE MELO	17° 14' 20"	46° 23' 20"	S	Rio Paracatu	CAPTAÇÃO EM CORPO DE ÁGUA (RIOS, LAGOAS NATURAIS ETC)	0,0005	Dilson Martins de Melo
34320	2019	CADASTRO EFETIVADO	---	---	JUNIOR NOGUEIRA DOS SANTOS	16° 18' 16.46"	47° 2' 48.11"	S	RIACHO DAS PEDRAS	CAPTAÇÃO EM CORPO DE ÁGUA (RIOS, LAGOAS NATURAIS ETC)	0,0005	FAZENDA RIACHO DAS PEDRAS - GLEBA 04
34346	2019	CADASTRO EFETIVADO	---	---	MARCONE DA SILVA GAMA	17° 15' 26.95"	46° 23' 55.08"	S	RIO PARACATU	CAPTAÇÃO EM CORPO DE ÁGUA (RIOS, LAGOAS NATURAIS ETC)	0,0005	RANCHO BURITI
34353	2019	CADASTRO EFETIVADO	---	---	RAIMUNDO DA SILVA DE OLIVEIRA	17° 14' 55.77"	46° 24' 47.36"	S	RIO PARACATU	CAPTAÇÃO EM CORPO DE ÁGUA (RIOS, LAGOAS NATURAIS ETC)	0,0005	RANCHO DO RAIMUNDINHO
34365	2019	CADASTRO EFETIVADO	---	---	ARNALDO VAZ CARDOSO	17° 30' 45"	46° 35' 3.9"	S	Rio Paracatu	CAPTAÇÃO EM CORPO DE ÁGUA (RIOS, LAGOAS NATURAIS ETC)	0,0005	RANCHO LUNA
34375	2019	CADASTRO EFETIVADO	---	---	GENI ALVES	16° 17' 56.5"	47° 2' 25.41"	S	AÇUDE BOA ESPERANÇA	CAPTAÇÃO EM BARRAMENTO EM CURSO DE ÁGUA, SEM REGULARIZAÇÃO DE VAZÃO	0,0005	FAZENDA RIACHO DAS PEDRAS - GLEBA 11
34394	2019	CADASTRO EFETIVADO	---	---	JANAINA LUIZ XAVIER	16° 18' 14.34"	47° 2' 47.01"	S	RIACHO DAS PEDRAS	CAPTAÇÃO EM CORPO DE ÁGUA (RIOS, LAGOAS NATURAIS ETC)	0,0005	FAZENDA RIACHO DAS PEDRAS - GLEBA 05
34496	2019	CADASTRO EFETIVADO	---	---	ELANIA LOPES FONSECA	16° 18' 10.16"	47° 2' 43.73"	S	RIACHO DAS PEDRAS	CAPTAÇÃO EM CORPO DE ÁGUA (RIOS, LAGOAS NATURAIS ETC)	0,0005	FAZENDA RIACHO DAS PEDRAS - GLEBA 06
34512	2019	CADASTRO EFETIVADO	---	---	JOAO ANTONIO DE FREITAS	16° 18' 20.5"	47° 2' 28.49"	S	RIACHO DAS PEDRAS	CAPTAÇÃO EM CORPO DE ÁGUA (RIOS, LAGOAS NATURAIS ETC)	0,0005	FAZENDA RIACHO DAS PEDRAS - GLEBA 10



# PARECER TÉCNICO

## ÁGUA SUPERFICIAL

34782	2019	CADASTRO EFETIVADO	---	---	ELEN CRISTINA PIRES DA SILVA	18° 0' 27"	46° 21' 26"	S	NÃO IDENTIFICADO	CAPTAÇÃO EM CORPO DE ÁGUA (RIOS, LAGOAS NATURAIS ETC)	0,0005	FAZENDA SANTO ANTÔNIO
34795	2019	CADASTRO EFETIVADO	---	---	ISTAEOL OLIVEIRA DA SILVA	18° 0' 59"	46° 21' 19"	S	NÃO IDENTIFICADO	CAPTAÇÃO EM CORPO DE ÁGUA (RIOS, LAGOAS NATURAIS ETC)	0,0005	FAZENDA SANTO ANTÔNIO
34836	2019	CADASTRO EFETIVADO	---	---	ALEX MENDES BOTELHO	17° 30' 33.1"	46° 34' 28.2"	S	Rio Paracatu	CAPTAÇÃO EM CORPO DE ÁGUA (RIOS, LAGOAS NATURAIS ETC)	0,0005	Rancho Sossego
34858	2019	CADASTRO EFETIVADO	---	---	JULIO LABOISSIERE JUNIOR	17° 14' 25"	46° 23' 6"	S	RIO PARACATU	CAPTAÇÃO EM BARRAMENTO EM CURSO DE ÁGUA, SEM REGULARIZAÇÃO DE VAZÃO	0,0005	RANCHO RIO BOM
34931	2019	CADASTRO EFETIVADO	---	---	WALTER ANTONIO SILVEIRA	17° 14' 20.5"	46° 23' 14.9"	S	Rio Paracatu	CAPTAÇÃO EM CORPO DE ÁGUA (RIOS, LAGOAS NATURAIS ETC)	0,0005	Rancho Toca da Raposa
35001	2019	CADASTRO EFETIVADO	---	---	ISÍDIO GONÇALVES SOBRINHO	16° 55' 39"	45° 59' 54"	S	Córrego Galho	CAPTAÇÃO EM CORPO DE ÁGUA (RIOS, LAGOAS NATURAIS ETC)	0,0005	FAZENDA COTOVELO - PARCELA 44
35100	2019	CADASTRO EFETIVADO	---	---	JOSE DA COSTA PINHEIRO NETO	17° 14' 55.92"	46° 23' 52.67"	S	Rio Paracatu	CAPTAÇÃO EM CORPO DE ÁGUA (RIOS, LAGOAS NATURAIS ETC)	0,0005	Fazenda Manoel de Souza
35289	2019	CADASTRO EFETIVADO	---	---	JOEL DA SILVA CONRADO	18° 0' 49"	46° 21' 50"	S	CÓRREGO NÃO IDENTIFICADO	CAPTAÇÃO EM CORPO DE ÁGUA (RIOS, LAGOAS NATURAIS ETC)	0,0005	FAZENDA SANTO ANTÔNIO
35318	2019	CADASTRO EFETIVADO	---	---	TIAGO BOTELHO ULHOA	17° 14' 39.65"	46° 23' 43.02"	S	RIO PARACATU	CAPTAÇÃO EM CORPO DE ÁGUA (RIOS, LAGOAS NATURAIS ETC)	0,0005	Rancho Canarim do Angelim - Fazenda Buriti
35606	2019	CADASTRO EFETIVADO	---	---	JOSUE ALVES DE MELO	18° 6' 2.68"	46° 50' 25.25"	S	Afluente do Córrego do Atalho	CAPTAÇÃO EM CORPO DE ÁGUA (RIOS, LAGOAS NATURAIS ETC)	0,0005	FAZENDA CARNEIRO
35658	2019	CADASTRO EFETIVADO	---	---	IRONDES VAZ DE OLIVEIRA	17° 48' 36"	46° 39' 34"	S	RIO SANTA CATARINA	CAPTAÇÃO EM CORPO DE ÁGUA (RIOS, LAGOAS NATURAIS ETC)	0,0005	FAZENDA PALMEIRA
35883	2019	CADASTRO EFETIVADO	---	---	JOSE CANDIDO BOMTEMPO	17° 14' 20"	46° 23' 20"	S	Rio Paracatu	CAPTAÇÃO EM CORPO DE ÁGUA (RIOS, LAGOAS NATURAIS ETC)	0,0005	Rancho Piracicaba



# PARECER TÉCNICO

## ÁGUA SUPERFICIAL

35928	2019	CADASTRO EFETIVADO	---	---	WELTON OLIVEIRA MELO	17° 30' 46.91"	46° 35' 7.25"	S	RIO	CAPTAÇÃO EM CORPO DE ÁGUA (RIOS, LAGOAS NATURAIS ETC)	0,0005	RANCHO PONTAL
35938	2019	CADASTRO EFETIVADO	---	---	CLEIDIOMAR DIAS DE SOUZA	17° 13' 20"	46° 52' 29"	S	CORRENTE	CAPTAÇÃO EM CORPO DE ÁGUA (RIOS, LAGOAS NATURAIS ETC)	0,0005	RANCHO PESCA BURITI - DIAS RIBEIRO
35945	2019	CADASTRO EFETIVADO	---	---	MILTON LEÃO FERREIRA	16° 51' 26"	45° 59' 19"	S	Córrego Cana Brava	CAPTAÇÃO EM CORPO DE ÁGUA (RIOS, LAGOAS NATURAIS ETC)	0,0005	FAZENDA GLEBA DO COTOVELO - PARCELA RURAL 72 - B
35973	2019	CADASTRO EFETIVADO	---	---	JOÃO CARLOS JOSÉ	17° 47' 50"	46° 40' 40"	S	Brejinho	CAPTAÇÃO EM BARRAMENTO EM CURSO DE ÁGUA, SEM REGULARIZAÇÃO DE VAZÃO	0,0005	FAZENDA LAGES, BREJINHO OU BIBOCA
35987	2019	CADASTRO EFETIVADO	---	---	ELIAS LABOISSIERE	17° 14' 25"	46° 23' 6"	S	Rio Paracatu	CAPTAÇÃO EM CORPO DE ÁGUA (RIOS, LAGOAS NATURAIS ETC)	0,0005	Rancho Elias
36017	2019	CADASTRO EFETIVADO	---	---	JOSE WILSON NOGUEIRA	18° 11' 4"	46° 48' 53"	S	CÓRREGO MACACOS	CAPTAÇÃO EM CORPO DE ÁGUA (RIOS, LAGOAS NATURAIS ETC)	0,0005	FAZENDA CARRAPATO, LUGAR CAPÃO REDONDO
36697	2019	CADASTRO EFETIVADO	---	---	MARCOS DE SOUZA SANTOS	17° 14' 20"	46° 23' 18"	S	Rio Paracatu	CAPTAÇÃO EM CORPO DE ÁGUA (RIOS, LAGOAS NATURAIS ETC)	0,0005	Rancho cantinho do ceu
36727	2019	CADASTRO EFETIVADO	---	---	JOÃO ANTÔNIO DE CARVALHO	18° 23' 23.3"	46° 2' 44.22"	S	Afluente do Córrego São José	CAPTAÇÃO EM CORPO DE ÁGUA (RIOS, LAGOAS NATURAIS ETC)	0,0005	FAZENDA SÃO JOSÉ - PRESIDENTE OLEGÁRIO/MG
36734	2019	CADASTRO EFETIVADO	---	---	CARLOS CÉLIO DE MOURA E OUTRO	17° 43' 51.37"	46° 43' 51.37"	S	Grota sem nome	BARRAMENTO EM CURSO DE ÁGUA, SEM CAPTAÇÃO	0	FAZENDA BURITI
36780	2019	CADASTRO EFETIVADO	---	---	JOSE MAURICIO DE ARAUJO	17° 14' 57"	46° 23' 52"	S	Rio Paracatu	CAPTAÇÃO EM CORPO DE ÁGUA (RIOS, LAGOAS NATURAIS ETC)	0,0005	de Araujo
36841	2019	CADASTRO EFETIVADO	---	---	CID AUGUSTO GOULART	18° 19' 49.63"	46° 3' 26.22"	S	SEM DENOMINAÇÃO	CAPTAÇÃO EM CORPO DE ÁGUA (RIOS, LAGOAS NATURAIS ETC)	0,0005	FAZENDA LAGOINHA
36843	2019	CADASTRO EFETIVADO	---	---	MARIA AUGUSTA DA SILVEIRA	18° 16' 49.6"	46° 3' 46.83"	S	SEM DENOMINAÇÃO	CAPTAÇÃO EM CORPO DE ÁGUA (RIOS, LAGOAS NATURAIS ETC)	0,0005	FAZ LAGOINHA



# PARECER TÉCNICO

## ÁGUA SUPERFICIAL

36849	2019	CADASTRO EFETIVADO	---	---	JOSÉ ANTÔNIO DE AZEVEDO LIMA	17° 0' 25.99"	46° 8' 33.15"	S	Córrego sem denominação	CAPTAÇÃO EM CORPO DE ÁGUA (RIOS, LAGOAS NATURAIS ETC)	0,0005	José Antônio de Azevedo Lima
36892	2019	CADASTRO EFETIVADO	---	---	EUDES DE OLIVEIRA	16° 29' 11"	46° 28' 46"	S	CÓRREGO DAIAFA	CAPTAÇÃO EM CORPO DE ÁGUA (RIOS, LAGOAS NATURAIS ETC)	0,0005	FAZENDA RIACHO DOS CAVALOS
36895	2019	CADASTRO EFETIVADO	---	---	EUDES DE OLIVEIRA	16° 30' 11"	46° 26' 59"	S	Ribeirão Mamoneira	CAPTAÇÃO EM CORPO DE ÁGUA (RIOS, LAGOAS NATURAIS ETC)	0,0005	FAZENDA RIACHO DOS CALALOS
36910	2019	CADASTRO EFETIVADO	---	---	GERALDA BRAZ MOREIRA	16° 30' 17"	46° 28' 31"	S	Ribeirão Mamoneira	CAPTAÇÃO EM CORPO DE ÁGUA (RIOS, LAGOAS NATURAIS ETC)	0,0005	FAZENDA RIACHO DOS CAVALOS
36914	2019	CADASTRO EFETIVADO	---	---	EUDES DE OLIVEIRA	16° 29' 58"	46° 27' 49"	S	Ribeirão Mamoneira	CAPTAÇÃO EM CORPO DE ÁGUA (RIOS, LAGOAS NATURAIS ETC)	0,0005	FAZENDA RIACHO DOS CAVALOS
36923	2019	CADASTRO EFETIVADO	---	---	EDSON DE OLIVEIRA	16° 29' 44"	46° 29' 8"	S	Córrego da Lapa	CAPTAÇÃO EM CORPO DE ÁGUA (RIOS, LAGOAS NATURAIS ETC)	0,0005	FAZENDA RIACHO DOS CAVALOS
37131	2019	CADASTRO EFETIVADO	---	---	JOSÉ VENÂNCIO DE CAMARGOS	16° 30' 10.91"	46° 28' 27.5"	S	Ribeirão Mamoneira	CAPTAÇÃO EM CORPO DE ÁGUA (RIOS, LAGOAS NATURAIS ETC)	0,0005	FAZENDA MAMONEIRA
37439	2019	CADASTRO EFETIVADO	---	---	SILVESTRE PEREIRA DE SOUZA	16° 18' 24.6"	47° 2' 57.76"	S	RIACHO DAS PEDRAS	CAPTAÇÃO EM CORPO DE ÁGUA (RIOS, LAGOAS NATURAIS ETC)	0,0005	FAZENDA RIACHO DAS PEDRAS - GLEBA 01
37615	2019	CADASTRO EFETIVADO	---	---	THALLES PEREIRA ULHOA	17° 14' 40"	46° 23' 36"	S	Rio Paracatu	CAPTAÇÃO EM CORPO DE ÁGUA (RIOS, LAGOAS NATURAIS ETC)	0,0005	Rancho
37749	2019	CADASTRO EFETIVADO	---	---	JOSELEI GOMES LIMA	17° 14' 46.59"	46° 23' 4.27"	S	RIO PARACATU	CAPTAÇÃO EM CORPO DE ÁGUA (RIOS, LAGOAS NATURAIS ETC)	0,0005	CHACARA JOSELEI
37787	2019	CADASTRO EFETIVADO	---	---	NATALÍCIO DOS REIS MACHADO	16° 28' 53"	46° 32' 8"	S	Ribeirão Taboca	CAPTAÇÃO EM CORPO DE ÁGUA (RIOS, LAGOAS NATURAIS ETC)	0,0005	FAZENDA RIACHO DOS CAVALOS MATRICULA 1.606
37799	2019	CADASTRO EFETIVADO	---	---	PAULO CAIXETA DA FONSECA	16° 29' 57.8"	46° 27' 28"	S	Ribeirão Mamoneira	CAPTAÇÃO EM CORPO DE ÁGUA (RIOS, LAGOAS NATURAIS ETC)	0,0005	FAZENDA RIACHO DOS CAVALOS



# PARECER TÉCNICO

## ÁGUA SUPERFICIAL

37804	2019	CADASTRO EFETIVADO	---	---	JAIRO FRANCISCO DA SILVA	16° 31' 32"	46° 28' 31"	S	Ribeirão Mamoneira	CAPTAÇÃO EM CORPO DE ÁGUA (RIOS, LAGOAS NATURAIS ETC)	0,0005	FAZENDA MAMONEIRA OU ALAGADIÇO
37834	2019	CADASTRO EFETIVADO	---	---	APARECIDO ORLANDO CARDOSO	16° 27' 22.2"	46° 29' 57.6"	S	Ribeirão Água Doce / Catingueiro	CAPTAÇÃO EM CORPO DE ÁGUA (RIOS, LAGOAS NATURAIS ETC)	0,0005	FAZENDA RIACHO DOS CAVALOS
37936	2019	CADASTRO EFETIVADO	---	---	SILVANO NETO NASCIMENTO	17° 14' 40"	46° 23' 36"	S	RIO PARACATU	CAPTAÇÃO EM CORPO DE ÁGUA (RIOS, LAGOAS NATURAIS ETC)	0,0005	RANCHO
38169	2019	CADASTRO EFETIVADO	---	---	PAULO DO CARMO DA FONSECA	17° 55' 11"	46° 45' 3"	S	RIO SANTA CATARINA	CAPTAÇÃO EM CORPO DE ÁGUA (RIOS, LAGOAS NATURAIS ETC)	0,0005	FAZENDA SANTA CATARINA
38389	2019	CADASTRO EFETIVADO	---	---	GILMAR DA SILVA RODRIGUES	16° 14' 51"	46° 46' 25"	S	CORREGO GENIPAPEIRO	CAPTAÇÃO EM CORPO DE ÁGUA (RIOS, LAGOAS NATURAIS ETC)	0,0005	FAZENDA VARGEM BONITA DE CIMA NO LOCAL DENOMINADO CHÁCARA MOSANA
38390	2019	CADASTRO EFETIVADO	---	---	GILMAR DA SILVA RODRIGUES	16° 14' 54"	46° 46' 27"	S	CORREGO GENIPAPEIRO	CAPTAÇÃO EM CORPO DE ÁGUA (RIOS, LAGOAS NATURAIS ETC)	0,0005	FAZENDA VARGEM BONITA DE CIMA NO LOCAL DENOMINADO CHÁCARA MOSANA
38861	2019	CADASTRO EFETIVADO	---	---	ADAO VALDINEZ SOARES	18° 24' 47.97"	46° 6' 7.71"	S	Afluente do Córrego da Lagoa	CAPTAÇÃO EM CORPO DE ÁGUA (RIOS, LAGOAS NATURAIS ETC)	0,0005	Fazenda São José Santiana
39081	2019	CADASTRO EFETIVADO	---	---	FRANCISCO PINHEIRO DE CAMPOS	18° 31' 20.4"	46° 16' 19"	S	sem denominação	CAPTAÇÃO EM BARRAMENTO EM CURSO DE ÁGUA, SEM REGULARIZAÇÃO DE VAZÃO	0,0005	FAZENDA LAGINHA, MAT.25.124,25.171,25.169
39133	2019	CADASTRO EFETIVADO	---	---	LUIZ SLONGO AMPESSAN E OUTROS	16° 4' 10.45"	46° 43' 56.56"	S	Afluente do Córrego Garapa	CAPTAÇÃO EM CORPO DE ÁGUA (RIOS, LAGOAS NATURAIS ETC)	0,0005	Ampessan
39696	2019	CADASTRO EFETIVADO	---	---	GILTO D ALCANTARA SOUSA	18° 16' 48"	46° 14' 27"	S	Afluente MD do Rio da Prata	CAPTAÇÃO EM CORPO DE ÁGUA (RIOS, LAGOAS NATURAIS ETC)	0,0005	FAZENDA SANTA BRÍGIDA E FAZ. LARGA IG. ENCANTADO (MATRICULAS 10.073 E 14.726)
39781	2019	CADASTRO EFETIVADO	---	---	FRANCISCO ANTONIO DOS SANTOS NETTO	17° 14' 57.1"	46° 22' 44.4"	S	RIO PARACATU	CAPTAÇÃO EM CORPO DE ÁGUA (RIOS, LAGOAS NATURAIS ETC)	0,0005	RANCHO MIXURUCA
39998	2019	CADASTRO EFETIVADO	---	---	HILDETE NEIVA CAMPOS	17° 14' 38.7"	46° 22' 36.6"	S	Rio Paracatu	CAPTAÇÃO EM CORPO DE ÁGUA (RIOS, LAGOAS NATURAIS ETC)	0,0005	Racho Baruk



# PARECER TÉCNICO

## ÁGUA SUPERFICIAL

40131	2019	CADASTRO EFETIVADO	---	---	EVANDRO LUIZ XAVIER	17° 14' 50"	46° 23' 49"	S	Rio Paracatu	CAPTAÇÃO EM CORPO DE ÁGUA (RIOS, LAGOAS NATURAIS ETC)	0,0005	Chácara Chavier
40164	2019	CADASTRO EFETIVADO	---	---	MARIA JOSÉ DOS SANTOS FERREIRA E OUTRO	17° 35' 2.71"	46° 6' 53.08"	S	VEREDA SAO JOAQUIM	CAPTAÇÃO EM CORPO DE ÁGUA (RIOS, LAGOAS NATURAIS ETC)	0,0005	FAZENDA SÃO JOAQUIM, FAZENDA TALISMÃ, SÃO JOAQUIM E SANTO ANTONIO
40165	2019	CADASTRO EFETIVADO	---	---	VICENTE FERREIRA DOS SANTOS	17° 36' 20"	46° 6' 51"	S	CÓRREGO SÃO JOAQUIM	CAPTAÇÃO EM CORPO DE ÁGUA (RIOS, LAGOAS NATURAIS ETC)	0,0005	FAZENDA SÃO JOAQUIM OU RIACHINHO, FAZENDA SÃO JERONIMO
40167	2019	CADASTRO EFETIVADO	---	---	LANE DION DOS SANTOS E OUTROS	17° 34' 58.81"	46° 7' 3.41"	S	CORREGO SAO JOAQUIM	CAPTAÇÃO EM CORPO DE ÁGUA (RIOS, LAGOAS NATURAIS ETC)	0,0005	FAZENDA SÃO JOAQUIM E SÃO JOAQUIM OU RIACHINHO-MATRICULAS 26.765 - 7.051 - 14.633 - 22.787 E 24.930
40211	2019	CADASTRO EFETIVADO	---	---	APARECIDO ORLANDO CARDOSO	16° 27' 22"	46° 29' 57"	S	ÁGUA DOCE /CATINGUEIRO	CAPTAÇÃO EM CORPO DE ÁGUA (RIOS, LAGOAS NATURAIS ETC)	0,0005	FAZENDA RIACHO DAS PEDRAS
40339	2019	CADASTRO EFETIVADO	---	---	GILMAR DA SILVA RODRIGUES	16° 14' 54"	46° 46' 29"	S	CORREGO GENIPEPEIRO	BARRAMENTO EM CURSO DE ÁGUA, SEM CAPTAÇÃO	0	FAZENDA VARGEM BONITA DE CIMA NO LOCAL DENOMINADO CHÁCARA MOSANA
40344	2019	CADASTRO EFETIVADO	---	---	GILMAR DA SILVA RODRIGUES	16° 14' 54"	46° 46' 26"	S	CORREGO GENIPEPEIRO	CAPTAÇÃO EM CORPO DE ÁGUA (RIOS, LAGOAS NATURAIS ETC)	0,0005	FAZENDA VARGEM BONITA DE CIMA NO LOCAL DENOMINADO CHÁCARA MOSANA
41037	2019	CADASTRO EFETIVADO	---	---	ROGÉRIO ANTÔNIO DA SILVA ROCHA	16° 14' 56.97"	46° 46' 22.34"	S	SUBERBO	CAPTAÇÃO EM CORPO DE ÁGUA (RIOS, LAGOAS NATURAIS ETC)	0,0005	FAZENDA VARGEM BONITA DE CIMA R-38
41057	2019	CADASTRO EFETIVADO	---	---	ROGÉRIO ANTÔNIO DA SILVA ROCHA	16° 15' 29.41"	46° 45' 46.69"	S	CORREGO SAUTO (SOBERBO)	CAPTAÇÃO EM CORPO DE ÁGUA (RIOS, LAGOAS NATURAIS ETC)	0,0005	FAZENDA VARGEM BONITA DE CIMA R-38
41684	2019	CADASTRO EFETIVADO	---	---	JOAO DENIVALDO TERRA	16° 29' 44"	46° 29' 8"	S	Córrego da Lapa	CAPTAÇÃO EM CORPO DE ÁGUA (RIOS, LAGOAS NATURAIS ETC)	0,0005	Fazenda Riacho dos Cavalos
41892	2019	CADASTRO EFETIVADO	---	---	EUGÊNIO PINTO BRANDÃO	16° 30' 40"	46° 28' 49"	S	Riberião Mamoneira	CAPTAÇÃO EM CORPO DE ÁGUA (RIOS, LAGOAS NATURAIS ETC)	0,0005	FAZENDA RIACHO DOS CAVALOS
42232	2019	CADASTRO EFETIVADO	---	---	MARIA DE FATIMA PEREIRA DE OLIVEIRA	17° 2' 21.95"	46° 6' 32.99"	S	RIO PARACATU	CAPTAÇÃO EM CORPO DE ÁGUA (RIOS, LAGOAS NATURAIS ETC)	0,0005	FAZENDA GLEBA DA BARRA



# PARECER TÉCNICO

## ÁGUA SUPERFICIAL

42237	2019	CADASTRO EFETIVADO	---	---	JOANADETE RUIVO DE OLIVEIRA	17° 2' 27.8"	46° 6' 43.29"	S	RIO PARACATU	CAPTAÇÃO EM CORPO DE ÁGUA (RIOS, LAGOAS NATURAIS ETC)	0,0005	FAZENDA GLEBA DA BARRA,
42301	2019	CADASTRO EFETIVADO	---	---	EDUARDO LIMA GALVAO	18° 0' 58"	46° 20' 55"	S	CÓRREGO NÃO IDENTIFICADO	CAPTAÇÃO EM CORPO DE ÁGUA (RIOS, LAGOAS NATURAIS ETC)	0,0005	FAZENDA SANTO ANTÔNIO
42463	2019	CADASTRO EFETIVADO	---	---	MARLON MÂNICA	16° 47' 7"	46° 25' 24"	S	Lagoa	CAPTAÇÃO EM CORPO DE ÁGUA (RIOS, LAGOAS NATURAIS ETC)	0,0005	FAZENDA SANTO ANTÔNIO
42520	2019	CADASTRO EFETIVADO	---	---	WAGNER PEREIRA DE SOUSA	16° 9' 33.48"	46° 42' 22.85"	S	RIBEIRÃO DO ROSÁRIO	CAPTAÇÃO EM CORPO DE ÁGUA (RIOS, LAGOAS NATURAIS ETC)	0,0005	FAZENDA LARGA OU ROSÁRIO
42690	2019	CADASTRO EFETIVADO	---	---	ÁLVARO JOSÉ SANCHES E OUTROS	18° 16' 16.74"	46° 31' 17.6"	S	Córrego Vereda Grande	CAPTAÇÃO EM BARRAMENTO EM CURSO DE ÁGUA, SEM REGULARIZAÇÃO O DE VAZÃO	0,0005	FAZENDA MANABUIÚ, PLANALTO VERDE I, PRATA E TORRÃO DE OURO - MATS.: 25.999, 14.133, 14.108, 5814
42911	2019	CADASTRO EFETIVADO	---	---	JOSÉ MAURICIO RESENDE	18° 1' 11.8"	46° 46' 47.1"	S	Córrego do Arrependido	CAPTAÇÃO EM CORPO DE ÁGUA (RIOS, LAGOAS NATURAIS ETC)	0,0005	FAZENDA RIO ARREPENDIDO
42913	2019	CADASTRO EFETIVADO	---	---	JOSÉ MAURICIO RESENDE	18° 1' 15.5"	46° 46' 37.9"	S	Afluente do Córrego do Arrependido	CAPTAÇÃO EM CORPO DE ÁGUA (RIOS, LAGOAS NATURAIS ETC)	0,0005	FAZENDA RIO ARREPENDIDO
42940	2019	CADASTRO EFETIVADO	---	---	FABRÍCIO BRAGA MESQUITA	18° 5' 25.94"	46° 37' 28.44"	S	RIO GAMELEIRAS	CAPTAÇÃO EM CORPO DE ÁGUA (RIOS, LAGOAS NATURAIS ETC)	0,0005	FAZENDA GAMELEIRA - MATRÍCULA Nº 13.594
42996	2019	CADASTRO EFETIVADO	---	---	ALEXANDRO ANTÔNIO ALVES	17° 1' 45.66"	46° 7' 33.04"	S	Rio Paracatu	CAPTAÇÃO EM CORPO DE ÁGUA (RIOS, LAGOAS NATURAIS ETC)	0,0005	PARCELA RURAL 443 - GLEBA DA BARRA
43034	2019	CADASTRO EFETIVADO	---	---	AMIR DA SILVA CORTES	17° 14' 40.4"	46° 23' 44"	S	Rio Paracatu	CAPTAÇÃO EM CORPO DE ÁGUA (RIOS, LAGOAS NATURAIS ETC)	0,0005	Rancho Sossego
43045	2019	CADASTRO EFETIVADO	---	---	ALMIR CAMILO ANDRADE	17° 14' 22"	46° 23' 29"	S	RIO PARACATU	CAPTAÇÃO EM CORPO DE ÁGUA (RIOS, LAGOAS NATURAIS ETC)	0,0005	RANCHO DO CABO CAMILO
43192	2019	CADASTRO EFETIVADO	---	---	LELES JOSE SILVERIO	18° 9' 3"	46° 36' 16"	S	CÓRREGO GAMELEIRA	CAPTAÇÃO EM CORPO DE ÁGUA (RIOS, LAGOAS NATURAIS ETC)	0,0005	FAZENDA SÃO BRAZ



# PARECER TÉCNICO

## ÁGUA SUPERFICIAL

43595	2019	CADASTRO EFETIVADO	---	---	MARCIO OLIVEIRA TORRES	16° 22' 23"	46° 36' 42"	S	CORREGO CANABRAVINHA	CAPTAÇÃO EM CORPO DE ÁGUA (RIOS, LAGOAS NATURAIS ETC)	0,0005	FAZENDA COLUMBIA
43658	2019	CADASTRO EFETIVADO	---	---	CRISTINA APARECIDA DA SILVA	18° 0' 37"	46° 22' 5"	S	CÓRREGO NÃO IDENTIFICADO	CAPTAÇÃO EM CORPO DE ÁGUA (RIOS, LAGOAS NATURAIS ETC)	0,0005	FAZENDA SANTO ANTÔNIO
43731	2019	CADASTRO EFETIVADO	---	---	JOÃO BATISTA PEREIRA E OUTRO	18° 5' 48"	46° 40' 32"	S	CÓRREGO IMBURUÇU	CAPTAÇÃO EM CORPO DE ÁGUA (RIOS, LAGOAS NATURAIS ETC)	0,0005	FAZENDA SÃO BRAZ MAT- 14.399 E 14.139
43905	2019	CADASTRO EFETIVADO	---	---	VICTOR PAULO ALVES MARTINS TELES	18° 29' 53"	46° 19' 43"	S	CÓRREGO SÃO JOÃOZINHO	CAPTAÇÃO EM CORPO DE ÁGUA (RIOS, LAGOAS NATURAIS ETC)	0,0005	FAZENDA SÃO JOÃOZINHO
44254	2019	CADASTRO EFETIVADO	---	---	ERNANDO JOSÉ RODRIGUES	18° 12' 2.87"	46° 18' 17.18"	S	Córrego sem denominação	CAPTAÇÃO EM BARRAMENTO EM CURSO DE ÁGUA, SEM REGULARIZAÇÃO DE VAZÃO	0,0005	FAZ. NOSSA SENHORA APARECIDA
44355	2019	CADASTRO EFETIVADO	---	---	ALAMIR FERREIRA DA CUNHA JÚNIOR	18° 20' 5.9"	46° 15' 35.19"	S	Córrego Boa Vista	CAPTAÇÃO EM CORPO DE ÁGUA (RIOS, LAGOAS NATURAIS ETC)	0,0005	FAZENDA BOA VISTA - MAT: 15.011
44407	2019	CADASTRO EFETIVADO	---	---	JOSE VARCI DOS SANTOS	18° 4' 41"	46° 39' 44"	S	Córrego Gamileira	CAPTAÇÃO EM CORPO DE ÁGUA (RIOS, LAGOAS NATURAIS ETC)	0,0005	FAZENDA GAMELEIRA
44445	2019	CADASTRO EFETIVADO	---	---	SEBASTIÃO JOSÉ DA ROCHA	18° 34' 15.38"	46° 17' 24.52"	S	AFLUENTE DO RIO DA PRATA	CAPTAÇÃO EM CORPO DE ÁGUA (RIOS, LAGOAS NATURAIS ETC)	0,0005	FAZENDA COLONIA AGRÍCOLA - MATRÍCULA 56.949
44632	2019	CADASTRO EFETIVADO	---	---	DIVINO BOAVENTURA DE ARAUJO	18° 4' 46.5"	46° 57' 53.77"	S	Córrego Carrancas	CAPTAÇÃO EM CORPO DE ÁGUA (RIOS, LAGOAS NATURAIS ETC)	0,0005	FAZENDA VAZANTES LUGAR SUMIDOURO
44849	2019	CADASTRO EFETIVADO	---	---	JOSÉ CARLOS DE CAMPOS LORENTZ	18° 14' 19"	46° 29' 31"	S	CURSO DE VEREDA	CAPTAÇÃO EM CORPO DE ÁGUA (RIOS, LAGOAS NATURAIS ETC)	0,0005	FAZENDA SUCUPIRAS
45475	2019	CADASTRO EFETIVADO	---	---	VAGNER JOSE DA SILVA	18° 8' 13"	46° 6' 51"	S	CÓRREGO SOBERBO	CAPTAÇÃO EM CORPO DE ÁGUA (RIOS, LAGOAS NATURAIS ETC)	0,0005	FAZENDA ANDREQUICE
45495	2019	CADASTRO EFETIVADO	---	---	MARIA SALETE RODRIGUES DA SILVA	18° 9' 9"	46° 6' 12"	S	CÓRREGO SOBERBO	CAPTAÇÃO EM CORPO DE ÁGUA (RIOS, LAGOAS NATURAIS ETC)	0,0005	FAZENDA ANDREQUICE





# PARECER TÉCNICO

## ÁGUA SUPERFICIAL

45536	2019	CADASTRO EFETIVADO	---	---	ADRIANO DE SOUSA RIBEIRO	17° 52' 48.82"	46° 33' 45.27"	S	Córrego sem denominação	CAPTAÇÃO EM CORPO DE ÁGUA (RIOS, LAGOAS NATURAIS ETC)	0,0005	FAZENDA MANABUIU, LUGAR ENGENHO
45562	2019	CADASTRO EFETIVADO	---	---	JULIANE RAMOS BISPO	17° 51' 47.28"	46° 43' 19.15"	S	RIO SANTA CATARINA	CAPTAÇÃO EM CORPO DE ÁGUA (RIOS, LAGOAS NATURAIS ETC)	0,0005	FAZENDA PALMEIRAS MAT-3917 L-2-0 F-084
45565	2019	CADASTRO EFETIVADO	---	---	MAURICIO ÂNGELO DE QUEIROZ	17° 44' 29"	46° 38' 8"	S	RIO SANTA CATARINA	CAPTAÇÃO EM CORPO DE ÁGUA (RIOS, LAGOAS NATURAIS ETC)	0,0005	FAZENDA PALMEIRAS-LUGAR VARGINHA
46024	2019	CADASTRO EFETIVADO	---	---	PAULO MENDES TRIGUEIRO	18° 9' 15.38"	46° 15' 28.24"	S	Corrego Quartel	CAPTAÇÃO EM CORPO DE ÁGUA (RIOS, LAGOAS NATURAIS ETC)	0,0005	FAZENDA PRATA DOS NETOS - LUGAR JACARÉ
46267	2019	CADASTRO EFETIVADO	---	---	ÁLVARO JOSÉ SANCHES E OUTROS	18° 14' 43.65"	46° 28' 1.26"	S	Córrego sem denominação	CAPTAÇÃO EM BARRAMENTO EM CURSO DE ÁGUA, SEM REGULARIZAÇÃO DE VAZÃO	0,0005	Fazenda Prata dos Netos (Matricula nº 10.072)
46472	2019	CADASTRO EFETIVADO	---	---	DONIZETE APARECIDO SILVERIO	17° 1' 29.6"	46° 7' 44.33"	S	RIO PARACATU	CAPTAÇÃO EM CORPO DE ÁGUA (RIOS, LAGOAS NATURAIS ETC)	0,0005	FAZENDA GLEBA DA BARRA, PARTE DA PARCELA RURAL 442,446,447
46971	2019	CADASTRO EFETIVADO	---	---	DIEINE GONÇALVES FERREIRA	16° 28' 30.2"	46° 23' 42.3"	S	Ribeirão Santa Cruz	CAPTAÇÃO EM BARRAMENTO EM CURSO DE ÁGUA, SEM REGULARIZAÇÃO DE VAZÃO	0,0005	FAZENDA RIACHO DOS CAVALOS
47164	2019	CADASTRO EFETIVADO	---	---	NATALÍCIA CORREA MACHADO DOS REIS	17° 53' 19.05"	46° 22' 10.07"	S	Córrego sem denominação	CAPTAÇÃO EM CORPO DE ÁGUA (RIOS, LAGOAS NATURAIS ETC)	0,0005	FAZENDA ESPAÇO VERDE
47532	2019	CADASTRO EFETIVADO	---	---	AILTON CAIXETA	17° 39' 49"	46° 35' 34"	S	CÓRREGO GAMELEIRA,	CAPTAÇÃO EM CORPO DE ÁGUA (RIOS, LAGOAS NATURAIS ETC)	0,0005	VEREDA GAMELEIRA
47759	2019	CADASTRO EFETIVADO	---	---	ROSÂNGELA MARIA DE MELO	17° 43' 25.32"	46° 17' 39.76"	S	VEREDA DO BURITI e ORFAOS	CAPTAÇÃO EM CORPO DE ÁGUA (RIOS, LAGOAS NATURAIS ETC)	0,0005	FAZENDA BURITIS
47800	2019	CADASTRO EFETIVADO	---	---	RODOLFO RIBEIRO	17° 1' 53.84"	46° 0' 56.62"	S	RIO PARACATU	CAPTAÇÃO EM CORPO DE ÁGUA (RIOS, LAGOAS NATURAIS ETC)	0,0005	BEIRA DO RIO
47970	2019	CADASTRO EFETIVADO	---	---	FRANCISCO JOSÉ SA TEIXEIRA E OUTRO	16° 49' 55.69"	46° 12' 49.53"	S	CORREGO BURITI GRANDE	BARRAMENTO EM CURSO DE ÁGUA, SEM CAPTAÇÃO	0	FAZENDA GOIABAL



# PARECER TÉCNICO

## ÁGUA SUPERFICIAL

48014	2019	CADASTRO EFETIVADO	---	---	ARUALDO DOS SANTOS DE SOUZA	16° 25' 42"	46° 58' 10"	S	Córrego Ursula	CAPTAÇÃO EM CORPO DE ÁGUA (RIOS, LAGOAS NATURAIS ETC)	0,0005	FAZENDA CAPIM BRANCO OU CHÁCARA
48016	2019	CADASTRO EFETIVADO	---	---	ARUALDO DOS SANTOS DE SOUZA	16° 25' 43"	46° 57' 28"	S	Córrego Úrsula	CAPTAÇÃO EM CORPO DE ÁGUA (RIOS, LAGOAS NATURAIS ETC)	0,0005	FAZENDA CAPIM BRANCO OU CHÁCARA
48106	2019	CADASTRO EFETIVADO	---	---	FRANCISCO JOSÉ SA TEIXEIRA E OUTRO	16° 50' 9.1"	46° 12' 34.53"	S	CÓRREGO BURITI GRANDE	BARRAMENTO EM CURSO DE ÁGUA, SEM CAPTAÇÃO	0	FAZENDA GOIABAL
48115	2019	CADASTRO EFETIVADO	---	---	RENAN HENRIQUE DE MENDONÇA	17° 50' 34.06"	46° 23' 14.18"	S	CORREGO SEM DENIMINAÇÃO	CAPTAÇÃO EM CORPO DE ÁGUA (RIOS, LAGOAS NATURAIS ETC)	0,0005	FAZENDA RETIRO LUGAR MOTEVIDÉU MAT. 19765
48803	2019	CADASTRO EFETIVADO	---	---	JOSE ONESIO DE OLIVEIRA	17° 48' 29"	46° 10' 19.78"	S	VEREDA CANTINHO DA SERRA	CAPTAÇÃO EM CORPO DE ÁGUA (RIOS, LAGOAS NATURAIS ETC)	0,0005	FAZENDA CANTINHO DA SERRA
48962	2019	CADASTRO EFETIVADO	---	---	SIDEIA GLAUCIA SILVA MACHADO BORGES	18° 23' 38.5"	46° 24' 52.9"	S	Afluente do Rio Paracatu	BARRAMENTO EM CURSO DE ÁGUA, SEM CAPTAÇÃO	0	FAZENDA ANDORINHAS MAT. 27.154
48980	2019	CADASTRO EFETIVADO	---	---	NIEUSA ALVES NOGUEIRA	16° 39' 5.29"	46° 33' 49.55"	S	Corrego Mimoso	CAPTAÇÃO EM CORPO DE ÁGUA (RIOS, LAGOAS NATURAIS ETC)	0,0005	FAZENDA BREJINHO, LUGAR TOURO DE PAU
49054	2019	CADASTRO EFETIVADO	---	---	ANAIR EUSTAQUIO DE FREITAS	18° 12' 31"	46° 10' 34"	S	CÓRREGO NÃO IDENTIFICADO	CAPTAÇÃO EM CORPO DE ÁGUA (RIOS, LAGOAS NATURAIS ETC)	0,0005	FAZENDA ANDREQUICÉ, LUGAR ANGICO
49063	2019	CADASTRO EFETIVADO	---	---	AUTO POSTO RHM LTDA	18° 10' 37.4"	46° 48' 35.4"	S	Córrego do Macaco	CAPTAÇÃO EM CORPO DE ÁGUA (RIOS, LAGOAS NATURAIS ETC)	0,0005	AUTO POSTO RHM LTDA
49120	2019	CADASTRO EFETIVADO	---	---	CARLOS EDUARDO CAIXETA DE CASTRO	18° 7' 27.9"	46° 49' 53.9"	S	Córrego do Sumaré	CAPTAÇÃO EM CORPO DE ÁGUA (RIOS, LAGOAS NATURAIS ETC)	0,0005	Fazenda Carneiro
49128	2019	CADASTRO EFETIVADO	---	---	CARLOS EDUARDO CAIXETA DE CASTRO	18° 7' 27.7"	46° 49' 55.1"	S	Córrego do Sumaré	CAPTAÇÃO EM CORPO DE ÁGUA (RIOS, LAGOAS NATURAIS ETC)	0,0005	Fazenda Carneiro
49508	2019	CADASTRO EFETIVADO	---	---	RODRIGO VIEIRA DE PAULO	18° 4' 35.57"	46° 42' 14.08"	S	CÓRREGO TRAIRAS	CAPTAÇÃO EM CORPO DE ÁGUA (RIOS, LAGOAS NATURAIS ETC)	0,0005	FAZENDA SÃO BRAS



# PARECER TÉCNICO

## ÁGUA SUPERFICIAL

49560	2019	CADASTRO EFETIVADO	---	---	ELISANGELA RICARDO TIAGO	18° 0' 48.8"	46° 40' 6.32"	S	RIO PARACATU	CAPTAÇÃO EM CORPO DE ÁGUA (RIOS, LAGOAS NATURAIS ETC)	0,0005	Fazenda São Brás
49676	2019	CADASTRO EFETIVADO	---	---	JUCAL PARTICIPAÇÃO ES E EMPREENDIMENTOS IMOBILIÁRIOS	17° 12' 30"	46° 14' 19"	S	vereda da Onça	BARRAMENTO EM CURSO DE ÁGUA, SEM CAPTAÇÃO	0	FAZENDA PORTO DO MARINHEIRO
49679	2019	CADASTRO EFETIVADO	---	---	JUCAL PARTICIPAÇÃO ES E EMPREENDIMENTOS IMOBILIÁRIOS	17° 11' 48.39"	46° 12' 47.43"	S	vereda da Onça	BARRAMENTO EM CURSO DE ÁGUA, SEM CAPTAÇÃO	0	FAZENDA PORTO DO MARINHEIRO
49684	2019	CADASTRO EFETIVADO	---	---	AGNALDO GONÇALVES DA SILVA	18° 10' 28"	46° 48' 34.2"	S	Córrego do Macaco	CAPTAÇÃO EM CORPO DE ÁGUA (RIOS, LAGOAS NATURAIS ETC)	0,0005	AGNALDO GONÇALVES DA SILVA
49690	2019	CADASTRO EFETIVADO	---	---	JUCAL PARTICIPAÇÃO ES E EMPREENDIMENTOS IMOBILIÁRIOS	17° 11' 30.85"	46° 12' 20.87"	S	vereda da Onça	BARRAMENTO EM CURSO DE ÁGUA, SEM CAPTAÇÃO	0	FAZENDA PORTO DO MARINHEIRO
49693	2019	CADASTRO EFETIVADO	---	---	JUCAL PARTICIPAÇÃO ES E EMPREENDIMENTOS IMOBILIÁRIOS	17° 11' 43.8"	46° 12' 44.88"	S	vereda da Onça	CAPTAÇÃO EM CORPO DE ÁGUA (RIOS, LAGOAS NATURAIS ETC)	0,0005	FAZENDA PORTO DO MARINHEIRO
50259	2019	CADASTRO EFETIVADO	---	---	GERALDO MAGELA CAMPOS DE ABREU	16° 57' 20.48"	46° 3' 44.31"	S	Sucuriu	CAPTAÇÃO EM CORPO DE ÁGUA (RIOS, LAGOAS NATURAIS ETC)	0,0005	FAZENDA GLEBA DA BARRA PEDRA FINCADA III
50361	2019	CADASTRO EFETIVADO	---	---	CARLOS ALVES MACIEL	16° 9' 22"	46° 44' 12"	S	RIBEIRÃO CANA BRAVA	CAPTAÇÃO EM CORPO DE ÁGUA (RIOS, LAGOAS NATURAIS ETC)	0,0005	Fazenda Larga ou Rosario
50586	2019	CADASTRO EFETIVADO	---	---	JOSÉ ROSA DE SOUZA	18° 5' 4.6"	46° 39' 35"	S	Córrego da Gameleira	CAPTAÇÃO EM CORPO DE ÁGUA (RIOS, LAGOAS NATURAIS ETC)	0,0005	FAZENDA GAMELEIRA E RIACHO
51089	2019	CADASTRO EFETIVADO	---	---	ESFERA BORGES PARTICIPAÇÃO ES LTDA	17° 42' 56.05"	46° 25' 15.32"	S	Lagoa da Divisa	CAPTAÇÃO EM CORPO DE ÁGUA (RIOS, LAGOAS NATURAIS ETC)	0,0005	FAZENDA GAMELEIRA
51235	2019	CADASTRO EFETIVADO	---	---	FAZENDAS REUNIDAS ANTONIO BALBINO LTDA	17° 9' 14"	46° 16' 7"	S	CÓRREGO REUNIDAS	CAPTAÇÃO EM BARRAMENTO EM CURSO DE ÁGUA, SEM REGULARIZAÇÃO DE VAZÃO	0,0005	FAZENDA REUNIDAS ANTONIO BALBINO LTDA
51299	2019	CADASTRO EFETIVADO	---	---	ADILSON LUIZ CAETANO	18° 17' 56"	46° 10' 9"	S	CÓRREGO BARREIRO	CAPTAÇÃO EM CORPO DE ÁGUA (RIOS, LAGOAS NATURAIS ETC)	0,0005	FAZENDA MACAUBAS



# PARECER TÉCNICO

## ÁGUA SUPERFICIAL

51593	2019	CADASTRO EFETIVADO	---	---	MARIA JOSÉ FERREIRA BARBOSA	17° 27' 58.35"	46° 14' 12.16"	S	CÓRREGO FEIO	CAPTAÇÃO EM CORPO DE ÁGUA (RIOS, LAGOAS NATURAIS ETC)	0,0005	FAZENDA P A FRUTA DANTA, LOTE 146
51955	2019	CADASTRO EFETIVADO	---	---	RICARDO APARECIDO MANI	16° 26' 57"	46° 23' 54"	S	Córrego afluente da margem esquerda do córrego da Ema	CAPTAÇÃO EM CORPO DE ÁGUA (RIOS, LAGOAS NATURAIS ETC)	0,0005	FAZENDA NOSSA SENHORA APARECIDA
52650	2019	CADASTRO EFETIVADO	---	---	JOAO BATISTA GONCALVES VIEIRA	18° 27' 22"	46° 14' 53"	S	DESCONHECIDO	CAPTAÇÃO EM CORPO DE ÁGUA (RIOS, LAGOAS NATURAIS ETC)	0,0005	FAZENDA BELA AURORA
52769	2019	CADASTRO EFETIVADO	---	---	BRUNO COSTA NASCENTES QUEIROZ	17° 58' 43"	46° 31' 28"	S	CÓRREGO CANASTRA	CAPTAÇÃO EM CORPO DE ÁGUA (RIOS, LAGOAS NATURAIS ETC)	0,0005	FAZENDA CANASTRA
52801	2019	CADASTRO EFETIVADO	---	---	MARIA ABADIA DE MORAIS	16° 53' 31.07"	46° 8' 47.46"	S	Córrego Pinguela	CAPTAÇÃO EM CORPO DE ÁGUA (RIOS, LAGOAS NATURAIS ETC)	0,0005	FAZENDA AGROPECUÁRIA VITÓRIA
52821	2019	CADASTRO EFETIVADO	---	---	ASCÂNIO PEREIRA RODRIGUES	17° 49' 49"	46° 32' 28"	S	Córrego do Sinhô	CAPTAÇÃO EM BARRAMENTO EM CURSO DE ÁGUA, C/ REGULARIZAÇÃO DE VAZÃO (ÁREA MÁX MENOR OU IGUAL 5,00 HA)	0,0005	Fazenda Manabuiú, Lugar Vereda do Boi
52824	2019	CADASTRO EFETIVADO	---	---	ASCÂNIO PEREIRA RODRIGUES	17° 49' 50"	46° 32' 29"	S	Córrego do Sinhô	CAPTAÇÃO EM BARRAMENTO EM CURSO DE ÁGUA, C/ REGULARIZAÇÃO DE VAZÃO (ÁREA MÁX MENOR OU IGUAL 5,00 HA)	0,0005	Fazenda Manabuiú, Lugar Vereda do Boi
52923	2019	CADASTRO EFETIVADO	---	---	MARCOS PEREIRA CAMARGOS	17° 16' 51"	46° 53' 40"	S	Córrego Fundo	CAPTAÇÃO EM CORPO DE ÁGUA (RIOS, LAGOAS NATURAIS ETC)	0,0005	FAZENDA SÃO JOSÉ
52928	2019	CADASTRO EFETIVADO	---	---	MARCOS PEREIRA CAMARGOS	17° 16' 50"	46° 53' 40"	S	Córrego Fundo	CAPTAÇÃO EM CORPO DE ÁGUA (RIOS, LAGOAS NATURAIS ETC)	0,0005	FAZENDA SÃO JOSÉ
53140	2019	CADASTRO EFETIVADO	---	---	ANTONIO MOZART DE MIRANDA	18° 21' 32.2"	46° 16' 38.6"	S	CORREGO DA LAJE	CAPTAÇÃO EM CORPO DE ÁGUA (RIOS, LAGOAS NATURAIS ETC)	0,0005	FAZENDA LARGA
53162	2019	CADASTRO EFETIVADO	---	---	DANILO MOREIRA E OUTRO	16° 30' 37"	46° 53' 13"	S	CÓRREGO CARRAPATO	CAPTAÇÃO EM CORPO DE ÁGUA (RIOS, LAGOAS NATURAIS ETC)	0,0005	FAZENDA INHUMAS E MACAÚBAS
53202	2019	CADASTRO EFETIVADO	---	---	CELSON MOREIRA KENNEDY	17° 24' 41"	46° 31' 58"	S	RIO PARACATU	CAPTAÇÃO EM CORPO DE ÁGUA (RIOS, LAGOAS NATURAIS ETC)	0,0005	Pousada Tuiuiu LTDA



# PARECER TÉCNICO

## ÁGUA SUPERFICIAL

53308	2019	CADASTRO EFETIVADO	---	---	PAULO ANTONIO DE QUEIROZ E OUTRA	18° 14' 19.97"	46° 15' 31.13"	S	Grota dos bambus	CAPTAÇÃO EM CORPO DE ÁGUA (RIOS, LAGOAS NATURAIS ETC)	0,0005	FAZENDA PRATA DOS NETOS - LUGAR OLHOS D'ÁGUA - MAT. 14421
53514	2019	CADASTRO EFETIVADO	---	---	VILSON LIBERATO DOS SANTOS ROSA	18° 12' 27"	46° 10' 7"	S	CÓRREGO DA TAPERA	CAPTAÇÃO EM CORPO DE ÁGUA (RIOS, LAGOAS NATURAIS ETC)	0,0005	FAZENDA ANDREQUICÉ
53564	2019	CADASTRO EFETIVADO	---	---	ROGÉRIO JOSÉ FERREIRA	18° 11' 5"	46° 47' 11"	S	CÓRREGO CARRAPATO	CAPTAÇÃO EM CORPO DE ÁGUA (RIOS, LAGOAS NATURAIS ETC)	0,0005	FAZENDA SÃO BRAZ, ALMAS, LUGARES PAU D ÓLEO E BARREIRINHO
53745	2019	CADASTRO EFETIVADO	---	---	ANDERSON BORGES CAVALCANTE	16° 2' 21"	46° 49' 16"	S	RIO	CAPTAÇÃO EM CORPO DE ÁGUA (RIOS, LAGOAS NATURAIS ETC)	0,0005	fazenda sacco grande
53803	2019	CADASTRO EFETIVADO	---	---	HIPÓLITO CAETANO DA SILVA JÚNIOR	17° 35' 4.82"	46° 6' 52.88"	S	CÓRREGO SÃO JOAQUIM	CAPTAÇÃO EM CORPO DE ÁGUA (RIOS, LAGOAS NATURAIS ETC)	0,0005	FAZENDA SÃO JOAQUIM - DENOMINADA LIMOEIRO - MATRÍCULA 9.702
53935	2019	CADASTRO EFETIVADO	---	---	AGROPECUÁRIA LAGOA AZUL LTDA	17° 27' 40.13"	46° 26' 9.06"	S	Vereda do Segredo	CAPTAÇÃO EM CORPO DE ÁGUA (RIOS, LAGOAS NATURAIS ETC)	0,0005	FAZENDA BARRA E MANGA
53989	2019	CADASTRO EFETIVADO	---	---	JOSE APARECIDO ALVES	16° 20' 13.17"	46° 51' 8.09"	S	Córrego Rabo Fino	CAPTAÇÃO EM CORPO DE ÁGUA (RIOS, LAGOAS NATURAIS ETC)	0,0005	FAZENDA PICO GLEBA A
54343	2019	CADASTRO EFETIVADO	---	---	DELIS AURELIO DE LIMA TEIXEIRA	18° 26' 52.95"	46° 16' 19.99"	S	Afluente do Corrego Furnas	CAPTAÇÃO EM CORPO DE ÁGUA (RIOS, LAGOAS NATURAIS ETC)	0,0005	Fazenda São Joaquim
54636	2019	CADASTRO EFETIVADO	---	---	NESTOR BATISTA DOS SANTOS	17° 23' 42.44"	46° 8' 26.41"	S	Rio Verde	CAPTAÇÃO EM CORPO DE ÁGUA (RIOS, LAGOAS NATURAIS ETC)	0,0005	PA FRUTA DANTA - LOTE 17
55151	2019	CADASTRO EFETIVADO	---	---	JOSÉ MARIA UCHÓA FIGUEIRO	17° 14' 11"	46° 17' 4"	S	RIBEIRAO DO MUTUCA	CAPTAÇÃO EM CORPO DE ÁGUA (RIOS, LAGOAS NATURAIS ETC)	0,0005	JOMAFI EMPRENDIMENTOS LTDA - FAZENDA BOQUEIRÃO
55204	2019	CADASTRO EFETIVADO	---	---	GERMANA OLIVEIRA COUTO	17° 39' 41.11"	46° 11' 26"	S	CÓRREGO GENEROSA	CAPTAÇÃO EM CORPO DE ÁGUA (RIOS, LAGOAS NATURAIS ETC)	0,0005	FAZENDA SÃO JERÔNIMO, LUGAR DENOMINADO GAMELEIRA - MATRÍCULA: 36.325
55230	2019	CADASTRO EFETIVADO	---	---	CLÉSIO SANTIAGO DE OLIVEIRA COUTO	17° 32' 19"	46° 9' 6"	S	RIO VERDE	CAPTAÇÃO EM CORPO DE ÁGUA (RIOS, LAGOAS NATURAIS ETC)	0,0005	FAZENDA JOAQUIM - MATRÍCULA 31.225



# PARECER TÉCNICO

## ÁGUA SUPERFICIAL

55307	2019	CADASTRO EFETIVADO	---	---	JOMAFI EMPREENDIMENTOS LTDA	17° 14' 11"	46° 17' 4"	S	RIBEIRAO DO MUTUCA	CAPTAÇÃO EM CORPO DE ÁGUA (RIOS, LAGOAS NATURAIS ETC)	0,0005	FAZENDA BOQUEIRAO
55447	2019	CADASTRO EFETIVADO	---	---	VAONE ALVES DA SILVA	18° 4' 57"	46° 40' 20.76"	S	Afluente do Ribeirão do Riacho	CAPTAÇÃO EM CORPO DE ÁGUA (RIOS, LAGOAS NATURAIS ETC)	0,0005	FAZENDA SÃO BRAZ MAT- 22.671 L- 2AAAR F-141
55506	2019	CADASTRO EFETIVADO	---	---	LUIS FERNANDO FONSECA RIBEIRO	18° 7' 27.59"	46° 31' 8.89"	S	SEM NOME	CAPTAÇÃO EM CORPO DE ÁGUA (RIOS, LAGOAS NATURAIS ETC)	0,0005	FAZENDA BARREIRO
55714	2019	CADASTRO EFETIVADO	---	---	LUIZ SLONGO AMPESSAN E OUTROS	16° 4' 10.45"	46° 43' 56.56"	S	AFLUENTE DO CÔRREGO GARAPA	CAPTAÇÃO EM CORPO DE ÁGUA (RIOS, LAGOAS NATURAIS ETC)	0,0005	FAZENDA BOCAINA E PORTEIRA OU SANTA CRUZ
55727	2019	CADASTRO EFETIVADO	---	---	WILSON JOSE DA SILVA	16° 3' 51.48"	47° 7' 46.63"	S	Córrego das Covas	CAPTAÇÃO EM CORPO DE ÁGUA (RIOS, LAGOAS NATURAIS ETC)	0,0005	Fazenda Moreira
55897	2019	CADASTRO EFETIVADO	---	---	JOSÉ LUCIO TRAJANO E OUTROS	17° 30' 34.09"	46° 14' 48.43"	S	CORREGO RIBEIRÃO DO FEIO	CAPTAÇÃO EM CORPO DE ÁGUA (RIOS, LAGOAS NATURAIS ETC)	0,0005	FAZENDA CONCEIÇÃO
55903	2019	CADASTRO EFETIVADO	---	---	JOSÉ LUCIO TRAJANO E OUTROS	17° 30' 25.37"	46° 14' 15.26"	S	CORREGO VEREDA DO GALHINHO	CAPTAÇÃO EM CORPO DE ÁGUA (RIOS, LAGOAS NATURAIS ETC)	0,0005	FAZENDA LAGOA DOS PATOS
55905	2019	CADASTRO EFETIVADO	---	---	FRANCISCO GERALDO TRAJANO, JULIANA RABELO CARNEIRO TRAJANO, MATHEUS RABELO CARNEIRO TRAJANO E LARA	17° 38' 59.48"	46° 9' 59.67"	S	CORREGO DA EXTREMA	CAPTAÇÃO EM CORPO DE ÁGUA (RIOS, LAGOAS NATURAIS ETC)	0,0005	FAZENDA RIACHINHO
55946	2019	CADASTRO EFETIVADO	---	---	LUANA KAIQUE PEREIRA CARVALHO	16° 23' 2.39"	47° 0' 18.74"	S	Areia	CAPTAÇÃO EM CORPO DE ÁGUA (RIOS, LAGOAS NATURAIS ETC)	0,0005	Chácara Santa Rita Lugar Areia
56052	2019	CADASTRO EFETIVADO	---	---	CLAUDIO ANTONIO DO COUTO	16° 10' 36.48"	46° 58' 33.42"	S	Córrego Caxingó	CAPTAÇÃO EM CORPO DE ÁGUA (RIOS, LAGOAS NATURAIS ETC)	0,0005	FAZENDA JARDIM LUGAR DENOMINADO SANTA CLARA
56103	2019	CADASTRO EFETIVADO	---	---	LÁZARO ANTONIO DE MELO	17° 36' 10.13"	46° 14' 8.64"	S	Córrego Ribeirão do feio	CAPTAÇÃO EM CORPO DE ÁGUA (RIOS, LAGOAS NATURAIS ETC)	0,0005	FAZENDA SANTA LUZIA, MAT. 20.981 E 22.751
56147	2019	CADASTRO EFETIVADO	---	---	CLEBER BATISTA SIMÃO	18° 11' 57"	46° 20' 12"	S	CÓRREGO FUNDO	CAPTAÇÃO EM CORPO DE ÁGUA (RIOS, LAGOAS NATURAIS ETC)	0,0005	FAZENDA CINCO ESTRELAS



# PARECER TÉCNICO

## ÁGUA SUPERFICIAL

56441	2019	CADASTRO EFETIVADO	---	---	TASSIO TEIXEIRA LE PESQUEUR	16° 15' 32"	46° 56' 51"	S	CORREGO CACHINGO	CAPTAÇÃO EM CORPO DE ÁGUA (RIOS, LAGOAS NATURAIS ETC)	0,0005	FAZ CACHINGO
56554	2019	CADASTRO EFETIVADO	---	---	ADOLFO TOLENTINO BRAGA	18° 10' 10.6"	46° 20' 26.7"	S	RIO DO PEIXE	CAPTAÇÃO EM CORPO DE ÁGUA (RIOS, LAGOAS NATURAIS ETC)	0,0005	FAZENDA PRATA DOS NETOS
56697	2019	CADASTRO EFETIVADO	---	---	CINTIA BORGES DE SOUSA	18° 6' 19"	46° 8' 58"	S	CÓRREGO CHAPÉU	CAPTAÇÃO EM CORPO DE ÁGUA (RIOS, LAGOAS NATURAIS ETC)	0,0005	FAZENDA DIVISÃO, CHAPÉU
56918	2019	CADASTRO EFETIVADO	---	---	SÍLIO MARTINS DE ARAÚJO	17° 34' 48.36"	46° 24' 46.38"	S	Rio da Prata	CAPTAÇÃO EM CORPO DE ÁGUA (RIOS, LAGOAS NATURAIS ETC)	0,0005	FAZENDA SÃO JERONIMO, BARRA, SACO DA BARRA E AREIAS - LUGAR DENOMINADO CLAROS
56920	2019	CADASTRO EFETIVADO	---	---	SÍLIO MARTINS DE ARAÚJO	17° 35' 39.83"	46° 25' 8.5"	S	Rio da Prata	CAPTAÇÃO EM CORPO DE ÁGUA (RIOS, LAGOAS NATURAIS ETC)	0,0005	FAZENDA SÃO JERONIMO, BARRA, SACO DA BARRA E AREIAS - LUGAR DENOMINADO CLAROS
57106	2019	CADASTRO EFETIVADO	---	---	SÍLIO MARTINS DE ARAÚJO	17° 35' 8.34"	46° 26' 21.13"	S	Rio da Prata	CAPTAÇÃO EM CORPO DE ÁGUA (RIOS, LAGOAS NATURAIS ETC)	0,0005	FAZENDA SÃO JERONIMO, BARRA, SACO DA BARRA E AREIAS - LUGAR DENOMINADO CLAROS
57189	2019	CADASTRO EFETIVADO	---	---	MIRIAN MARIA FERNANDES VIDAL	18° 30' 41"	46° 17' 21"	S	CORREGO SANTIAGO	CAPTAÇÃO EM CORPO DE ÁGUA (RIOS, LAGOAS NATURAIS ETC)	0,0005	FAZENDA SÃO TIAGO MAT 17.697
57273	2019	CADASTRO EFETIVADO	---	---	WELLES JUNIOR SILVA	18° 16' 24.08"	46° 12' 18.71"	S	Córrego Tapera	CAPTAÇÃO EM CORPO DE ÁGUA (RIOS, LAGOAS NATURAIS ETC)	0,0005	Fazenda Larga, lugar Serrinha
57364	2019	CADASTRO EFETIVADO	---	---	PLINIO DAVID CORDEIRO	17° 47' 47"	46° 41' 51"	S	Córrego Brejinho	CAPTAÇÃO EM CORPO DE ÁGUA (RIOS, LAGOAS NATURAIS ETC)	0,0005	FAZENDA LAGES, BREJINHO OU BIBOCA - LUGAR BREJINHO
57413	2019	CADASTRO EFETIVADO	---	---	GABRIEL DIAS VASCONCELOS	17° 50' 58.44"	46° 31' 52.97"	S	Córrego dos Porcos	CAPTAÇÃO EM CORPO DE ÁGUA (RIOS, LAGOAS NATURAIS ETC)	0,0005	Fazenda Manabuiú
57688	2019	CADASTRO EFETIVADO	---	---	RODRIGO FEITOSA LUCAS	16° 15' 41.86"	46° 39' 55.7"	S	AFLUENTE DO RIO CANABRAVA	CAPTAÇÃO EM CORPO DE ÁGUA (RIOS, LAGOAS NATURAIS ETC)	0,0005	FAZENDA ILUZA
57857	2019	CADASTRO EFETIVADO	---	---	PAULO NOGUEIRA BORGES	17° 58' 38"	46° 43' 7"	S	ALFUENTE DO C'RRREGO DA EXTREMA	CAPTAÇÃO EM CORPO DE ÁGUA (RIOS, LAGOAS NATURAIS ETC)	0,0005	FAZENDA RETIRO DA ROÇA



# PARECER TÉCNICO

## ÁGUA SUPERFICIAL

58022	2019	CADASTRO EFETIVADO	---	---	MARIA APARECIDA MACHADO	18° 20' 3.14"	46° 3' 29.55"	S	Afluente do Córrego Capivara	CAPTAÇÃO EM CORPO DE ÁGUA (RIOS, LAGOAS NATURAIS ETC)	0,0005	FAZENDA CAPIVARA
58502	2019	CADASTRO EFETIVADO	---	---	ALTAIR ALVES MACHADO	17° 47' 49"	46° 41' 13"	S	CÓRREGO BREJINHO	CAPTAÇÃO EM CORPO DE ÁGUA (RIOS, LAGOAS NATURAIS ETC)	0,0005	FAZENDA BREJINHO
58506	2019	CADASTRO EFETIVADO	---	---	ALTAIR ALVES MACHADO	17° 47' 49"	46° 41' 13"	S	CÓRREGO BREJINHO	CAPTAÇÃO EM CORPO DE ÁGUA (RIOS, LAGOAS NATURAIS ETC)	0,0005	FAZENDA BREJINHO
58787	2019	CADASTRO EFETIVADO	---	---	AGUIMAR XAVIER DE CARVALHO FILHO	17° 48' 35.43"	46° 17' 41.88"	S	córrego Mata da Cama	CAPTAÇÃO EM CORPO DE ÁGUA (RIOS, LAGOAS NATURAIS ETC)	0,0005	FAZENDA ESPERANÇA E MATA DA CAMA E FAZENDA MANDACARU, LUGAR DENOMINADO MATA DA CAMA
58854	2019	CADASTRO EFETIVADO	---	---	VALMIR GONCALVES BRANDAO	16° 4' 33.56"	46° 47' 20.07"	S	Rio Canabrava	CAPTAÇÃO EM CORPO DE ÁGUA (RIOS, LAGOAS NATURAIS ETC)	0,0005	Lote 31 do PROJETO DE ASSENTAMENTO SANTA CLARA FURADINHO
58966	2019	CADASTRO EFETIVADO	---	---	ADIMILSON GASPAS DE OLIVEIRA	17° 24' 45"	46° 31' 41"	S	CÓRREGO RICO	CAPTAÇÃO EM CORPO DE ÁGUA (RIOS, LAGOAS NATURAIS ETC)	0,0005	RANCHO PICA PAU
59013	2019	CADASTRO EFETIVADO	---	---	GLAUBER SILVANO DA SILVA	18° 18' 3"	46° 18' 41"	S	CORREGO LAGINHA	CAPTAÇÃO EM CORPO DE ÁGUA (RIOS, LAGOAS NATURAIS ETC)	0,0005	FAZENDA PRATA DOS NETOS - LUGAR PE DO MORRO
60047	2019	CADASTRO EFETIVADO	---	---	INDÚSTRIA DE CAFÉ PARACATU LTDA	17° 14' 4"	46° 52' 19"	S	CÓRREGO RICO	CAPTAÇÃO EM CORPO DE ÁGUA (RIOS, LAGOAS NATURAIS ETC)	0,0005	INDÚSTRIA DE CAFÉ PARACATU LTDA
60093	2019	CADASTRO EFETIVADO	---	---	OSMAR DA SILVA COSTA	18° 1' 35"	46° 50' 43"	S	CORREGO INDAIAZINHO	CAPTAÇÃO EM CORPO DE ÁGUA (RIOS, LAGOAS NATURAIS ETC)	0,0005	SITIO JARDIM DAS FLORES
60099	2019	CADASTRO EFETIVADO	---	---	RUI TRAJANO CAMPOS DE ABREU	16° 53' 59.03"	45° 54' 32.12"	S	RIBEIRÃO COTOVELO	CAPTAÇÃO EM CORPO DE ÁGUA (RIOS, LAGOAS NATURAIS ETC)	0,0005	FAZENDA DO REGO
60154	2019	CADASTRO EFETIVADO	---	---	VICENTE DE PAULO PEREIRA	18° 12' 38"	46° 20' 26"	S	CORRÉGO DO BARU	CAPTAÇÃO EM CORPO DE ÁGUA (RIOS, LAGOAS NATURAIS ETC)	0,0005	FAZENDA PRATA DOS NETOS
60234	2019	CADASTRO EFETIVADO	---	---	NIVALDO SOUZA RIBEIRO	16° 19' 54"	46° 37' 2"	S	Sem denominação	CAPTAÇÃO EM CORPO DE ÁGUA (RIOS, LAGOAS NATURAIS ETC)	0,0005	Fazenda COLUMBIA - Matrícula 55.917





# PARECER TÉCNICO

## ÁGUA SUPERFICIAL

60264	2019	CADASTRO EFETIVADO	---	---	NIVALDO SOUZA RIBEIRO	16° 19' 54"	46° 37' 2"	S	Sem denominação	CAPTAÇÃO EM CORPO DE ÁGUA (RIOS, LAGOAS NATURAIS ETC)	0,0005	Fazenda COLUMBIA - Matrícula 55.917
60575	2019	CADASTRO EFETIVADO	---	---	PAULO FERNANDO PEREIRA MAIA	18° 3' 57"	46° 55' 47"	S	Córrego Guariroba	CAPTAÇÃO EM CORPO DE ÁGUA (RIOS, LAGOAS NATURAIS ETC)	0,0005	Chácara Guerobinha n°: 3
60895	2019	CADASTRO EFETIVADO	---	---	SIRLENE MARIA DA SILVA	18° 21' 24"	46° 17' 7"	S	NÃO IDENTIFICADO	CAPTAÇÃO EM CORPO DE ÁGUA (RIOS, LAGOAS NATURAIS ETC)	0,0005	FAZENDA PRATA DOS NETOS
60942	2019	CADASTRO EFETIVADO	---	---	J.L.F. EMPREENDIMENTOS LTDA	17° 12' 33.44"	46° 20' 17.12"	S	VEREDA DA SEDE	CAPTAÇÃO EM BARRAMENTO EM CURSO DE ÁGUA, SEM REGULARIZAÇÃO DE VAZÃO	0,0005	FAZENDA ARARAS, SANTA ROSA, JATOBÁ E MUTUQUINHA
61203	2019	CADASTRO EFETIVADO	---	---	JOAO MOREIRA PINTO	17° 51' 51.53"	46° 19' 50.28"	S	Afluente Margem Direita do Córrego Fundo	BARRAMENTO EM CURSO DE ÁGUA, SEM CAPTAÇÃO	0	FAZENDA RETIRO DA PRATA
61231	2019	CADASTRO EFETIVADO	---	---	ÁLVARO JOSÉ SANCHES E OUTROS	18° 16' 30.63"	46° 29' 38.36"	S	afluente do rio do peixe	BARRAMENTO EM CURSO DE ÁGUA, SEM CAPTAÇÃO	0	FAZENDA PLANALTO VERDE VI - MATRÍCULA 27.068
61419	2019	CADASTRO EFETIVADO	---	---	JOSÉ EDMUNDO DANTAS LEAL FILHO	17° 44' 18.16"	46° 33' 27.44"	S	AFLUENTE DO RIO DO PEIXE	CAPTAÇÃO EM CORPO DE ÁGUA (RIOS, LAGOAS NATURAIS ETC)	0,0005	FAZENDA SANTA THERESIA E SANTA CATARINA
61459	2019	CADASTRO EFETIVADO	---	---	COMERCIO DE FRUTAS PB EIRELI - EPP	18° 19' 21.53"	46° 22' 34.15"	S	Rio Paracatu	CAPTAÇÃO EM CORPO DE ÁGUA (RIOS, LAGOAS NATURAIS ETC)	0,0005	FAZENDAS VALE DO SOL I, II, III
61485	2019	CADASTRO EFETIVADO	---	---	HELENICE DE CASTRO VALINHAS SOUZA	17° 27' 45.5"	46° 33' 52.6"	S	Rio Paracatu	CAPTAÇÃO EM CORPO DE ÁGUA (RIOS, LAGOAS NATURAIS ETC)	0,0005	FAZENDA BARRA E MANGA
61830	2019	CADASTRO EFETIVADO	---	---	MARIO PROCOPIO DOS SANTOS	16° 14' 20.3"	46° 48' 15.3"	S	Rego d água dos afluentes da região do Córrego Barreiro denominado Landim	CAPTAÇÃO EM CORPO DE ÁGUA (RIOS, LAGOAS NATURAIS ETC)	0,0005	Fazenda Ilha ou Alegre
62265	2019	CADASTRO EFETIVADO	---	---	JOSE EUSTAQUIO DE CARVALHO	17° 46' 38.06"	46° 10' 47.36"	S	RIBEIRÃO DOS ORFAOS	CAPTAÇÃO EM CORPO DE ÁGUA (RIOS, LAGOAS NATURAIS ETC)	0,0005	FAZENDA ALEGRE
62394	2019	CADASTRO EFETIVADO	---	---	MARIA ISABEL PERES SILVA	18° 21' 40"	46° 25' 18"	S	AFLUENTE DO CÓRREGO TAQUARA	CAPTAÇÃO EM CORPO DE ÁGUA (RIOS, LAGOAS NATURAIS ETC)	0,0005	FAZENDA TAQUARA - LUGARES - VEREDA E SALITRE



# PARECER TÉCNICO

## ÁGUA SUPERFICIAL

63147	2019	CADASTRO EFETIVADO	---	---	RONAN COSTA DE MATOS	18° 2' 39"	46° 50' 16"	S	C'RRREGO CAPIM BRANCO	CAPTAÇÃO EM CORPO DE ÁGUA (RIOS, LAGOAS NATURAIS ETC)	0,0005	FAZENDA CARNEIRO, LUGAR INDAIAZINHO E FAZENDA SÃO BRAZ, LUGAR ARREPENDIDO
63169	2019	CADASTRO EFETIVADO	---	---	RENE ADJUTO LEPEQUEUR	17° 17' 3.1"	46° 47' 9.4"	S	CÓRREGO AGUA LIMPA	CAPTAÇÃO EM CORPO DE ÁGUA (RIOS, LAGOAS NATURAIS ETC)	0,0005	FAZENDA CÔRREGO RICO
63171	2019	CADASTRO EFETIVADO	---	---	RENE ADJUTO LEPEQUEUR	17° 17' 3"	46° 47' 9.4"	S	CÓRREGO AGUA LIMPA	CAPTAÇÃO EM CORPO DE ÁGUA (RIOS, LAGOAS NATURAIS ETC)	0,0005	FAZENDA CÔRREGO RICO
63723	2019	CADASTRO EFETIVADO	---	---	ALENCARLOS MARQUES	18° 15' 34.54"	46° 29' 14.63"	S	AFLUENTE DO CÔRREGO DO RODEIO	CAPTAÇÃO EM CORPO DE ÁGUA (RIOS, LAGOAS NATURAIS ETC)	0,0005	Fazenda Vereda Grande
63796	2019	CADASTRO EFETIVADO	---	---	ELME JÚLIO FERREIRA	16° 15' 7.36"	47° 18' 27.58"	S	Córrego Riacho da Pedra	BARRAMENTO EM CURSO DE ÁGUA, SEM CAPTAÇÃO	0	FAZENDA QUEIMADO, VARGINHA OU CATINGUEIRO
63799	2019	CADASTRO EFETIVADO	---	---	ELME JÚLIO FERREIRA	16° 14' 54.31"	47° 18' 37.19"	S	Córrego riacho da pedra	BARRAMENTO EM CURSO DE ÁGUA, SEM CAPTAÇÃO	0	FAZENDA QUEIMADO, VARGINHA OU CATINGUEIRO
63962	2019	CADASTRO EFETIVADO	---	---	ISLENE VITOR DIAS	15° 55' 2.98"	46° 50' 44.54"	S	CORREGO SANGRADOR	CAPTAÇÃO EM CORPO DE ÁGUA (RIOS, LAGOAS NATURAIS ETC)	0,0005	fazenda BALSAMO
64030	2019	CADASTRO EFETIVADO	---	---	ALIANO GONÇALVES SANTIAGO	17° 18' 58.6"	46° 41' 51.1"	S	Córrego Quilombo	BARRAMENTO EM CURSO DE ÁGUA, SEM CAPTAÇÃO	0	FAZENDA VEREDA E GRAVATA SERRA DOS GOMES
64136	2019	CADASTRO EFETIVADO	---	---	MARIA APARECIDA DE ARAUJO	18° 17' 43"	46° 20' 7"	S	CORREGO LAJINHA	CAPTAÇÃO EM CORPO DE ÁGUA (RIOS, LAGOAS NATURAIS ETC)	0,0005	FAZENDA PRATA DOS NETOS
64367	2019	CADASTRO EFETIVADO	---	---	IEDA MARIA DOS SANTOS	18° 0' 55"	46° 57' 7"	S	Córrego Forquilha Direita	CAPTAÇÃO EM CORPO DE ÁGUA (RIOS, LAGOAS NATURAIS ETC)	0,0005	Fazenda Vazante Lugar Forquilha
64439	2019	CADASTRO EFETIVADO	---	---	AILTON HERACLITO DA SILVA	18° 13' 23"	46° 11' 28"	S	CÓRREGO BEBEDOURO	CAPTAÇÃO EM CORPO DE ÁGUA (RIOS, LAGOAS NATURAIS ETC)	0,0005	FAZENDA SANTA RITA
64599	2019	CADASTRO EFETIVADO	---	---	JOSE DA SILVA PEREIRA	17° 16' 11"	46° 51' 15"	S	CÓRREGO FUNDO	CAPTAÇÃO EM CORPO DE ÁGUA (RIOS, LAGOAS NATURAIS ETC)	0,0005	FAZENDA SOBRADO



# PARECER TÉCNICO

## ÁGUA SUPERFICIAL

64687	2019	CADASTRO EFETIVADO	---	---	DURVAL PEREIRA RESENDE	16° 16' 44"	46° 53' 41"	S	Córrego Vaca Brava	CAPTAÇÃO EM CORPO DE ÁGUA (RIOS, LAGOAS NATURAIS ETC)	0,0005	FAZENDA GADO BRAVO, LUGAR BARROCA FUNDA
64905	2019	CADASTRO EFETIVADO	---	---	EDUARDO PINHEIRO CAMPOS	18° 24' 22"	46° 15' 7.89"	S	Barragem sem denominação	CAPTAÇÃO EM BARRAMENTO EM CURSO DE ÁGUA, SEM REGULARIZAÇÃO DE VAZÃO	0,0005	Fazenda Boa Sorte, matrícula 29.182
65058	2019	CADASTRO EFETIVADO	---	---	FRANCISCO ANTONIO PINHEIRO	17° 58' 1"	46° 48' 57"	S	Vereda do Afonso	CAPTAÇÃO EM BARRAMENTO EM CURSO DE ÁGUA, C/ REGULARIZAÇÃO DE VAZÃO (ÁREA MÁX MENOR OU IGUAL 5,00 HA)	0,0005	Fazenda Vereda do Afonso
65300	2019	CADASTRO EFETIVADO	---	---	ROBERTO NUNES OLIVEIRA	17° 36' 0.19"	46° 9' 43.85"	S	Afluente rio verde	CAPTAÇÃO EM BARRAMENTO EM CURSO DE ÁGUA, SEM REGULARIZAÇÃO DE VAZÃO	0,0005	FAZENDA OURO VERDE
65997	2019	CADASTRO EFETIVADO	---	---	MARIA LUIZ DIAS	17° 48' 13"	46° 27' 46"	S	CÓRREGO BUENOS AIRES	CAPTAÇÃO EM CORPO DE ÁGUA (RIOS, LAGOAS NATURAIS ETC)	0,0005	FAZENDA GAMELEIRA
66030	2019	CADASTRO EFETIVADO	---	---	JOSÉ FRANCELINO DIAS	17° 47' 46"	46° 28' 44"	S	CÓRREGO DO GALHO	CAPTAÇÃO EM CORPO DE ÁGUA (RIOS, LAGOAS NATURAIS ETC)	0,0005	FAZENDA GAMELEIRA
66474	2019	CADASTRO EFETIVADO	---	---	IRACI GOMES DE OLIVEIRA	18° 1' 49"	46° 30' 20"	S	CÓRREGO DOS POÇOS	CAPTAÇÃO EM CORPO DE ÁGUA (RIOS, LAGOAS NATURAIS ETC)	0,0005	FAZENDA MANABUIU
66477	2019	CADASTRO EFETIVADO	---	---	IRACI GOMES DE OLIVEIRA	18° 1' 49"	46° 30' 20"	S	CÓRREGO DOS POÇOS	CAPTAÇÃO EM CORPO DE ÁGUA (RIOS, LAGOAS NATURAIS ETC)	0,0005	FAZENDA MANABUIU
66766	2019	CADASTRO EFETIVADO	---	---	ANTONIO PEREIRA BRAGA	18° 16' 44.46"	46° 19' 23.66"	S	Córrego Sem Denominação	CAPTAÇÃO EM CORPO DE ÁGUA (RIOS, LAGOAS NATURAIS ETC)	0,0005	Fazenda Prata nos netos Lugar capão grande Mat.10.912
67341	2019	CADASTRO EFETIVADO	---	---	ÁLVARO JOSÉ SANCHES E OUTROS	18° 16' 47.13"	46° 28' 26.42"	S	Córrego sem denominação	BARRAMENTO EM CURSO DE ÁGUA, SEM CAPTAÇÃO	0	Fazenda Planalto VI e Prata Matrícula nº 28775 e nº 28774
67352	2019	CADASTRO EFETIVADO	---	---	ÁLVARO JOSÉ SANCHES E OUTROS	18° 17' 13.94"	46° 28' 30.9"	S	CÓRREGO SEM DENOMINAÇÃO	BARRAMENTO EM CURSO DE ÁGUA, SEM CAPTAÇÃO	0	FAZENDA PLANALTO VI E PRATA MATRÍCULA Nº 28775 E Nº 28774
67406	2019	CADASTRO EFETIVADO	---	---	JUNIOR SILVA PINHEIRO	18° 18' 16"	46° 26' 28"	S	CÓRREGO CHUPETE	CAPTAÇÃO EM CORPO DE ÁGUA (RIOS, LAGOAS NATURAIS ETC)	0,0005	FAZENDA PRATA DOS NETOS, LUGAR CHUPETE



# PARECER TÉCNICO

## ÁGUA SUPERFICIAL

67526	2019	CADASTRO EFETIVADO	---	---	SONIA APARECIDA DORNELES SILVA	16° 32' 19.55"	46° 36' 43.81"	S	Rio Preto	CAPTAÇÃO EM CORPO DE ÁGUA (RIOS, LAGOAS NATURAIS ETC)	0,0005	Fazenda São Pio Irrigação
68018	2019	CADASTRO EFETIVADO	---	---	EDIO RODRIGUES DA SILVA	16° 4' 35"	46° 47' 38"	S	Ribeirão Extrema	CAPTAÇÃO EM CORPO DE ÁGUA (RIOS, LAGOAS NATURAIS ETC)	0,0005	Fazenda Cantinho
68266	2019	CADASTRO EFETIVADO	---	---	OSMANO DOS SANTOS FONSECA	17° 46' 27.23"	46° 39' 49.42"	S	RIBEIRÃO SANTA CATARINA	CAPTAÇÃO EM CORPO DE ÁGUA (RIOS, LAGOAS NATURAIS ETC)	0,0005	FAZENDA PALMEIRAS LUGAR CURRAL VELHO
68287	2019	CADASTRO EFETIVADO	---	---	MÁRCIO LUIZ FERRARI	16° 48' 25"	46° 18' 44"	S	CÓRREGO CASCALHO	CAPTAÇÃO EM CORPO DE ÁGUA (RIOS, LAGOAS NATURAIS ETC)	0,0005	FAZENDA FERRARI
68394	2019	CADASTRO EFETIVADO	---	---	FRANCISCO GONÇALVES BRANDÃO	16° 4' 19.44"	46° 47' 4.09"	S	Ribeirão Canabrava	CAPTAÇÃO EM CORPO DE ÁGUA (RIOS, LAGOAS NATURAIS ETC)	0,0005	PROJETO DE ASSENTAMENTO SANTA CLARA FURADINHO LOTE 27
68593	2019	CADASTRO EFETIVADO	---	---	LUIZ HENRIQUE MANI E OUTRA	16° 28' 56"	46° 22' 47"	S	AFLUENTE DO CÓRREGO MAMONEIRA	CAPTAÇÃO EM CORPO DE ÁGUA (RIOS, LAGOAS NATURAIS ETC)	0,0005	FAZENDA NOSSA SENHORA DA BOA ESPERANÇA
68764	2019	CADASTRO EFETIVADO	---	---	IRACI GOMES DE OLIVEIRA	18° 1' 48"	46° 30' 19"	S	CÓRREGO DOS POÇOS	CAPTAÇÃO EM CORPO DE ÁGUA (RIOS, LAGOAS NATURAIS ETC)	0,0005	FAZENDA MANABUIU
68920	2019	CADASTRO EFETIVADO	---	---	SILVIO LEPESQUEUR	17° 27' 49.74"	46° 36' 41.64"	S	CÓRREGO EXTREMA	BARRAMENTO EM CURSO DE ÁGUA, SEM CAPTAÇÃO	0	FAZENDA SANTO ANTONIO OLHOS D'ÁGUA E CONCEIÇÃO DO RIO DA PRATA- GLEBA 01 E 2
68924	2019	CADASTRO EFETIVADO	---	---	MARCOS MIGUEL REIS TAVARES E OUTRO	16° 38' 44.64"	46° 32' 34.21"	S	Córrego Mimoso	CAPTAÇÃO EM CORPO DE ÁGUA (RIOS, LAGOAS NATURAIS ETC)	0,0005	MARCOS MIGUEL REIS TAVARES
69051	2019	CADASTRO EFETIVADO	---	---	PEDRO SILVIO DE OLIVEIRA	17° 15' 9"	46° 39' 8"	S	GRAVATA	CAPTAÇÃO EM CORPO DE ÁGUA (RIOS, LAGOAS NATURAIS ETC)	0,0005	FAZENDA: BAÚ CARVALHO E GRAVATA
69532	2019	CADASTRO EFETIVADO	---	---	EUDES AMORIM PEREIRA	18° 21' 8"	46° 18' 9"	S	Nascente afluyente do córrego bananeira	CAPTAÇÃO EM CORPO DE ÁGUA (RIOS, LAGOAS NATURAIS ETC)	0,0005	Fazenda areia
69582	2019	CADASTRO EFETIVADO	---	---	MATHEUS WAGNER PROCOPIO DE BRITO	16° 12' 23"	46° 48' 22"	S	REGO LANDINHO	CAPTAÇÃO EM CORPO DE ÁGUA (RIOS, LAGOAS NATURAIS ETC)	0,0005	FAZENDA ILHA OU ALEGRE



# PARECER TÉCNICO

## ÁGUA SUPERFICIAL

70279	2019	CADASTRO EFETIVADO	---	---	LUCIANA BERTACHINI	17° 51' 58"	46° 9' 3"	S	VEREDA VACA MORTA	CAPTAÇÃO EM BARRAMENTO EM CURSO DE ÁGUA, SEM REGULARIZAÇÃO O DE VAZÃO	0,0005	FAZENDA SANTA LÚCIA
70368	2019	CADASTRO EFETIVADO	---	---	ROSICLEI LUIZA MACHADO ARAUJO	18° 3' 44"	46° 42' 10"	S	CÓRREGO RIACHINHO	CAPTAÇÃO EM CORPO DE ÁGUA (RIOS, LAGOAS NATURAIS ETC)	0,0005	FAZENDA SÃO BRAZ LUGARES CAPÃO DANTA E RIACHINHO
70592	2019	CADASTRO EFETIVADO	---	---	ANTÔNIO GARCIA DE FREITAS	18° 3' 2"	46° 55' 4"	S	Córrego Carrapato	CAPTAÇÃO EM CORPO DE ÁGUA (RIOS, LAGOAS NATURAIS ETC)	0,0005	FAZENDA VAZANTE - LUGAR TAMBORIL
70851	2019	CADASTRO EFETIVADO	---	---	JOSÉ LUIZ GONÇALVES DE OLIVEIRA	18° 3' 12.7"	46° 40' 30.9"	S	Rio Paracatu	CAPTAÇÃO EM CORPO DE ÁGUA (RIOS, LAGOAS NATURAIS ETC)	0,0005	FAZENDA SÃO BRAS E MANABUIU, LUGARES GAMELEIRA E VEREDAS
70859	2019	CADASTRO EFETIVADO	---	---	MARIA DE LURDES DE PAULO	18° 0' 39.2"	46° 45' 19.3"	S	Córrego do Capão/Córrego Comprido	CAPTAÇÃO EM CORPO DE ÁGUA (RIOS, LAGOAS NATURAIS ETC)	0,0005	FAZENDA SÃO BRAZ E CARNEIRO , LUGAR ARREPENDIDO
71042	2019	CADASTRO EFETIVADO	---	---	EDUARDO PINHEIRO CAMPOS	18° 24' 9.67"	46° 15' 24.44"	S	Córrego sem denominação	CAPTAÇÃO EM CORPO DE ÁGUA (RIOS, LAGOAS NATURAIS ETC)	0,0005	Fazenda Boa Sorte, matrícula 29.182
71675	2019	CADASTRO EFETIVADO	---	---	CARLOS ANTONIO LOUSADA	16° 30' 6"	46° 46' 51.09"	S	ribeirão do brejo	CAPTAÇÃO EM CORPO DE ÁGUA (RIOS, LAGOAS NATURAIS ETC)	0,0005	PROJETO DE ASSENTAMEN TO RENASCER, LOTE 18
71786	2019	CADASTRO EFETIVADO	---	---	JUSCELINO CAIXETA GOMES	17° 48' 52.64"	46° 14' 4.78"	S	RIO CAATINGA	CAPTAÇÃO EM CORPO DE ÁGUA (RIOS, LAGOAS NATURAIS ETC)	0,0005	FAZENDA SÃO BARTOLOMEU
72207	2019	CADASTRO EFETIVADO	---	---	JOSE AUGUSTO FILHO	18° 8' 33"	46° 6' 54"	S	CÓRREGO VEREDA DO RETIRO	CAPTAÇÃO EM CORPO DE ÁGUA (RIOS, LAGOAS NATURAIS ETC)	0,0005	FAZENDA ANDREQUICÉ
72398	2019	CADASTRO EFETIVADO	---	---	EULER GOMES DE PAULA	17° 44' 20"	46° 17' 58"	S	Córrego da Baixada	CAPTAÇÃO EM CORPO DE ÁGUA (RIOS, LAGOAS NATURAIS ETC)	0,0005	LOTE 37 - RURALMINAS I
72547	2019	CADASTRO EFETIVADO	---	---	RAQUEL CRISTINA DE FREITAS COUTO	17° 37' 31"	46° 22' 10"	S	Vereda Extrema	CAPTAÇÃO EM CORPO DE ÁGUA (RIOS, LAGOAS NATURAIS ETC)	0,0005	Núcleo de Colonização João Pinheiro II
72686	2019	CADASTRO EFETIVADO	---	---	THEODORUS GERARDUS CORNELIS SANDERS	16° 10' 10"	46° 37' 59"	S	Vereda Pindaíba	CAPTAÇÃO EM CORPO DE ÁGUA (RIOS, LAGOAS NATURAIS ETC)	0,0005	FAZENDA COLÚMBIA, GIBOIA E GARAPA



# PARECER TÉCNICO

## ÁGUA SUPERFICIAL

72853	2019	CADASTRO EFETIVADO	---	---	LUIZ AFONSO MARTINS	17° 14' 48"	46° 23' 15"	S	RIO PARACATU	CAPTAÇÃO EM CORPO DE ÁGUA (RIOS, LAGOAS NATURAIS ETC)	0,0005	CHACARA RECANTO DOS PASSAROS
72900	2019	CADASTRO EFETIVADO	---	---	CRISTIANE CESAR CAMPOS	16° 53' 0.81"	45° 53' 14.27"	S	CÓRREGO ASSA PEIXE	CAPTAÇÃO EM CORPO DE ÁGUA (RIOS, LAGOAS NATURAIS ETC)	0,0005	FAZENDA CAPITÃO
73606	2019	CADASTRO EFETIVADO	---	---	JOB GALHARDO	18° 19' 29"	46° 15' 51"	S	CÓRREGO DA ONÇA	CAPTAÇÃO EM CORPO DE ÁGUA (RIOS, LAGOAS NATURAIS ETC)	0,0005	FAZENDA LARGA
74622	2019	CADASTRO EFETIVADO	---	---	MARIA DO CARMO CAPECCI	17° 53' 31.6"	46° 47' 33.7"	S	Córrego Ouro Podre	CAPTAÇÃO EM CORPO DE ÁGUA (RIOS, LAGOAS NATURAIS ETC)	0,0005	FAZENDA VAZANTES - LUGAR OURO PODRE
74663	2019	CADASTRO EFETIVADO	---	---	ANTONIO LUIZ DA SILVA NETO	16° 32' 4.3"	46° 37' 43.1"	S	Rio Preto	CAPTAÇÃO EM CORPO DE ÁGUA (RIOS, LAGOAS NATURAIS ETC)	0,0005	Lote 34 do PA Paraíso
264	2020	CADASTRO EFETIVADO	---	---	JOSE CLAUDIO FURLAN E OUTROS	17° 16' 13"	46° 11' 16"	S	Rio Verde	CAPTAÇÃO EM CORPO DE ÁGUA (RIOS, LAGOAS NATURAIS ETC)	0,0005	FAZENDA RIO VERDE
478	2020	CADASTRO EFETIVADO	---	---	GERALDO ANTONIO QUEIROZ	17° 55' 48.09"	46° 28' 45.12"	S	Riacho do Pau	CAPTAÇÃO EM CORPO DE ÁGUA (RIOS, LAGOAS NATURAIS ETC)	0,0005	Fazenda Manabuiu
957	2020	CADASTRO EFETIVADO	---	---	ANTONIO SILVANO DE ANDRADE	17° 57' 47.94"	46° 11' 52.15"	S	CÓRREGO TAUÁ	CAPTAÇÃO EM CORPO DE ÁGUA (RIOS, LAGOAS NATURAIS ETC)	0,0005	FAZENDA PONTES - MATRÍCULA 27.854
959	2020	CADASTRO EFETIVADO	---	---	ANTONIO SILVANO DE ANDRADE	17° 57' 43.94"	46° 11' 51.61"	S	CÓRREGO TAUÁ	CAPTAÇÃO EM CORPO DE ÁGUA (RIOS, LAGOAS NATURAIS ETC)	0,0005	FAZENDA PONTES - MATRÍCULA 27.854
960	2020	CADASTRO EFETIVADO	---	---	ANTONIO SILVANO DE ANDRADE	17° 57' 40.61"	46° 11' 48.56"	S	CÓRREGO TAUÁ	CAPTAÇÃO EM CORPO DE ÁGUA (RIOS, LAGOAS NATURAIS ETC)	0,0005	FAZENDA PONTES - MATRÍCULA 27.854
962	2020	CADASTRO EFETIVADO	---	---	ANTONIO SILVANO DE ANDRADE	17° 57' 14.52"	46° 13' 59.02"	S	CÓRREGO DO SAPECADO	CAPTAÇÃO EM CORPO DE ÁGUA (RIOS, LAGOAS NATURAIS ETC)	0,0005	FAZENDA TAUÁ - MATRÍCULA: 3.025
984	2020	CADASTRO EFETIVADO	---	---	VALDAIR ALVES CORREA	18° 1' 45.4"	46° 43' 30.07"	S	BREJO MALHADA	CAPTAÇÃO EM BARRAMENTO EM CURSO DE ÁGUA, SEM REGULARIZAÇÃO DE VAZÃO	0,0005	FAZENDA SÃO BRAZ, LUGAR CORREGO DANTA



# PARECER TÉCNICO

## ÁGUA SUPERFICIAL

1092	2020	CADASTRO EFETIVADO	---	---	MARIA ABADIA BRAGA	18° 21' 18"	46° 24' 54"	S	CÓRREGO NÃO IDENTIFICADO	CAPTAÇÃO EM CORPO DE ÁGUA (RIOS, LAGOAS NATURAIS ETC)	0,0005	FAZENDA DESERET
1161	2020	CADASTRO EFETIVADO	---	---	GEORGE WILSON BONIZZONI ARAMBUL E OUTRA	17° 53' 31.86"	46° 14' 30.08"	S	CÓRREGO DAS PONTES	CAPTAÇÃO EM CORPO DE ÁGUA (RIOS, LAGOAS NATURAIS ETC)	0,0005	FAZENDA PONTES E CAMPO ALEGRE
1170	2020	CADASTRO EFETIVADO	---	---	GEORGE WILSON BONIZZONI ARAMBUL E OUTRA	17° 56' 39.56"	46° 14' 29.26"	S	CÓRREGO VEREDA COMPRIDA	CAPTAÇÃO EM CORPO DE ÁGUA (RIOS, LAGOAS NATURAIS ETC)	0,0005	FAZENDA MACAÚBAS II
1182	2020	CADASTRO EFETIVADO	---	---	JAIR JOSE PEREIRA	18° 27' 36"	46° 20' 37"	S	CÓRREGO TIRIRICA	CAPTAÇÃO EM CORPO DE ÁGUA (RIOS, LAGOAS NATURAIS ETC)	0,0005	FAZENDA TIRIRICA
1326	2020	CADASTRO EFETIVADO	---	---	GISELE MARIA DA SILVA	18° 0' 31"	46° 56' 35"	S	Córrego Cachoeira	CAPTAÇÃO EM CORPO DE ÁGUA (RIOS, LAGOAS NATURAIS ETC)	0,0005	FAZENDA VAZANTE
1393	2020	CADASTRO EFETIVADO	---	---	ZAMA MARTINS DA SILVA	17° 29' 58"	46° 34' 14"	S	Rio Paracatu	CAPTAÇÃO EM CORPO DE ÁGUA (RIOS, LAGOAS NATURAIS ETC)	0,0005	FAZENDA FREDERICO
1441	2020	CADASTRO EFETIVADO	---	---	MARCELO SILVA DOS REIS - ME	17° 52' 3.11"	46° 16' 44.53"	S	RIO DA PRATA	CAPTAÇÃO EM CORPO DE ÁGUA (RIOS, LAGOAS NATURAIS ETC)	0,0005	MARCELO SILVA DOS REIS ME - ANM 832.531/2011
1479	2020	CADASTRO EFETIVADO	---	---	EVERTON EDER ARTMANN E OUTROS	18° 2' 53"	46° 54' 30.5"	S	Ribeirão Santa Catarina	CAPTAÇÃO EM CORPO DE ÁGUA (RIOS, LAGOAS NATURAIS ETC)	0,0005	FAZENDA MATA PRETA
1581	2020	CADASTRO EFETIVADO	---	---	JOAO BATISTA GONCALVES VIEIRA	18° 27' 48.78"	46° 15' 55.59"	S	AFLUENTE DO RIO DA PRATA	CAPTAÇÃO EM CORPO DE ÁGUA (RIOS, LAGOAS NATURAIS ETC)	0,0005	FAZENDA BELA AURORA
1644	2020	CADASTRO EFETIVADO	---	---	EDSON MENDONCA JUNQUEIRA JUNIOR	18° 18' 20"	46° 12' 9"	S	Corgo da divisa	BARRAMENTO EM CURSO DE ÁGUA, SEM CAPTAÇÃO	0	FAZENDA SÃO GERALDO
1727	2020	CADASTRO EFETIVADO	---	---	JEOVANI SOLIS GUIMARAES	18° 3' 15"	46° 54' 20"	S	Água quente	CAPTAÇÃO EM BARRAMENTO EM CURSO DE ÁGUA, SEM REGULARIZAÇÃO O DE VAZÃO	0,0005	Fazenda Mata Preta
1731	2020	CADASTRO EFETIVADO	---	---	JEOVANI SOLIS GUIMARAES	18° 3' 16"	46° 54' 19"	S	Água quente	BARRAMENTO EM CURSO DE ÁGUA, SEM CAPTAÇÃO	0	Fazenda Mata Preta



# PARECER TÉCNICO

## ÁGUA SUPERFICIAL

1930	2020	CADASTRO EFETIVADO	---	---	RENILDA ALVES SANTANA	18° 21' 9"	46° 18' 49"	S	CORREGO SEM NOME	CAPTAÇÃO EM CORPO DE ÁGUA (RIOS, LAGOAS NATURAIS ETC)	0,0005	FAZENDA BANANEIRA
1939	2020	CADASTRO EFETIVADO	---	---	VALDIR GONTIJO BRAGA	18° 16' 26"	46° 29' 40"	S	CÓRREGO SEM NOME	CAPTAÇÃO EM CORPO DE ÁGUA (RIOS, LAGOAS NATURAIS ETC)	0,0005	FAZENDA PRATA, LUGARES AREIA E PONTE QUEIMADA
2115	2020	CADASTRO EFETIVADO	---	---	AGIMIRO FERNANDES DE MAGALHAES	18° 21' 10"	46° 18' 18"	S	CORREGO SEM NOME	CAPTAÇÃO EM CORPO DE ÁGUA (RIOS, LAGOAS NATURAIS ETC)	0,0005	FAZENDA BANANEIRA
2145	2020	CADASTRO EFETIVADO	---	---	GISLENE MARIA DA SILVA	18° 1' 10.6"	46° 56' 21.7"	S	Córrego Cachoeira	CAPTAÇÃO EM CORPO DE ÁGUA (RIOS, LAGOAS NATURAIS ETC)	0,0005	FAZENDA VAZANTE
2181	2020	CADASTRO EFETIVADO	---	---	RENATO FERREIRA DE MELO	16° 30' 36.25"	46° 32' 55.88"	S	Córrego Cana Brava	CAPTAÇÃO EM CORPO DE ÁGUA (RIOS, LAGOAS NATURAIS ETC)	0,0005	Fazenda Quebradas
2263	2020	CADASTRO EFETIVADO	---	---	MARIA APARECIDA RIBEIRO	18° 20' 49"	46° 18' 22"	S	CÓRREGO SEM NOME	CAPTAÇÃO EM CORPO DE ÁGUA (RIOS, LAGOAS NATURAIS ETC)	0,0005	FAZENDA BOA ESPERANÇA - REGIÃO BANANEIRA
2266	2020	CADASTRO EFETIVADO	---	---	MARCOS RODRIGUES DA SILVA	18° 20' 49"	46° 18' 23"	S	CÓRREGO SEM NOME	CAPTAÇÃO EM CORPO DE ÁGUA (RIOS, LAGOAS NATURAIS ETC)	0,0005	FAZENDA BANANEIRA
2311	2020	CADASTRO EFETIVADO	---	---	EDUARDO PINHEIRO CAMPOS	18° 31' 0"	46° 16' 15"	S	Córrego São João	CAPTAÇÃO EM BARRAMENTO EM CURSO DE ÁGUA, C/ REGULARIZAÇÃO DE VAZÃO (ÁREA MÁX MENOR OU IGUAL 5.00 HA)	0,0005	FAZENDA SÃO JOÃO GRANDE - EDUARDO PINHEIRO CAMPOS
2471	2020	CADASTRO EFETIVADO	---	---	DAVI CAIXETA DE MATOS	18° 10' 55.61"	46° 47' 49"	S	CÓRREGO DO CARRAPATO	CAPTAÇÃO EM CORPO DE ÁGUA (RIOS, LAGOAS NATURAIS ETC)	0,0005	FAZENDA CARRAPATO MAT-25.041
2561	2020	CADASTRO EFETIVADO	---	---	MAX SAMUEL MATTOS BOLIVAR	18° 20' 1.16"	46° 30' 16.7"	S	corpo d água não identificado	CAPTAÇÃO EM BARRAMENTO EM CURSO DE ÁGUA, SEM REGULARIZAÇÃO DE VAZÃO	0,0005	Fazenda Tarata (Matrícula 5.203)
2645	2020	CADASTRO EFETIVADO	---	---	SANTA ROSA AGRICULTURA E PECUÁRIA LTDA	17° 4' 7"	46° 17' 32"	S	RIO PARACATU	CAPTAÇÃO EM CORPO DE ÁGUA (RIOS, LAGOAS NATURAIS ETC)	0,0005	FAZENDA SANTA ROSA E CANA BRAVA
2648	2020	CADASTRO EFETIVADO	---	---	GTX MADEIRAS LTDA	17° 48' 0.88"	46° 8' 55.84"	S	VEREDA DO ARROZ	CAPTAÇÃO EM CORPO DE ÁGUA (RIOS, LAGOAS NATURAIS ETC)	0,0005	GTX MADEIRAS LTDA





# PARECER TÉCNICO

## ÁGUA SUPERFICIAL

2705	2020	CADASTRO EFETIVADO	---	---	CARLOS FRANCISCO MARTINS LAINNA JUNIOR	18° 13' 8.5"	46° 32' 14.07"	S	AFLUENTE DO CORREGO MANABUIU	CAPTAÇÃO EM CORPO DE ÁGUA (RIOS, LAGOAS NATURAIS ETC)	0,0005	FAZENDA SÃO FRANCISCO - MAT. 19771
2875	2020	CADASTRO EFETIVADO	---	---	NEWTON SANTANA DA CUNHA	17° 47' 51.8"	46° 9' 8.4"	S	Ribeirão dos Órfãos	CAPTAÇÃO EM CORPO DE ÁGUA (RIOS, LAGOAS NATURAIS ETC)	0,0005	FAZENDA SANTANA E ALEGRE - MATRICULAS: 43.082 E 43.084
2886	2020	CADASTRO EFETIVADO	---	---	IVANI ALBINO LEITE	17° 4' 7.77"	46° 0' 51.45"	S	Grota	BARRAMENTO EM CURSO DE ÁGUA, SEM CAPTAÇÃO	0	FAZENDA ESTANCIA CHEQUE OURO
3442	2020	CADASTRO EFETIVADO	---	---	ROGERIO MARQUES DA COSTA	17° 28' 8.41"	46° 8' 15"	S	RIO VERDE	CAPTAÇÃO EM CORPO DE ÁGUA (RIOS, LAGOAS NATURAIS ETC)	0,0005	FAZENDA SÃO JERÔNIMO LUGAR DENOMINADO CURRAL VELHO
4053	2020	CADASTRO EFETIVADO	---	---	MARIA GERALDA TEIXEIRA DE ÁVILA E OUTRA	17° 53' 42"	46° 36' 30"	S	CÓRREGO DO FRIO	CAPTAÇÃO EM CORPO DE ÁGUA (RIOS, LAGOAS NATURAIS ETC)	0,0005	FAZENDA MANABUIU (DENOMINADO PLANALTO DO MANABUIU)
4201	2020	CADASTRO EFETIVADO	---	---	JAIRO FERREIRA DOS SANTOS	18° 10' 3"	46° 46' 4"	S	CANA BRAVA	CAPTAÇÃO EM BARRAMENTO EM CURSO DE ÁGUA, SEM REGULARIZAÇÃO O DE VAZÃO	0,0005	FAZENDA SÃO BRAZ LUGAR CANA BRAVA
4335	2020	CADASTRO EFETIVADO	---	---	IARA DE PAULA CARNEIRO	17° 47' 5.81"	46° 11' 21.46"	S	CÓRREGO CHAPADA	CAPTAÇÃO EM CORPO DE ÁGUA (RIOS, LAGOAS NATURAIS ETC)	0,0005	FAZENDA ALEGRE LUGAR DENOMINADO ESPERANÇA
4338	2020	CADASTRO EFETIVADO	---	---	IARA DE PAULA CARNEIRO	17° 47' 16.48"	46° 11' 34.1"	S	RIBEIRÃO DOS ÓRFÃOS	CAPTAÇÃO EM CORPO DE ÁGUA (RIOS, LAGOAS NATURAIS ETC)	0,0005	FAZENDA ALEGRE LUGAR DENOMINADO ESPERANÇA
4441	2020	CADASTRO EFETIVADO	---	---	CERÂMICA FERNANDES DE MELO LTDA ME	17° 42' 10.34"	46° 14' 35.91"	S	Corrego dos Macacos	CAPTAÇÃO EM CORPO DE ÁGUA (RIOS, LAGOAS NATURAIS ETC)	0,0005	CERÂMICA FERNANDES DE MELO LTDA
4743	2020	CADASTRO EFETIVADO	---	---	ABEL MESSIAS ALVES E OUTRO	16° 57' 4.53"	45° 59' 39.96"	S	VEREDA MUCAMBINHO	CAPTAÇÃO EM CORPO DE ÁGUA (RIOS, LAGOAS NATURAIS ETC)	0,0005	GLEBA RESERVA FLORESTA DA SERRA
4760	2020	CADASTRO EFETIVADO	---	---	PEDRO ANTÔNIO NETO	18° 6' 5"	46° 38' 16"	S	corrego macaco	CAPTAÇÃO EM CORPO DE ÁGUA (RIOS, LAGOAS NATURAIS ETC)	0,0005	FAZENDA SÃO BRAZ, LUGAR RIACHO
4792	2020	CADASTRO EFETIVADO	---	---	IARA DE PAULA CARNEIRO	17° 48' 1.46"	46° 10' 53.92"	S	VEREDA DA CHAPADA	CAPTAÇÃO EM CORPO DE ÁGUA (RIOS, LAGOAS NATURAIS ETC)	0,0005	FAZENDA ALEGRE LUGAR DENOMINADO ESPERANÇA



# PARECER TÉCNICO

## ÁGUA SUPERFICIAL

4799	2020	CADASTRO EFETIVADO	---	---	ISÍDIO GONÇALVES SOBRINHO	16° 54' 44"	46° 1' 4"	S	Córrego Galho	CAPTAÇÃO EM CORPO DE ÁGUA (RIOS, LAGOAS NATURAIS ETC)	0,0005	FAZENDA COTOVELO - PARCELA 44
5202	2020	CADASTRO EFETIVADO	---	---	SANDERS AGRÍCOLA LTDA E AGRISAN AGROPECUÁRIA LTDA - ME	17° 15' 51"	46° 35' 33"	S	Córrego Engenho Novo	CAPTAÇÃO EM CORPO DE ÁGUA (RIOS, LAGOAS NATURAIS ETC)	0,0005	FAZENDA BOA SORTE
5209	2020	CADASTRO EFETIVADO	---	---	SANDERS AGRÍCOLA LTDA E AGRISAN AGROPECUÁRIA LTDA - ME	17° 14' 22"	46° 38' 16"	S	CÓRREGO GRAVATÁ	CAPTAÇÃO EM BARRAMENTO EM CURSO DE ÁGUA, C/ REGULARIZAÇÃO DE VAZÃO (ÁREA MÁX MENOR OU IGUAL 5,00 HA)	0,0005	FAZENDA BOA SORTE
5210	2020	CADASTRO EFETIVADO	---	---	SANDERS AGRÍCOLA LTDA E AGRISAN AGROPECUÁRIA LTDA - ME	17° 14' 18"	46° 38' 10"	S	CÓRREGO GRAVATÁ	CAPTAÇÃO EM BARRAMENTO EM CURSO DE ÁGUA, C/ REGULARIZAÇÃO DE VAZÃO (ÁREA MÁX MENOR OU IGUAL 5,00 HA)	0,0005	FAZENDA BOA SORTE
5216	2020	CADASTRO EFETIVADO	---	---	SANDERS AGRÍCOLA LTDA E AGRISAN AGROPECUÁRIA LTDA - ME	17° 13' 9"	46° 37' 13"	S	RIBEIRÃO BOA SORTE	CAPTAÇÃO EM BARRAMENTO EM CURSO DE ÁGUA, C/ REGULARIZAÇÃO DE VAZÃO (ÁREA MÁX MENOR OU IGUAL 5,00 HA)	0,0005	FAZENDA BOA SORTE
5234	2020	CADASTRO EFETIVADO	---	---	SANDERS AGRÍCOLA LTDA E AGRISAN AGROPECUÁRIA LTDA - ME	17° 13' 9"	46° 37' 15"	S	RIBEIRÃO BOA SORTE	CAPTAÇÃO EM BARRAMENTO EM CURSO DE ÁGUA, C/ REGULARIZAÇÃO DE VAZÃO (ÁREA MÁX MENOR OU IGUAL 5,00 HA)	0,0005	FAZENDA BOA SORTE
5238	2020	CADASTRO EFETIVADO	---	---	NIDIA GONÇALVES MENDES	16° 31' 59.46"	46° 37' 6.58"	S	Rio Preto	CAPTAÇÃO EM CORPO DE ÁGUA (RIOS, LAGOAS NATURAIS ETC)	0,0005	FAZENDA BOCAINA-LUGAR VELHACARIA
5310	2020	CADASTRO EFETIVADO	---	---	VANDER JOSE PEREIRA	18° 0' 31"	46° 56' 35"	S	Córrego Cachoeira	CAPTAÇÃO EM CORPO DE ÁGUA (RIOS, LAGOAS NATURAIS ETC)	0,0005	FAZENDA VAZANTE - LUGAR PASTOS DAS EGUAS
5412	2020	CADASTRO EFETIVADO	---	---	OSVALDO DOS SANTOS	16° 44' 29"	46° 9' 50"	S	Córrego Guariroba	CAPTAÇÃO EM CORPO DE ÁGUA (RIOS, LAGOAS NATURAIS ETC)	0,0005	PARCELA RURAL 240 - GLEBA GADO BRAVO
5427	2020	CADASTRO EFETIVADO	---	---	OSVALDO DOS SANTOS	16° 45' 7"	46° 9' 59"	S	Córrego Guariroba	CAPTAÇÃO EM CORPO DE ÁGUA (RIOS, LAGOAS NATURAIS ETC)	0,0005	FAZENDA GADO BRAVO MATRICULA 15.003
5436	2020	CADASTRO EFETIVADO	---	---	OSVALDO DOS SANTOS	16° 44' 43.25"	46° 9' 46.6"	S	Córrego Guariroba	CAPTAÇÃO EM CORPO DE ÁGUA (RIOS, LAGOAS NATURAIS ETC)	0,0005	PARCELA RURAL 241, GLEBA DO GADO BRAVO
5841	2020	CADASTRO EFETIVADO	---	---	OSVALDO DOS SANTOS	16° 45' 36"	46° 10' 7"	S	Córrego Guariroba	CAPTAÇÃO EM CORPO DE ÁGUA (RIOS, LAGOAS NATURAIS ETC)	0,0005	FAZENDA GADO BRAVO MATRICULA 13.401



# PARECER TÉCNICO

## ÁGUA SUPERFICIAL

5902	2020	CADASTRO EFETIVADO	---	---	OSVALDO DOS SANTOS	16° 44' 15"	46° 9' 40"	S	Córrego Guariroba	CAPTAÇÃO EM CORPO DE ÁGUA (RIOS, LAGOAS NATURAIS ETC)	0,0005	PARCELA RURAL 239 - FAZENDA OU GLEBA GADO BRAVO
5910	2020	CADASTRO EFETIVADO	---	---	OSVALDO DOS SANTOS	16° 45' 17"	46° 9' 55"	S	Córrego Guariroba	CAPTAÇÃO EM CORPO DE ÁGUA (RIOS, LAGOAS NATURAIS ETC)	0,0005	FAZENDA GADO BRAVO MATRÍCULA 15.003
5924	2020	CADASTRO EFETIVADO	---	---	ADÉLIA PEREIRA ALVES	16° 43' 49"	46° 11' 25"	S	Córregodo Sapato	CAPTAÇÃO EM CORPO DE ÁGUA (RIOS, LAGOAS NATURAIS ETC)	0,0005	PARCELA RURAL 238
6240	2020	CADASTRO EFETIVADO	---	---	RÉGIS WILSON NUNES FERREIRA E OUTROS	16° 24' 34.67"	46° 30' 18.76"	S	SEM NOME	CAPTAÇÃO EM BARRAMENTO EM CURSO DE ÁGUA, SEM REGULARIZAÇÃO DE VAZÃO	0,0005	FAZENDA INDEPENDÊNCIA, LIBERDADE, CAMISA, DIAMANTE I, II, III, MENINHA, SANTO ANTONIO DOS BARREIROS, RIACH
6329	2020	CADASTRO EFETIVADO	---	---	VALMIR VENANCIO DA SILVA	18° 9' 6"	46° 16' 34"	S	CÓRREGO NÃO IDENTIFICADO	CAPTAÇÃO EM CORPO DE ÁGUA (RIOS, LAGOAS NATURAIS ETC)	0,0005	FAZENDA PRATA DOS NETOS
6386	2020	CADASTRO EFETIVADO	---	---	ALEXANDRE ASSUMPTÃO MARTINS CARNEIRO	16° 23' 17"	46° 56' 50"	S	RIBEIRAO SANTA RITA	CAPTAÇÃO EM CORPO DE ÁGUA (RIOS, LAGOAS NATURAIS ETC)	0,0005	FAZENDA CAPIM BRANCO, FORQUILHA E SANTA RITA
6396	2020	CADASTRO EFETIVADO	---	---	VALERIA CESAR CAMPOS QUEIROZ	16° 52' 10.66"	45° 51' 24.24"	S	CÓRREGO ASSA PEIXE	CAPTAÇÃO EM CORPO DE ÁGUA (RIOS, LAGOAS NATURAIS ETC)	0,0005	FAZENDA REGO
6410	2020	CADASTRO EFETIVADO	---	---	MINERAÇÃO PORTO NACIONAL LTDA	16° 41' 30.58"	46° 37' 32.02"	S	Grota	BARRAMENTO EM CURSO DE ÁGUA, SEM CAPTAÇÃO	0	MINERAÇÃO PORTO NACIONAL LTDA
6641	2020	CADASTRO EFETIVADO	---	---	GILSON ALVES DE MELO	18° 3' 45.8"	46° 55' 51.05"	S	Córrego Guariroba	CAPTAÇÃO EM CORPO DE ÁGUA (RIOS, LAGOAS NATURAIS ETC)	0,0005	Fazenda Guariroba - Lugar Vazante
6675	2020	CADASTRO EFETIVADO	---	---	MANOEL CAIXETA DA SILVA	18° 3' 7.4"	46° 55' 39.2"	S	Rio Santa Catarina	CAPTAÇÃO EM CORPO DE ÁGUA (RIOS, LAGOAS NATURAIS ETC)	0,0005	Fazenda Manabuiu - Lugares Palmeiras e Brejinho
6676	2020	CADASTRO EFETIVADO	---	---	DENERSON FRANCIS DA SILVA	18° 3' 58.03"	46° 55' 45.41"	S	Córrego Guariroba	CAPTAÇÃO EM CORPO DE ÁGUA (RIOS, LAGOAS NATURAIS ETC)	0,0005	Fazenda Vazante - Lugar Guariroba
6679	2020	CADASTRO EFETIVADO	---	---	OLMENO AUGUSTO DA SILVA	18° 3' 55.13"	46° 55' 46.55"	S	Córrego Guariroba	CAPTAÇÃO EM CORPO DE ÁGUA (RIOS, LAGOAS NATURAIS ETC)	0,0005	Fazenda Jequitibá - Lugar Guariroba



# PARECER TÉCNICO

## ÁGUA SUPERFICIAL

6812	2020	CADASTRO EFETIVADO	---	---	RONAN ANTONIO ROQUE	18° 23' 31.16"	46° 3' 6.63"	S	Grota do Recanto	CAPTAÇÃO EM CORPO DE ÁGUA (RIOS, LAGOAS NATURAIS ETC)	0,0005	Fazenda Recanto dos Pássaros
6911	2020	CADASTRO EFETIVADO	---	---	EGUIMAR JOSE DA SILVA	16° 16' 49.22"	46° 58' 22.84"	S	Rio Preto	CAPTAÇÃO EM CORPO DE ÁGUA (RIOS, LAGOAS NATURAIS ETC)	0,0005	Fazenda Tabocas ou Riacho das Pedras
7094	2020	CADASTRO EFETIVADO	---	---	SANDERS AGRÍCOLA LTDA E AGRISAN AGROPECUÁRIA LTDA - ME	17° 44' 36"	46° 31' 32"	S	AFLUENTE DO RIBEIRÃO SANTA CATARINA	CAPTAÇÃO EM CORPO DE ÁGUA (RIOS, LAGOAS NATURAIS ETC)	0,0005	FAZENDA LAGOA GRANDE
7107	2020	CADASTRO EFETIVADO	---	---	EDGARDO MAIA DO AMARAL GONTIJO	18° 32' 8"	46° 16' 31"	S	Afluente direito do Córrego Gigante	CAPTAÇÃO EM CORPO DE ÁGUA (RIOS, LAGOAS NATURAIS ETC)	0,0005	FAZENDA GIGANTE E FAZENDA LAGINHA MATRICULAS 2.964 E 733
7161	2020	CADASTRO EFETIVADO	---	---	GEAN CARLOS BARBOSA	18° 15' 24"	46° 28' 24"	S	SEM NOME	CAPTAÇÃO EM CORPO DE ÁGUA (RIOS, LAGOAS NATURAIS ETC)	0,0005	FAZENDA SÃO SEBASTIÃO
7170	2020	CADASTRO EFETIVADO	---	---	MARLY MARIA SILVA MENEZES	16° 38' 35.17"	46° 16' 16.13"	S	CÓRREGO GADO BRAVO	CAPTAÇÃO EM CORPO DE ÁGUA (RIOS, LAGOAS NATURAIS ETC)	0,0005	FAZENDA GLEBA DO GADO BRAVO PARCELA RURAL nº 164
7303	2020	CADASTRO EFETIVADO	---	---	VALQUIR GURGEL DA SILVA	18° 5' 28.54"	46° 49' 13.46"	S	Afluente Esquerdo do Córrego Arrependido	CAPTAÇÃO EM CORPO DE ÁGUA (RIOS, LAGOAS NATURAIS ETC)	0,0005	Fazenda São Braz, Arrependido e Carneiro
7450	2020	CADASTRO EFETIVADO	---	---	PAULO HENRIQUE LEPESQUEUR BROCHADO	16° 23' 3.42"	46° 53' 28.14"	S	CÓRREGO CANABRAVA	CAPTAÇÃO EM CORPO DE ÁGUA (RIOS, LAGOAS NATURAIS ETC)	0,0005	FAZENDA CAPIMI BRANCO
7738	2020	CADASTRO EFETIVADO	---	---	FRANCISCO DE ASSIS GUIMARAES	18° 4' 45.3"	46° 55' 9.8"	S	Córrego Guariroba	CAPTAÇÃO EM CORPO DE ÁGUA (RIOS, LAGOAS NATURAIS ETC)	0,0005	FAZENDA GUARIROBA LUGAR VAZANTE
7739	2020	CADASTRO EFETIVADO	---	---	JOSE PIRES DE OLIVEIRA	18° 7' 7.4"	46° 55' 39.1"	S	Rio Carranca	CAPTAÇÃO EM CORPO DE ÁGUA (RIOS, LAGOAS NATURAIS ETC)	0,0005	Fazenda Vazante
7748	2020	CADASTRO EFETIVADO	---	---	DINAMENE ALVES DE OLIVEIRA	18° 3' 39.15"	46° 55' 50.1"	S	Corrego Guariroba	CAPTAÇÃO EM CORPO DE ÁGUA (RIOS, LAGOAS NATURAIS ETC)	0,0005	Fazenda Guariroba - Lugar Vazante
7783	2020	CADASTRO EFETIVADO	---	---	ANTÔNIO LUIZ DE AMORIM	18° 9' 10"	46° 45' 19"	S	CORREGO DA GORDURA	CAPTAÇÃO EM CORPO DE ÁGUA (RIOS, LAGOAS NATURAIS ETC)	0,0005	FAZENDA GORDURA



# PARECER TÉCNICO

## ÁGUA SUPERFICIAL

7815	2020	CADASTRO EFETIVADO	---	---	ADEMIR MAÇANORI HONDA	17° 4' 28.32"	46° 22' 14.87"	S	SEM NOME	BARRAMENTO EM CURSO DE ÁGUA, SEM CAPTAÇÃO	0	FAZENDA SANTA ROSA OU BARRA LUGAR, LOTE 60 PCPER II
8156	2020	CADASTRO EFETIVADO	---	---	VICENTE BRAGA DA SILVA	17° 10' 10.25"	46° 4' 18.8"	S	Ribeirão do Garimpo	CAPTAÇÃO EM CORPO DE ÁGUA (RIOS, LAGOAS NATURAIS ETC)	0,0005	FAZENDA SÃO JERÔNIMO, LUGAR DENOMINADO MATINHA
8182	2020	CADASTRO EFETIVADO	---	---	DÉCIO BRUXEL	18° 6' 8.62"	46° 31' 1.82"	S	AFLUENTE MD DO RIBEIRÃO MANABUIÚ	BARRAMENTO EM CURSO DE ÁGUA, SEM CAPTAÇÃO, PARA FINS DE REGULARIZAÇÃO DE VAZÃO	0	FAZENDA BOM RETIRO
8186	2020	CADASTRO EFETIVADO	---	---	DÉCIO BRUXEL	18° 6' 33.17"	46° 31' 21.41"	S	AFLUENTE MD DO RIBEIRÃO MANABUIÚ	BARRAMENTO EM CURSO DE ÁGUA, SEM CAPTAÇÃO, PARA FINS DE REGULARIZAÇÃO DE VAZÃO	0	FAZENDA BOM RETIRO
8187	2020	CADASTRO EFETIVADO	---	---	DÉCIO BRUXEL	18° 6' 4.11"	46° 31' 2.88"	S	AFLUENTE MD DO RIBEIRÃO MANABUIÚ	BARRAMENTO EM CURSO DE ÁGUA, SEM CAPTAÇÃO, PARA FINS DE REGULARIZAÇÃO DE VAZÃO	0	FAZENDA BOM RETIRO
8190	2020	CADASTRO EFETIVADO	---	---	DÉCIO BRUXEL	18° 6' 2.47"	46° 31' 3.97"	S	AFLUENTE MD DO RIBEIRÃO MANABUIÚ	BARRAMENTO EM CURSO DE ÁGUA, SEM CAPTAÇÃO, PARA FINS DE REGULARIZAÇÃO DE VAZÃO	0	FAZENDA BOM RETIRO
8198	2020	CADASTRO EFETIVADO	---	---	JOSE ANTONIO DE OLIVEIRA	18° 5' 8.28"	46° 43' 14.68"	S	CÓRREGO DAS TRAIRAS	CAPTAÇÃO EM CORPO DE ÁGUA (RIOS, LAGOAS NATURAIS ETC)	0,0005	FAZENDA SÃO BRÁS LUGAR TRAIRAS
8259	2020	CADASTRO EFETIVADO	---	---	MARIA APARECIDA BARBOSA	18° 20' 52"	46° 18' 21"	S	CÓRREGO NÃO IDENTIFICADO	CAPTAÇÃO EM CORPO DE ÁGUA (RIOS, LAGOAS NATURAIS ETC)	0,0005	FAZENDA AREIAS E TOMAZINHO
8395	2020	CADASTRO EFETIVADO	---	---	LEANDRO GUIMARAES	18° 11' 2"	46° 16' 14"	S	CÓRREGO NÃO IDENTIFICADO	CAPTAÇÃO EM CORPO DE ÁGUA (RIOS, LAGOAS NATURAIS ETC)	0,0005	FAZENDA PRATA DOS NETOS
8396	2020	CADASTRO EFETIVADO	---	---	LEANDRO GUIMARAES	18° 11' 27"	46° 15' 51"	S	CÓRREGO NÃO IDENTIFICADO	CAPTAÇÃO EM CORPO DE ÁGUA (RIOS, LAGOAS NATURAIS ETC)	0,0005	FAZENDA PRATA DOS NETOS
8397	2020	CADASTRO EFETIVADO	---	---	LEANDRO GUIMARAES	18° 11' 37"	46° 15' 43"	S	CÓRREGO NÃO IDENTIFICADO	CAPTAÇÃO EM CORPO DE ÁGUA (RIOS, LAGOAS NATURAIS ETC)	0,0005	FAZENDA PRATA DOS NETOS
8417	2020	CADASTRO EFETIVADO	---	---	ANIZIA FERREIRA DE MOURA	16° 47' 33"	46° 23' 48"	S	Lagoa	CAPTAÇÃO EM CORPO DE ÁGUA (RIOS, LAGOAS NATURAIS ETC)	0,0005	PA NOVO PROGRESSO LOTE 39



# PARECER TÉCNICO

## ÁGUA SUPERFICIAL

8429	2020	CADASTRO EFETIVADO	---	---	DAVID JOSÉ ALVES BORGES	17° 56' 59.8"	46° 41' 34.87"	S	CÓRREGO DA VACA	CAPTAÇÃO EM CORPO DE ÁGUA (RIOS, LAGOAS NATURAIS ETC)	0,0005	FAZENDA RETIRO LUGAR CÓRREGO DA VACA
8504	2020	CADASTRO EFETIVADO	---	---	MARCIO JOSE BORGES	16° 40' 31.5"	46° 16' 9.5"	S	CÓRREGO GADO BRAVO	CAPTAÇÃO EM CORPO DE ÁGUA (RIOS, LAGOAS NATURAIS ETC)	0,0005	FAZENDA GLEBA DO GADO BRAVO PARCELA RURAL 184
8638	2020	CADASTRO EFETIVADO	---	---	APARICIO CADETE BRAGA E MACIONIL CADETE BRAGA	18° 18' 14.55"	46° 6' 9.6"	S	CÓRREGO DO BARREIRO	CAPTAÇÃO EM CORPO DE ÁGUA (RIOS, LAGOAS NATURAIS ETC)	0,0005	FAZENDA ANDREQUICÉ
8755	2020	CADASTRO EFETIVADO	---	---	JOSÉ MARCOS PEREIRA BATISTA E OUTRA	16° 45' 16"	46° 2' 38"	S	CÓRREGO DA MATINHA	CAPTAÇÃO EM CORPO DE ÁGUA (RIOS, LAGOAS NATURAIS ETC)	0,0005	GLEBA DA MATINHA
9093	2020	CADASTRO EFETIVADO	---	---	JUVENAL CORREA DE MATOS	18° 11' 51.2"	46° 53' 50.82"	S	CORREGO DO CEDRO	CAPTAÇÃO EM CORPO DE ÁGUA (RIOS, LAGOAS NATURAIS ETC)	0,0005	FAZENDA VAZANTE
9095	2020	CADASTRO EFETIVADO	---	---	UBALDINA ISAIAS MOTA	17° 34' 35.72"	46° 22' 7.84"	S	NASCENTE DO CAPÃO	CAPTAÇÃO EM CORPO DE ÁGUA (RIOS, LAGOAS NATURAIS ETC)	0,0005	FAZENDA VARGEM BONITA
9489	2020	CADASTRO EFETIVADO	---	---	CESAR ROMERO DE OLIVEIRA	18° 4' 0.26"	46° 57' 0.28"	S	Córrego Carranca	CAPTAÇÃO EM CORPO DE ÁGUA (RIOS, LAGOAS NATURAIS ETC)	0,0005	FAZENDA MACAQUINHO
9492	2020	CADASTRO EFETIVADO	---	---	SAULINHO PEREIRA CARDOSO	18° 5' 41.08"	46° 54' 28.76"	S	Córrego Carrapato	CAPTAÇÃO EM CORPO DE ÁGUA (RIOS, LAGOAS NATURAIS ETC)	0,0005	FAZENDA CARRAPATO
9495	2020	CADASTRO EFETIVADO	---	---	FLÁVIO ROBERTO PEREIRA SILVA	18° 4' 39.4"	46° 55' 19.3"	S	Córrego Carrapato	CAPTAÇÃO EM CORPO DE ÁGUA (RIOS, LAGOAS NATURAIS ETC)	0,0005	FAZENDA VAZANTE - LUGAR GUARIROBA
9501	2020	CADASTRO EFETIVADO	---	---	SEBASTIAO CAIXETA ALVES	18° 6' 19.4"	46° 54' 8.6"	S	Córrego Carrapato	CAPTAÇÃO EM CORPO DE ÁGUA (RIOS, LAGOAS NATURAIS ETC)	0,0005	FAZENDA CARRAPATO
9509	2020	CADASTRO EFETIVADO	---	---	GERALDO DA SILVA COSTA	18° 3' 33.43"	46° 55' 49.87"	S	Córrego Carranca	CAPTAÇÃO EM CORPO DE ÁGUA (RIOS, LAGOAS NATURAIS ETC)	0,0005	FAZENDA CARRANCA - LUGAR VAZANTE
9677	2020	CADASTRO EFETIVADO	---	---	RONNIE KEIP DO NASCIMENTO	18° 4' 47.4"	46° 58' 0.37"	S	Córrego dos Davi 2	CAPTAÇÃO EM CORPO DE ÁGUA (RIOS, LAGOAS NATURAIS ETC)	0,0005	Chácara Recanto das Águas



# PARECER TÉCNICO

## ÁGUA SUPERFICIAL

10184	2020	CADASTRO EFETIVADO	---	---	CÁCIO JOSÉ DE QUEIROZ E OUTRO	17° 20' 7"	46° 44' 43"	S	Córrego Lagoa dos Veados	CAPTAÇÃO EM CORPO DE ÁGUA (RIOS, LAGOAS NATURAIS ETC)	0,0005	FAZENDA LAGO AZUL E CÓRREGO RICO
10292	2020	CADASTRO EFETIVADO	---	---	JOSÉ MARCOS PEREIRA BATISTA E OUTRA	16° 45' 16"	46° 2' 38"	S	Córrego da Matinha	CAPTAÇÃO EM CORPO DE ÁGUA (RIOS, LAGOAS NATURAIS ETC)	0,0005	GLEBA DA MATINHA
10294	2020	CADASTRO EFETIVADO	---	---	DIONIZIO CONCEIÇÃO MOTA E OUTRA	16° 43' 11"	46° 3' 21"	S	Córrego da Matinha	CAPTAÇÃO EM CORPO DE ÁGUA (RIOS, LAGOAS NATURAIS ETC)	0,0005	FAZENDA CAPÃO VERDE - PARCELA 109 DA GLEBA DA MATINHA
10506	2020	CADASTRO EFETIVADO	---	---	PEDRO FELICIO DE SOUZA - ME	17° 45' 44.18"	46° 18' 23.48"	S	VEREDA DO MEIO	CAPTAÇÃO EM CORPO DE ÁGUA (RIOS, LAGOAS NATURAIS ETC)	0,0005	PEDRO FELÍCIO DE SOUZA ME - NÚCLEO DE COLONIZAÇÃO JOÃO PINHEIRO I - MATRÍCULA 29.656
10550	2020	CADASTRO EFETIVADO	---	---	MARCOS CARNEIRO	16° 46' 5.35"	46° 24' 46.69"	S	Rio Preto	CAPTAÇÃO EM CORPO DE ÁGUA (RIOS, LAGOAS NATURAIS ETC)	0,0005	Fazenda Prosperidade
10797	2020	CADASTRO EFETIVADO	---	---	ASSOCIAÇÃO ESCOLA FAMÍLIA AGRÍCOLA DE NATALÂNDIA	16° 41' 17.65"	46° 28' 54.12"	S	Rio Preto	CAPTAÇÃO EM CORPO DE ÁGUA (RIOS, LAGOAS NATURAIS ETC)	0,0005	P.A. SACO DO RIO PRETO
11197	2020	CADASTRO EFETIVADO	---	---	ATES FRANCISCO ANTONIO PACHECO	18° 18' 24.87"	46° 27' 26.81"	S	CÓRREGO DO CHUPETE	CAPTAÇÃO EM CORPO DE ÁGUA (RIOS, LAGOAS NATURAIS ETC)	0,0005	FAZENDA NOSSA SENHORA APARECIDA
11470	2020	CADASTRO EFETIVADO	---	---	ALCIDES GONCALVES DA SILVA	16° 55' 45"	45° 54' 41"	S	Córrego do Cotovelo	CAPTAÇÃO EM CORPO DE ÁGUA (RIOS, LAGOAS NATURAIS ETC)	0,0005	FAZENDA BURITZINHO
11636	2020	CADASTRO EFETIVADO	---	---	CASSIO ROGERES GONCALVES DA SILVA	16° 40' 41.86"	46° 12' 49.73"	S	Córrego Flexas	CAPTAÇÃO EM CORPO DE ÁGUA (RIOS, LAGOAS NATURAIS ETC)	0,0005	Fazenda Flexas
11658	2020	CADASTRO EFETIVADO	---	---	ALEXANDRE MAGNO ARAUJO E OUTRO	16° 32' 25.25"	46° 47' 10.91"	S	CÓRREGO TAMBORIL	BARRAMENTO EM CURSO DE ÁGUA, SEM CAPTAÇÃO	0	FAZENDA BARREIRO E MACAUBAS, GLEBA II E FAZENDA NOSSA SENHORA DAS GRAÇAS
12660	2020	CADASTRO EFETIVADO	---	---	ANTÔNIO WILSON GONÇALVES DE LIMA	18° 6' 16.53"	46° 6' 9.05"	S	SEM DENOMINAÇÃO	CAPTAÇÃO EM CORPO DE ÁGUA (RIOS, LAGOAS NATURAIS ETC)	0,0005	FAZENDA ANDREQUICÉ - LUGAR LARANJA
12712	2020	CADASTRO EFETIVADO	---	---	FREDERICO FONSECA MOREIRA	18° 8' 10.35"	46° 24' 17.7"	S	Roncador	CAPTAÇÃO EM CORPO DE ÁGUA (RIOS, LAGOAS NATURAIS ETC)	0,0005	Fazenda Roncador



# PARECER TÉCNICO

## ÁGUA SUPERFICIAL

12714	2020	CADASTRO EFETIVADO	---	---	JOSE CELSO CORREA LOUREIRO	17° 57' 24"	46° 24' 57"	S	Afluente direito do Rio Tabocas	CAPTAÇÃO EM BARRAMENTO EM CURSO DE ÁGUA, C/ REGULARIZAÇÃO DE VAZÃO (ÁREA MÁX MENOR OU IGUAL 5,00 HA)	0,0005	FAZENDA SERROTE - MAT: 27.885
12743	2020	CADASTRO EFETIVADO	---	---	D2W AREIAS E ARGAMASSAS LTDA -ME	18° 18' 20"	46° 16' 32,68"	S	RIO DA PRATA	CAPTAÇÃO EM CORPO DE ÁGUA (RIOS, LAGOAS NATURAIS ETC)	0,0005	ANM 832.841/2012 - D2W Areias e Argamassas LTDA ME
12803	2020	CADASTRO EFETIVADO	---	---	AIRTON JOSÉ MAGNI	18° 28' 3,96"	46° 6' 20,39"	S	Córrego Dourado	CAPTAÇÃO EM BARRAMENTO EM CURSO DE ÁGUA, SEM REGULARIZAÇÃO DE VAZÃO	0,0005	FAZENDA SANTO ANTONIO, ANDRADE E SÃO GONÇALO (MATRÍCULAS 2.716,4.540,4.541, E 4.542)
12808	2020	CADASTRO EFETIVADO	---	---	GERSON DIAS MAGALHÃES	16° 52' 41,53"	46° 10' 32,68"	S	Córrego Riachinho do Gado Bravo	CAPTAÇÃO EM CORPO DE ÁGUA (RIOS, LAGOAS NATURAIS ETC)	0,0005	Fazenda Gleba do Gado Bravo
12809	2020	CADASTRO EFETIVADO	---	---	GERSON DIAS MAGALHÃES	16° 53' 5,06"	46° 11' 13,64"	S	Córrego do Gado Bravo	CAPTAÇÃO EM CORPO DE ÁGUA (RIOS, LAGOAS NATURAIS ETC)	0,0005	Fazenda Gado Bravo
13031	2020	CADASTRO EFETIVADO	---	---	DOUGLAS BORGES DE OLIVEIRA	16° 30' 7,3"	46° 26' 51,5"	S	Ribeirão Mamoneira	CAPTAÇÃO EM CORPO DE ÁGUA (RIOS, LAGOAS NATURAIS ETC)	0,0005	Fazenda Riacho dos Cavalos 61 ha
13032	2020	CADASTRO EFETIVADO	---	---	DOUGLAS BORGES DE OLIVEIRA	16° 30' 2,3"	46° 26' 45,9"	S	Afluente Ribeirão Mamoneira	CAPTAÇÃO EM BARRAMENTO EM CURSO DE ÁGUA, SEM REGULARIZAÇÃO DE VAZÃO	0,0005	Fazenda Riacho dos Cavalos 61 ha
13181	2020	CADASTRO EFETIVADO	---	---	DOUGLAS BORGES DE OLIVEIRA	16° 30' 11"	46° 26' 59"	S	Ribeirão Mamoneira	CAPTAÇÃO EM CORPO DE ÁGUA (RIOS, LAGOAS NATURAIS ETC)	0,0005	Fazenda Riacho dos Cavalos 61 ha
13182	2020	CADASTRO EFETIVADO	---	---	DOUGLAS BORGES DE OLIVEIRA	16° 29' 11"	46° 28' 46"	S	Córrego da Lapa	CAPTAÇÃO EM CORPO DE ÁGUA (RIOS, LAGOAS NATURAIS ETC)	0,0005	Fazenda Riacho dos Cavalos 61 ha
13185	2020	CADASTRO EFETIVADO	---	---	DOUGLAS BORGES DE OLIVEIRA	16° 29' 11"	46° 28' 46"	S	Ribeirão Mamoneira	CAPTAÇÃO EM CORPO DE ÁGUA (RIOS, LAGOAS NATURAIS ETC)	0,0005	Fazenda Riacho dos Cavalos 61 ha
13197	2020	CADASTRO EFETIVADO	---	---	JOSE CLAUDIO FURLAN E OUTROS	17° 15' 10,87"	46° 10' 44,74"	S	Vereda dos porcos	BARRAMENTO EM CURSO DE ÁGUA, SEM CAPTAÇÃO, PARA FINS DE REGULARIZAÇÃO DE VAZÃO	0	FAZENDA RIO VERDE
13645	2020	CADASTRO EFETIVADO	---	---	JOSÉ EUGÊNIO ADJUTO	16° 20' 19"	46° 55' 58,53"	S	Córrego Santa Rita	CAPTAÇÃO EM CORPO DE ÁGUA (RIOS, LAGOAS NATURAIS ETC)	0,0005	FAZENDA SANTA RITA





# PARECER TÉCNICO

## ÁGUA SUPERFICIAL

14036	2020	CADASTRO EFETIVADO	---	---	EDUARDO PINHEIRO CAMPOS	18° 32' 39"	46° 20' 56"	S	Barragem sEDE	CAPTAÇÃO EM BARRAMENTO EM CURSO DE ÁGUA, C/ REGULARIZAÇÃO DE VAZÃO (ÁREA MÁX MENOR OU IGUAL 5,00 HA)	0,0005	FAZENDA SÃO JOÃO GRANDE - EDUARDO PINHEIRO CAMPOS
14244	2020	CADASTRO EFETIVADO	---	---	CESAR ROMERO DE OLIVEIRA	18° 4' 0.3"	46° 57' 0.25"	S	Córrego Carranca	CAPTAÇÃO EM CORPO DE ÁGUA (RIOS, LAGOAS NATURAIS ETC)	0,0005	FAZENDA MACAQUINHO
14472	2020	CADASTRO EFETIVADO	---	---	MAURICIO ÂNGELO DE QUEIROZ	17° 44' 29"	46° 38' 8"	S	RIO SANTA CATARINA	CAPTAÇÃO EM CORPO DE ÁGUA (RIOS, LAGOAS NATURAIS ETC)	0,0005	FAZENDA PALMEIRAS-LUGAR VARGINHA
14621	2020	CADASTRO EFETIVADO	---	---	SILVANIR NOGUEIRA MAIA	17° 45' 31"	46° 19' 20"	S	Rio da Prata	CAPTAÇÃO EM CORPO DE ÁGUA (RIOS, LAGOAS NATURAIS ETC)	0,0005	SÍTIO DOS SONHOS
14651	2020	CADASTRO EFETIVADO	---	---	ILMA ALVES DINIZ CAIXETA	18° 0' 1.5"	46° 25' 12.5"	S	AFLUENTE DO Córrego BEBEDOURO	CAPTAÇÃO EM BARRAMENTO EM CURSO DE ÁGUA, SEM REGULARIZAÇÃO DE VAZÃO	0,0005	FAZENDA BARREIRO LUGAR VEREDA, MATRÍCULA:19.345
14658	2020	CADASTRO EFETIVADO	---	---	LEONARDO CAMPOS DIAS	16° 38' 57"	46° 28' 17"	S	Córrego da Garapa	CAPTAÇÃO EM BARRAMENTO EM CURSO DE ÁGUA, SEM REGULARIZAÇÃO DE VAZÃO	0,0005	FAZENDA SACO DO RIO PRETO LUGAR DENOMINADO FLORESTA CALIFORNIA E RECANTO
14661	2020	CADASTRO EFETIVADO	---	---	LEONARDO CAMPOS DIAS	16° 38' 6"	46° 28' 59"	S	Córrego da ponte	CAPTAÇÃO EM BARRAMENTO EM CURSO DE ÁGUA, SEM REGULARIZAÇÃO DE VAZÃO	0,0005	Fazenda Saco do Rio Preto
15138	2020	CADASTRO EFETIVADO	---	---	ANTONIA MARIA THEREZA SANDERS COPPENS E OUTRO	17° 27' 13"	46° 33' 56"	S	Rio Morto	CAPTAÇÃO EM CORPO DE ÁGUA (RIOS, LAGOAS NATURAIS ETC)	0,0005	FAZENDA ANSUJORO E FREDERICO E CONCEIÇÃO DO RIO DA PRATA
15140	2020	CADASTRO EFETIVADO	---	---	ANTONIA MARIA THEREZA SANDERS COPPENS E OUTRO	17° 26' 39"	46° 33' 58"	S	Córrego Conceição	BARRAMENTO EM CURSO DE ÁGUA, SEM CAPTAÇÃO	0	FAZENDA ANSUJORO E FREDERICO E CONCEIÇÃO DO RIO DA PRATA
15176	2020	CADASTRO EFETIVADO	---	---	ANTONIA MARIA THEREZA SANDERS COPPENS E OUTRO	17° 26' 40.43"	46° 34' 48.94"	S	Córrego Conceição	CAPTAÇÃO EM CORPO DE ÁGUA (RIOS, LAGOAS NATURAIS ETC)	0,0005	FAZENDA ANSUJORO E FREDERICO E CONCEIÇÃO DO RIO DA PRATA
15254	2020	CADASTRO EFETIVADO	---	---	LÁZARO DONIZETE DA SILVA	18° 7' 59"	46° 36' 18"	S	Córrego DA GAMELEIRA	CAPTAÇÃO EM CORPO DE ÁGUA (RIOS, LAGOAS NATURAIS ETC)	0,0005	FAZENDA SÃO BRAZ, LUGAR RANCHINHO
15640	2020	CADASTRO EFETIVADO	---	---	R A M PARTICIPAÇÕES LTDA	18° 36' 41.28"	46° 18' 1.94"	S	Córrego Palmito	CAPTAÇÃO EM CORPO DE ÁGUA (RIOS, LAGOAS NATURAIS ETC)	0,0005	Fazenda Colônia - Matrículas: 38.859, 22.362, 60.861 e 13.374



# PARECER TÉCNICO

## ÁGUA SUPERFICIAL

15771	2020	CADASTRO EFETIVADO	---	---	VALDERI KURTEN	16° 15' 17"	46° 56' 9"	S	CÓRREGO DA LONTRA	CAPTAÇÃO EM CORPO DE ÁGUA (RIOS, LAGOAS NATURAIS ETC)	0,0005	Sítio do Valderi
15980	2020	CADASTRO EFETIVADO	---	---	JOSE ADAO DA MOTA	17° 46' 43.5"	46° 13' 26.5"	S	Ribeirão dos Orfaos	CAPTAÇÃO EM CORPO DE ÁGUA (RIOS, LAGOAS NATURAIS ETC)	0,0005	Associação dos Agricultores e Agricultores Familiares do Diamante
16107	2020	CADASTRO EFETIVADO	---	---	CARLOS ALVERNE RESENDE	18° 2' 11.54"	46° 8' 31.86"	S	Vereda Tauá	CAPTAÇÃO EM CORPO DE ÁGUA (RIOS, LAGOAS NATURAIS ETC)	0,0005	AGROPECUARIA VIVIANTE
16376	2020	CADASTRO EFETIVADO	---	---	ORISMAR ALVES ROCHA	16° 59' 11.88"	45° 59' 6.09"	S	Corrego Canudos	CAPTAÇÃO EM CORPO DE ÁGUA (RIOS, LAGOAS NATURAIS ETC)	0,0005	Sítio Novo Horizonte
16496	2020	CADASTRO EFETIVADO	---	---	JOSE EUSTAQUIO CAETANO	18° 14' 6"	46° 19' 37"	S	CORREGO SEM NOME	CAPTAÇÃO EM BARRAMENTO EM CURSO DE ÁGUA, SEM REGULARIZAÇÃO DE VAZÃO	0,0005	FAZENDA PRATA DOS NETOS
16550	2020	CADASTRO EFETIVADO	---	---	JOSÉ CARLOS CEPERA	16° 26' 18"	46° 28' 56"	S	CÓRREGO NOVO MUNDO	CAPTAÇÃO EM CORPO DE ÁGUA (RIOS, LAGOAS NATURAIS ETC)	0,0005	FAZENDA SÃO PAULO XII
16604	2020	CADASTRO EFETIVADO	---	---	JORGE PERCEGONE CARDOSO	17° 35' 41.3"	46° 10' 35.8"	S	CÓRREGO VEREDA DAS PEDRAS	CAPTAÇÃO EM CORPO DE ÁGUA (RIOS, LAGOAS NATURAIS ETC)	0,0005	Fazenda São Jerônimo - Matrícula 10.854
16656	2020	CADASTRO EFETIVADO	---	---	ELZA LEITE FERNANDES	18° 19' 18.53"	46° 8' 51.12"	S	Córrego da Tapera	CAPTAÇÃO EM CORPO DE ÁGUA (RIOS, LAGOAS NATURAIS ETC)	0,0005	FAZENDA SANTANA E GALENA MAT-13428 L-2AAA F-047
16813	2020	CADASTRO EFETIVADO	---	---	JOSÉ OSÓRIO DE CAMPOS ALMEIDA E OUTROS	16° 47' 28.3"	46° 8' 47"	S	Afluente do ribeirão Gado Bravo	CAPTAÇÃO EM BARRAMENTO EM CURSO DE ÁGUA, SEM REGULARIZAÇÃO DE VAZÃO	0,0005	FAZENDA SÃO SEBASTIÃO I, NOSSA SENHORA APARECIDA, SANTA MARIA E SANTA RITA DO BOQUEIRÃO
16818	2020	CADASTRO EFETIVADO	---	---	NOE JOSÉ DA FONSECA	17° 58' 6.7"	46° 28' 47.9"	S	Afluente do ribeirão Tabocas	CAPTAÇÃO EM CORPO DE ÁGUA (RIOS, LAGOAS NATURAIS ETC)	0,0005	FAZENDA SACO DOS BOIS
17335	2020	CADASTRO EFETIVADO	---	---	FAUSTO CAIXETA FARIA	18° 3' 33"	46° 52' 26"	S	Tanque	BARRAMENTO EM CURSO DE ÁGUA, SEM CAPTAÇÃO	0	FAZENDA CARNEIRO, LUGAR DENOMINADO RENASCER
17338	2020	CADASTRO EFETIVADO	---	---	FAUSTO CAIXETA FARIA	18° 3' 32.8"	46° 52' 23.7"	S	AFLUENTE DO CÓRREGO JABURU	CAPTAÇÃO EM CORPO DE ÁGUA (RIOS, LAGOAS NATURAIS ETC)	0,0005	FAZENDA CARNEIRO, LUGAR DENOMINADO RENASCER



# PARECER TÉCNICO

## ÁGUA SUPERFICIAL

17416	2020	CADASTRO EFETIVADO	---	---	MARCO AURELIO FIORUCI PINHEIRO	18° 23' 0"	46° 21' 9"	S	NAO INFORMADO	CAPTAÇÃO EM CORPO DE ÁGUA (RIOS, LAGOAS NATURAIS ETC)	0,0005	FAZENDA PRIMAVERA - MATRÍCULA 1.047
17418	2020	CADASTRO EFETIVADO	---	---	MARCO AURELIO FIORUCI PINHEIRO	18° 22' 57"	46° 21' 21"	S	NAO INFORMADO	CAPTAÇÃO EM CORPO DE ÁGUA (RIOS, LAGOAS NATURAIS ETC)	0,0005	FAZENDA PRIMAVERA - MATRÍCULA 1.047
17723	2020	CADASTRO EFETIVADO	---	---	WARLEN SERVULO SANTANA NEVES	16° 59' 49.77"	46° 9' 47.28"	S	Rio Pracatu	CAPTAÇÃO EM CORPO DE ÁGUA (RIOS, LAGOAS NATURAIS ETC)	0,0005	FAZENDA SÃO MARCOS
17975	2020	CADASTRO EFETIVADO	---	---	MIGUEL ALVES LINO	17° 22' 3.21"	46° 13' 13.05"	S	Rio Feio	CAPTAÇÃO EM CORPO DE ÁGUA (RIOS, LAGOAS NATURAIS ETC)	0,0005	Projeto de Assentamento Fruta D anta - Lote 120
18476	2020	CADASTRO EFETIVADO	---	---	LEOMAR PEREIRA DA SILVA	18° 5' 32.04"	46° 36' 19.9"	S	Córrego Gameleira	CAPTAÇÃO EM CORPO DE ÁGUA (RIOS, LAGOAS NATURAIS ETC)	0,0005	FAZENDA SÃO BRAS, LUGAR GAMELEIRA MAT: 13.001
18500	2020	CADASTRO EFETIVADO	---	---	SANCHO JOSE MATIAS E OUTROS	18° 37' 22.8"	46° 18' 15.1"	S	afluente do rio da Prata	BARRAMENTO EM CURSO DE ÁGUA, SEM CAPTAÇÃO	0	FAZENDA COLÔNIA AGRICOLA
18512	2020	CADASTRO EFETIVADO	---	---	CELSO BERNARDINO DE BARROS	16° 47' 31"	45° 59' 14"	S	CÓRREGO CANABRAVA	CAPTAÇÃO EM CORPO DE ÁGUA (RIOS, LAGOAS NATURAIS ETC)	0,0005	Fazenda Gleba do Cotovelo
19193	2020	CADASTRO EFETIVADO	---	---	DENY BRAULIO DE LIMA TEIXEIRA	18° 26' 30.62"	46° 15' 51.26"	S	afluente do rio da prata	CAPTAÇÃO EM CORPO DE ÁGUA (RIOS, LAGOAS NATURAIS ETC)	0,0005	FAZENDA SÃO JOAQUIM - MAT: 9.303
19212	2020	CADASTRO EFETIVADO	---	---	OSVALDO GONCALVES DOS SANTOS	17° 20' 46.43"	46° 12' 55.19"	S	Córrego Feio	CAPTAÇÃO EM CORPO DE ÁGUA (RIOS, LAGOAS NATURAIS ETC)	0,0005	P.A. Fruta Danta - Lote 117
19239	2020	CADASTRO EFETIVADO	---	---	TERRAVANTI AGROPECUÁRIA EIRELI	16° 53' 57.02"	45° 56' 19.3"	S	Córrego Trombas	BARRAMENTO EM CURSO DE ÁGUA, SEM CAPTAÇÃO	0	FAZENDA TERRA ALEGRE I, II E III
19242	2020	CADASTRO EFETIVADO	---	---	TERRAVANTI AGROPECUÁRIA EIRELI	16° 53' 49.19"	45° 56' 0.25"	S	Córrego Trombas	BARRAMENTO EM CURSO DE ÁGUA, SEM CAPTAÇÃO	0	FAZENDA TERRA ALEGRE I, II E III
19244	2020	CADASTRO EFETIVADO	---	---	TERRAVANTI AGROPECUÁRIA EIRELI	16° 54' 11.2"	45° 56' 49.85"	S	Córrego Trombas	BARRAMENTO EM CURSO DE ÁGUA, SEM CAPTAÇÃO	0	FAZENDA TERRA ALEGRE I, II E III



# PARECER TÉCNICO

## ÁGUA SUPERFICIAL

19286	2020	CADASTRO EFETIVADO	---	---	ALAIR DE FREITAS	18° 11' 4.2"	46° 48' 39.4"	S	Córrego do Carrapato	CAPTAÇÃO EM CORPO DE ÁGUA (RIOS, LAGOAS NATURAIS ETC)	0,0005	FAZENDA CARRAPATO
19535	2020	CADASTRO EFETIVADO	---	---	ROBSON JOSE DOS SANTOS	18° 6' 26.18"	46° 56' 51.5"	S	Córrego Guariroba	CAPTAÇÃO EM CORPO DE ÁGUA (RIOS, LAGOAS NATURAIS ETC)	0,0005	ROBSON JOSÉ DOS SANTOS - FAZENDA BORA
19931	2020	CADASTRO EFETIVADO	---	---	DANIEL LOPES FERNANDES	18° 12' 9"	46° 40' 6"	S	BARRAGEM BARREIRINHO	BARRAMENTO EM CURSO DE ÁGUA, SEM CAPTAÇÃO	0	FAZENDA ALMAS
19934	2020	CADASTRO EFETIVADO	---	---	DANIEL LOPES FERNANDES	18° 12' 5"	46° 40' 4"	S	CÓRREGO BARREIRINHO	CAPTAÇÃO EM CORPO DE ÁGUA (RIOS, LAGOAS NATURAIS ETC)	0,0005	FAZENDA ALMAS-LUGAR BARREIRINHO
20008	2020	CADASTRO EFETIVADO	---	---	DAMIAO DOS REIS PEREIRA	18° 23' 41.5"	46° 22' 1.3"	S	SEM NOME	BARRAMENTO EM CURSO DE ÁGUA, SEM CAPTAÇÃO	0	FAZENDA SALITRE LUGAR BREJO
20348	2020	CADASTRO EFETIVADO	---	---	SERVIÇOS E PREMOLDADOS CERÂMICA MANGABA LTDA ME	18° 5' 5.75"	46° 8' 7.35"	S	Vereda do meio	CAPTAÇÃO EM CORPO DE ÁGUA (RIOS, LAGOAS NATURAIS ETC)	0,0005	Fazenda São Sebastião
20458	2020	CADASTRO EFETIVADO	---	---	DENILSON PACHECO DE FREITAS	17° 58' 14.96"	46° 10' 22.97"	S	Córrego Tauá	CAPTAÇÃO EM CORPO DE ÁGUA (RIOS, LAGOAS NATURAIS ETC)	0,0005	FAZENDA TAUÁ
20713	2020	CADASTRO EFETIVADO	---	---	LUIZ ROBERTO PINHEIRO	18° 7' 10.26"	46° 6' 45.97"	S	AFLUENTE DO CórREGO LARANJA	CAPTAÇÃO EM CORPO DE ÁGUA (RIOS, LAGOAS NATURAIS ETC)	0,0005	FAZENDA LARANJA
21455	2020	CADASTRO EFETIVADO	---	---	JOSE RIBEIRO DE CARVALHO	17° 49' 7.3"	46° 26' 24.4"	S	Afluente do Rio das Tabocas	CAPTAÇÃO EM BARRAMENTO EM CURSO DE ÁGUA, SEM REGULARIZAÇÃO DE VAZÃO	0,0005	FAZENDA MONTEVIDÉU, CACHORRO, BUENOS AIRES, RETIRO, SACO DOS BOIS E BARREIRÃO, LUGAR FAZ. BARREIRÃO
21456	2020	CADASTRO EFETIVADO	---	---	JOSE RIBEIRO DE CARVALHO	17° 52' 25.4"	46° 25' 43.3"	S	Afluente do rio das Tabocas	CAPTAÇÃO EM BARRAMENTO EM CURSO DE ÁGUA, SEM REGULARIZAÇÃO DE VAZÃO	0,0005	FAZENDA MONTEVIDÉU, CACHORRO, BUENOS AIRES, RETIRO, SACO DOS BOIS E BARREIRÃO, LUGAR FAZ. BARREIRÃO
21458	2020	CADASTRO EFETIVADO	---	---	JOSE RIBEIRO DE CARVALHO	17° 53' 2.2"	46° 26' 30.1"	S	Afluente do Rio das Tabocas	CAPTAÇÃO EM BARRAMENTO EM CURSO DE ÁGUA, SEM REGULARIZAÇÃO DE VAZÃO	0,0005	FAZENDA MONTEVIDÉU, CACHORRO, BUENOS AIRES, RETIRO, SACO DOS BOIS E BARREIRÃO, LUGAR FAZ. BARREIRÃO
21459	2020	CADASTRO EFETIVADO	---	---	JOSE RIBEIRO DE CARVALHO	17° 49' 24.4"	46° 28' 8.4"	S	Afluente do Rio das Tabocas	CAPTAÇÃO EM BARRAMENTO EM CURSO DE ÁGUA, SEM REGULARIZAÇÃO DE VAZÃO	0,0005	FAZENDA MONTEVIDÉU, CACHORRO, BUENOS AIRES, RETIRO, SACO DOS BOIS E BARREIRÃO, LUGAR FAZ. BARREIRÃO



# PARECER TÉCNICO

## ÁGUA SUPERFICIAL

21460	2020	CADASTRO EFETIVADO	---	---	JOSE RIBEIRO DE CARVALHO	17° 51' 4.3"	46° 27' 3.9"	S	Afluente do Rio das Tabocas	CAPTAÇÃO EM BARRAMENTO EM CURSO DE ÁGUA, SEM REGULARIZAÇÃO O DE VAZÃO	0,0005	FAZENDA MONTEVIDÉU, CACHORRO, BUENOS AIRES, RETIRO, SACO DOS BOIS E BARREIRÃO, LUGAR FAZ BARREIRÃO
21461	2020	CADASTRO EFETIVADO	---	---	JOSE RIBEIRO DE CARVALHO	17° 52' 23.3"	46° 26' 38.4"	S	Afluente do Rio das tabocas	CAPTAÇÃO EM BARRAMENTO EM CURSO DE ÁGUA, SEM REGULARIZAÇÃO O DE VAZÃO	0,0005	FAZENDA MONTEVIDÉU, CACHORRO, BUENOS AIRES, RETIRO, SACO DOS BOIS E BARREIRÃO, LUGAR FAZ BARREIRÃO
21463	2020	CADASTRO EFETIVADO	---	---	JOSE RIBEIRO DE CARVALHO	17° 52' 30"	46° 26' 16.7"	S	Afluente do Rio das Tabocas	CAPTAÇÃO EM BARRAMENTO EM CURSO DE ÁGUA, SEM REGULARIZAÇÃO O DE VAZÃO	0,0005	FAZENDA MONTEVIDÉU, CACHORRO, BUENOS AIRES, RETIRO, SACO DOS BOIS E BARREIRÃO, LUGAR FAZ BARREIRÃO
21464	2020	CADASTRO EFETIVADO	---	---	JOSE RIBEIRO DE CARVALHO	17° 52' 51.7"	46° 26' 29.2"	S	Afluente do Rio das Tabocas	CAPTAÇÃO EM BARRAMENTO EM CURSO DE ÁGUA, SEM REGULARIZAÇÃO O DE VAZÃO	0,0005	FAZENDA MONTEVIDÉU, CACHORRO, BUENOS AIRES, RETIRO, SACO DOS BOIS E BARREIRÃO, LUGAR FAZ BARREIRÃO
21465	2020	CADASTRO EFETIVADO	---	---	JOSE RIBEIRO DE CARVALHO	17° 53' 15.6"	46° 26' 6.6"	S	Afluente do rio Das Tabocas	CAPTAÇÃO EM BARRAMENTO EM CURSO DE ÁGUA, SEM REGULARIZAÇÃO O DE VAZÃO	0,0005	FAZENDA MONTEVIDÉU, CACHORRO, BUENOS AIRES, RETIRO, SACO DOS BOIS E BARREIRÃO, LUGAR FAZ BARREIRÃO
21534	2020	CADASTRO EFETIVADO	---	---	SINVAL MOREIRA DA CUNHA	17° 42' 45.02"	46° 19' 36.37"	S	VEREDA DA DIVISA	CAPTAÇÃO EM CORPO DE ÁGUA (RIOS, LAGOAS NATURAIS ETC)	0,0005	FAZENDA BURITI
21930	2020	CADASTRO EFETIVADO	---	---	EDILENE APARECIDA BELMIRO BRAGA CORRÊA	17° 46' 4"	46° 40' 8"	S	Rio Santa Catarina	CAPTAÇÃO EM CORPO DE ÁGUA (RIOS, LAGOAS NATURAIS ETC)	0,0005	FAZENDA BIBOCA
21938	2020	CADASTRO EFETIVADO	---	---	EDILENE APARECIDA BELMIRO BRAGA CORRÊA	17° 46' 19"	46° 40' 38.1"	S	CÓRREGO DA BIBOCA	CAPTAÇÃO EM CORPO DE ÁGUA (RIOS, LAGOAS NATURAIS ETC)	0,0005	FAZENDA LAJES BREJINHO E BIBOCA MATRICULA 679
22203	2020	CADASTRO EFETIVADO	---	---	REGINALDO MACIEL DE MENEZES	17° 59' 52"	46° 36' 28"	S	Ribeirão Manabuiú	CAPTAÇÃO EM CORPO DE ÁGUA (RIOS, LAGOAS NATURAIS ETC)	0,0005	FAZENDA MANABUIÚ E SÃO BRAZ - MAT: 28.423, 28.425, 28.426, 29.227 E 29.228
22651	2020	CADASTRO EFETIVADO	---	---	DIVINO ALVES DOS SANTOS	16° 38' 43.87"	46° 27' 31.14"	S	Córrego da Ponte	BARRAMENTO EM CURSO DE ÁGUA, SEM CAPTAÇÃO	0	FAZENDAS PARAISO, OURO PRETO, SANTA RITA, YUMAS, SANTA LUZIA
22678	2020	CADASTRO EFETIVADO	---	---	EGIR COMERCIAL LTDA	17° 19' 21"	46° 34' 45"	S	Córrego do Açude	CAPTAÇÃO EM CORPO DE ÁGUA (RIOS, LAGOAS NATURAIS ETC)	0,0005	Fazenda Santo Aurélio
22768	2020	CADASTRO EFETIVADO	---	---	DIVINO ALVES DOS SANTOS	16° 21' 5.72"	46° 35' 17.82"	S	Ribeirão Canabrinha	CAPTAÇÃO EM CORPO DE ÁGUA (RIOS, LAGOAS NATURAIS ETC)	0,0005	FAZENDA COLUMBIA E CAMISA



# PARECER TÉCNICO

## ÁGUA SUPERFICIAL

22858	2020	CADASTRO EFETIVADO	---	---	WELES CLEI DE PAULO OLIVEIRA	18° 5' 38.65"	46° 41' 27.11"	S	LAGOA ÀS MARGENS DO PARACATU	CAPTAÇÃO EM CORPO DE ÁGUA (RIOS, LAGOAS NATURAIS ETC)	0,0005	FAZENDA SÃO BRAZ MAT- 22.083 LIVRO- 2AAO FOLHA- 001 DO CRI DE PRESIDENTE OLEGÁRIO MG
22893	2020	CADASTRO EFETIVADO	---	---	JOSÉ OSÓRIO DE CAMPOS ALMEIDA E OUTROS	16° 49' 39.6"	46° 8' 27.2"	S	córrego Forquilha	BARRAMENTO EM CURSO DE ÁGUA, SEM CAPTAÇÃO	0	FAZENDA SÃO SEBASTIÃO I, NOSSA SENHORA APARECIDA, SANTA MARIA E SANTA RITA DO BOQUEIRÃO
22897	2020	CADASTRO EFETIVADO	---	---	JOSÉ OSÓRIO DE CAMPOS ALMEIDA E OUTROS	16° 50' 8.6"	46° 9' 7"	S	córrego forquilha	BARRAMENTO EM CURSO DE ÁGUA, SEM CAPTAÇÃO	0	FAZENDA SÃO SEBASTIÃO I, NOSSA SENHORA APARECIDA, SANTA MARIA E SANTA RITA DO BOQUEIRÃO
22902	2020	CADASTRO EFETIVADO	---	---	JOSÉ OSÓRIO DE CAMPOS ALMEIDA E OUTROS	16° 50' 8.15"	46° 9' 16.96"	S	córrego forquilha	BARRAMENTO EM CURSO DE ÁGUA, SEM CAPTAÇÃO	0	FAZENDA SÃO SEBASTIÃO I, NOSSA SENHORA APARECIDA, SANTA MARIA E SANTA RITA DO BOQUEIRÃO
22905	2020	CADASTRO EFETIVADO	---	---	JOSÉ OSÓRIO DE CAMPOS ALMEIDA E OUTROS	16° 50' 23"	46° 9' 23.5"	S	córrego forquilha	BARRAMENTO EM CURSO DE ÁGUA, SEM CAPTAÇÃO	0	FAZENDA SÃO SEBASTIÃO I, NOSSA SENHORA APARECIDA, SANTA MARIA E SANTA RITA DO BOQUEIRÃO
23177	2020	CADASTRO EFETIVADO	---	---	LEONARDUS VERGUTZ E OUTROS	18° 21' 29"	46° 27' 50"	S	SEM DENOMINAÇÃO	BARRAMENTO EM CURSO DE ÁGUA, SEM CAPTAÇÃO	0	FAZENDA LAGOA
23347	2020	CADASTRO EFETIVADO	---	---	ANTONIO MANOEL DE FREITAS	18° 33' 9.12"	46° 18' 21.71"	S	BARRAMENTO - CÔRREGO DO GIGANTE	CAPTAÇÃO EM BARRAMENTO EM CURSO DE ÁGUA, C/ REGULARIZAÇÃO DE VAZÃO (ÁREA MÁX MENOR OU IGUAL 5,00 HA)	0,0005	FAZENDA COLÔNIA AGRÍCOLA - MATRÍCULA 78.901 E 88.145
23380	2020	CADASTRO EFETIVADO	---	---	LUCIANO DA SILVA BORGES E OUTRO	16° 42' 1.16"	46° 13' 59.32"	S	Córrego Moçambinho	CAPTAÇÃO EM BARRAMENTO EM CURSO DE ÁGUA, SEM REGULARIZAÇÃO DE VAZÃO	0,0005	FAZENDA GLEBA DO GADO BRAVO
23398	2020	CADASTRO EFETIVADO	---	---	SINDICATO DOS TRAB NO SERVICO PUB MUN DE PRES OLEGARIO	18° 24' 5.96"	46° 22' 15"	S	SEM DENOMINAÇÃO	CAPTAÇÃO EM BARRAMENTO EM CURSO DE ÁGUA, SEM REGULARIZAÇÃO DE VAZÃO	0,0005	FAZENDA SALITRE
23660	2020	CADASTRO EFETIVADO	---	---	ANDRE LUIS SILVESTRE CORDEIRO	17° 43' 42.04"	46° 16' 28.4"	S	VEREDA FARROUPILHA	CAPTAÇÃO EM BARRAMENTO EM CURSO DE ÁGUA, C/ REGULARIZAÇÃO DE VAZÃO (ÁREA MÁX MENOR OU IGUAL 5,00 HA)	0,0005	FAZENDA FARROUPILHA
23901	2020	CADASTRO EFETIVADO	---	---	GILBERTO VAZ DE OLIVEIRA	17° 50' 0"	46° 41' 5"	S	RISTINGA	CAPTAÇÃO EM CORPO DE ÁGUA (RIOS, LAGOAS NATURAIS ETC)	0,0005	FAZENDA PALMEIRAS- LUGAR CATIRINA
24072	2020	CADASTRO EFETIVADO	---	---	RONALDO MATEUS DE FREITAS	18° 2' 59.54"	46° 38' 35.41"	S	LAGOA BREJO GRANDE	CAPTAÇÃO EM CORPO DE ÁGUA (RIOS, LAGOAS NATURAIS ETC)	0,0005	FAZENDA MANANBUIU LUGAR BREJO GRANDE MAT- 16.582 L-2AAN F-285



# PARECER TÉCNICO

## ÁGUA SUPERFICIAL

24170	2020	CADASTRO EFETIVADO	---	---	LUCAS FERRAZ ATANAZIO	18° 3' 56.68"	46° 8' 8.69"	S	CÓRREGO DO BARREIRO	CAPTAÇÃO EM CORPO DE ÁGUA (RIOS, LAGOAS NATURAIS ETC)	0,0005	FAZENDA VOVO ANA
24370	2020	CADASTRO EFETIVADO	---	---	WILSON REIS DE JESUS	17° 55' 37"	46° 42' 59"	S	RIO PARACATU	CAPTAÇÃO EM CORPO DE ÁGUA (RIOS, LAGOAS NATURAIS ETC)	0,0005	Fazenda Retiro da Roça
24441	2020	CADASTRO EFETIVADO	---	---	GERALDO MAJELA DA ROCHA	18° 23' 9.49"	46° 3' 23.06"	S	Afluente Córrego São José	CAPTAÇÃO EM CORPO DE ÁGUA (RIOS, LAGOAS NATURAIS ETC)	0,0005	Fazenda Recanto dos Pássaros
24649	2020	CADASTRO EFETIVADO	---	---	FERREIRA MATOS EMPREENDIMENTOS LTDA - ME	18° 11' 9.9"	46° 47' 49.2"	S	Afluente do Córrego Carrapato	CAPTAÇÃO EM BARRAMENTO EM CURSO DE ÁGUA, SEM REGULARIZAÇÃO DE VAZÃO	0,0005	FERREIRA MATOS EMPREENDIMENTOS LTDA - ME
25010	2020	CADASTRO EFETIVADO	---	---	VIRMONDES GONCALVES DE ANDRADE	18° 1' 57"	46° 25' 12"	S	CORREGO	BARRAMENTO EM CURSO DE ÁGUA, SEM CAPTAÇÃO	0	PONTE FIRME
25291	2020	CADASTRO EFETIVADO	---	---	EBER PEREIRA DA SILVA	18° 17' 40"	46° 17' 40"	S	CÓRREGO DA VAZANTE	CAPTAÇÃO EM CORPO DE ÁGUA (RIOS, LAGOAS NATURAIS ETC)	0,0005	FAZENDA PRATA DOS NETOS
25294	2020	CADASTRO EFETIVADO	---	---	ROBERTO APARECIDO SILVA	18° 16' 50"	46° 17' 14"	S	CÓRREGO TOUÇINHO	CAPTAÇÃO EM CORPO DE ÁGUA (RIOS, LAGOAS NATURAIS ETC)	0,0005	FAZENDA PRATA DOS NETOS
25416	2020	CADASTRO EFETIVADO	---	---	PAULO ANDRE PERES E OUTRAS	17° 36' 50.05"	46° 27' 26.83"	S	Córrego dos Poções	CAPTAÇÃO EM CORPO DE ÁGUA (RIOS, LAGOAS NATURAIS ETC)	0,0005	FAZENDA PONTAL E GAMELEIRA
25545	2020	CADASTRO EFETIVADO	---	---	ANTONIO CAETANO FILHO	17° 31' 36.86"	46° 4' 55.04"	S	CORREGO RETIRO	CAPTAÇÃO EM CORPO DE ÁGUA (RIOS, LAGOAS NATURAIS ETC)	0,0005	FAZENDA VARGEM BONITA
25669	2020	CADASTRO EFETIVADO	---	---	HOMERO CARDOSO MACHADO FILHO	17° 12' 12.63"	46° 5' 53.46"	S	GROTA MARINHEIRO	BARRAMENTO EM CURSO DE ÁGUA, SEM CAPTAÇÃO	0	FAZENDA MARINHEIRO E BOCAINA / FAZENDA MARINHEIRO E CARAÍBAS
25887	2020	CADASTRO EFETIVADO	---	---	ANIBAL DE OLIVEIRA CAMPOS	16° 15' 34.76"	46° 40' 29.41"	S	CORRÉGO QUEBA	CAPTAÇÃO EM CORPO DE ÁGUA (RIOS, LAGOAS NATURAIS ETC)	0,0005	CHÁCARA SAGRADA FAMILIA
25991	2020	CADASTRO EFETIVADO	---	---	EDSON PEREIRA DUARTE	17° 53' 9"	46° 43' 38"	S	AFLUENTE DO RIO SANTA CATARINA	CAPTAÇÃO EM CORPO DE ÁGUA (RIOS, LAGOAS NATURAIS ETC)	0,0005	FAZENDA SANTA CATARIANA LUGAR SANTO ANTÔNIO DO MONTE



# PARECER TÉCNICO

## ÁGUA SUPERFICIAL

26188	2020	CADASTRO EFETIVADO	---	---	MILTON AKIO IDE	17° 59' 24.23"	46° 9' 9.14"	S	VEREDA DO FUNDO	CAPTAÇÃO EM CORPO DE ÁGUA (RIOS, LAGOAS NATURAIS ETC)	0,0005	FAZENDA SÃO PEDRO, VÓ PRETO, VÓ PRETO II, III E IV
26189	2020	CADASTRO EFETIVADO	---	---	MILTON AKIO IDE	18° 0' 11.25"	46° 8' 46.88"	S	CÓRREGO DO MEIO	CAPTAÇÃO EM CORPO DE ÁGUA (RIOS, LAGOAS NATURAIS ETC)	0,0005	FAZENDA SÃO PEDRO, VÓ PRETO, VÓ PRETO II, III E IV
26267	2020	CADASTRO EFETIVADO	---	---	ELTON ARAUJO SOUSA JUNIOR	18° 3' 0.54"	46° 18' 20.29"	S	Córrego Sem Denominação, afluente do rio do peixe	CAPTAÇÃO EM CORPO DE ÁGUA (RIOS, LAGOAS NATURAIS ETC)	0,0005	Fazenda Rio Brilhante
26308	2020	CADASTRO EFETIVADO	---	---	ALICIO SANTOS DA SILVA	18° 6' 47"	46° 11' 37"	S	CÓRREGO DO CHAPÉU	CAPTAÇÃO EM CORPO DE ÁGUA (RIOS, LAGOAS NATURAIS ETC)	0,0005	FAZENDA BARREIRO DOS VEADOS OU PRATA
26754	2020	CADASTRO EFETIVADO	---	---	UENDERSON VAZ TAVARES	17° 37' 18"	46° 7' 22"	S	Córrego Grotão	CAPTAÇÃO EM CORPO DE ÁGUA (RIOS, LAGOAS NATURAIS ETC)	0,0005	FAZENDA SÃO JERONIMO
26782	2020	CADASTRO EFETIVADO	---	---	ELISMAR RODRIGUES CAETANO	18° 32' 36.03"	46° 17' 33.7"	S	CÓRREGO DO GIGANTE	CAPTAÇÃO EM CORPO DE ÁGUA (RIOS, LAGOAS NATURAIS ETC)	0,0005	FAZENDA GIGANTE
27075	2020	CADASTRO EFETIVADO	---	---	MARIA GERALDA TEIXEIRA DE ÁVILA E OUTRA	17° 54' 38"	46° 38' 38"	S	Afluente do córrego Tapera	CAPTAÇÃO EM BARRAMENTO EM CURSO DE ÁGUA, SEM REGULARIZAÇÃO DE VAZÃO	0,0005	FAZENDA MANABUIÚ (DENOMINADO PLANALTO DO MANABUIÚ)
27423	2020	CADASTRO EFETIVADO	---	---	ANDRE DE SOUSA LIMA CAMPOS	18° 22' 22.99"	46° 14' 34.12"	S	Curso de Agua sem Denominação	BARRAMENTO EM CURSO DE ÁGUA, SEM CAPTAÇÃO	0	Fazenda Boa Sorte - Matrícula 29.597
27752	2020	CADASTRO EFETIVADO	---	---	CARLOS ROGERIO GONCALVES CORREA	17° 49' 1.28"	46° 35' 12.8"	S	SEM DENOMINAÇÃO	CAPTAÇÃO EM CORPO DE ÁGUA (RIOS, LAGOAS NATURAIS ETC)	0,0005	FAZENDA MANABUIÚ, LUGARES JACARÉ E FRIO
27956	2020	CADASTRO EFETIVADO	---	---	DENILSON PACHECO DE FREITAS	17° 58' 32.9"	46° 10' 26.2"	S	Lagoa	CAPTAÇÃO EM CORPO DE ÁGUA (RIOS, LAGOAS NATURAIS ETC)	0,0005	FAZENDA TAUÁ
28479	2020	CADASTRO EFETIVADO	---	---	JERONIMO VALDER ANTONIO BRAGA	18° 17' 58"	46° 7' 19"	S	CÓRREGO DO CRICO	CAPTAÇÃO EM CORPO DE ÁGUA (RIOS, LAGOAS NATURAIS ETC)	0,0005	FAZENDA SANTANA
28566	2020	CADASTRO EFETIVADO	---	---	ANTÔNIO DOS REIS BERNARDINO	16° 42' 19"	46° 29' 12"	S	Rio Preto	CAPTAÇÃO EM CORPO DE ÁGUA (RIOS, LAGOAS NATURAIS ETC)	0,0005	FAZENDA SACO DO RIO PRETO





# PARECER TÉCNICO

## ÁGUA SUPERFICIAL

28611	2020	CADASTRO EFETIVADO	---	---	OTAILDO ANTONIO OLIVEIRA	17° 46' 36.12"	46° 10' 1.86"	S	Ribeirão dos Orfãos	CAPTAÇÃO EM CORPO DE ÁGUA (RIOS, LAGOAS NATURAIS ETC)	0,0005	RECANTO DAS AGUAS
28615	2020	CADASTRO EFETIVADO	---	---	OTAILDO ANTONIO OLIVEIRA	17° 46' 36.12"	46° 10' 1.86"	S	RIBEIRÃO DOS ORFAOS	CAPTAÇÃO EM CORPO DE ÁGUA (RIOS, LAGOAS NATURAIS ETC)	0,0005	RECANTO DAS AGUAS
28648	2020	CADASTRO EFETIVADO	---	---	ILACY PIRES DE OLIVEIRA	16° 3' 13.1"	47° 15' 3.4"	S	Córrego Riacho do Pé	CAPTAÇÃO EM CORPO DE ÁGUA (RIOS, LAGOAS NATURAIS ETC)	0,0005	Ilacy Pires de Oliveira
28795	2020	CADASTRO EFETIVADO	---	---	ANANIAS ANTONIO BRAGA	18° 6' 53"	46° 35' 9"	S	CÓRREGO DA GAMILEIRA	CAPTAÇÃO EM CORPO DE ÁGUA (RIOS, LAGOAS NATURAIS ETC)	0,0005	FAZENDA SÃO BRAZ-LUGAR GAMILEIRA
28902	2020	CADASTRO EFETIVADO	---	---	JOSÉ EDUARDO SIMÕES MENDONÇA	17° 39' 30.22"	46° 20' 2.75"	S	VEREDA DA EXTREMA	CAPTAÇÃO EM CORPO DE ÁGUA (RIOS, LAGOAS NATURAIS ETC)	0,0005	FAZENDA ASA BRANCA
28919	2020	CADASTRO EFETIVADO	---	---	JOSÉ EDUARDO SIMÕES MENDONÇA	17° 47' 15.8"	46° 15' 34.87"	S	RIBEIRAO DOS ORFAOS	CAPTAÇÃO EM CORPO DE ÁGUA (RIOS, LAGOAS NATURAIS ETC)	0,0005	FAZENDA MATINHA
28935	2020	CADASTRO EFETIVADO	---	---	CERÂMICA PEREIRA E SOUZA LTDA ME	17° 43' 33.17"	46° 19' 21.43"	S	Córrego do meio	CAPTAÇÃO EM CORPO DE ÁGUA (RIOS, LAGOAS NATURAIS ETC)	0,0005	CERÂMICA PEREIRA E SOUZA LTDA ME - NÚCLEO DE COLONIZAÇÃO JOÃO PINHEIRO I - LOTE 03 - MATRÍCULA 24697
28961	2020	CADASTRO EFETIVADO	---	---	JOSÉ EDUARDO SIMÕES MENDONÇA	17° 46' 23.47"	46° 14' 54.39"	S	GROTA SECA	BARRAMENTO EM CURSO DE ÁGUA, SEM CAPTAÇÃO	0	FAZENDA TAMBORIL
28984	2020	CADASTRO EFETIVADO	---	---	JOSÉ EDUARDO SIMÕES MENDONÇA	17° 45' 6.61"	46° 15' 17.03"	S	RIBEIRAO DOS ORFAOS	CAPTAÇÃO EM CORPO DE ÁGUA (RIOS, LAGOAS NATURAIS ETC)	0,0005	FAZENDA SAO JOSE
28989	2020	CADASTRO EFETIVADO	---	---	JOSÉ EDUARDO SIMÕES MENDONÇA	17° 45' 31.22"	46° 15' 15.64"	S	NASCENTE DA SEDE	CAPTAÇÃO EM BARRAMENTO EM CURSO DE ÁGUA, SEM REGULARIZAÇÃO DE VAZÃO	0,0005	FAZENDA SAO JOSE
29029	2020	CADASTRO EFETIVADO	---	---	JORCELINA JOSE DE LIMA ALVES	17° 57' 0"	46° 20' 0"	S	RIO PARACATU	CAPTAÇÃO EM CORPO DE ÁGUA (RIOS, LAGOAS NATURAIS ETC)	0,0005	FAZENDA RETIRO DA ROÇA
30028	2020	CADASTRO EFETIVADO	---	---	PEDRO PEREIRA DE SOUSA	18° 18' 23"	46° 20' 38"	S	CÓRREGO GROTÃO	CAPTAÇÃO EM CORPO DE ÁGUA (RIOS, LAGOAS NATURAIS ETC)	0,0005	FAZENDA CAMPINA VERDE



# PARECER TÉCNICO

## ÁGUA SUPERFICIAL

30034	2020	CADASTRO EFETIVADO	---	---	SEVERINO BRAGA SANTANA	18° 20' 3"	46° 19' 29"	S	CÓRREGO GROTÃO	CAPTAÇÃO EM CORPO DE ÁGUA (RIOS, LAGOAS NATURAIS ETC)	0,0005	FAZENDA PRATA DOS NETOS
30084	2020	CADASTRO EFETIVADO	---	---	EDGARDO MAIA DO AMARAL GONTIJO	18° 32' 18"	46° 16' 26"	S	Córrego Gigante	CAPTAÇÃO EM CORPO DE ÁGUA (RIOS, LAGOAS NATURAIS ETC)	0,0005	FAZENDAS COLONIA AGRICOLA; COLONIA POLIGONAL A; GLEBA A, LOTE 60, COLONIA AGRICOLA; COLONIA, ...
30092	2020	CADASTRO EFETIVADO	---	---	EDGARDO MAIA DO AMARAL GONTIJO	18° 33' 56"	46° 15' 22"	S	Afluente Direito do Córrego Gigante	CAPTAÇÃO EM BARRAMENTO EM CURSO DE ÁGUA, SEM REGULARIZAÇÃO O DE VAZÃO	0,0005	FAZENDAS COLONIA OU LEAL - PRATA; COLONIA, POLIGONAL A, LOTE 47; COLONIA, GLEBA A, LOTE 56 E ...
30300	2020	CADASTRO EFETIVADO	---	---	OSEIAS CUNHA DE AQUINO	18° 9' 59.67"	46° 46' 38.8"	S	CÓRREGO CABECEIRA DA MATINHA	CAPTAÇÃO EM CORPO DE ÁGUA (RIOS, LAGOAS NATURAIS ETC)	0,0005	Fazenda São Bráz, lugar Terra Vermelha
30757	2020	CADASTRO EFETIVADO	---	---	IZIDIO VAZ DE MELO	17° 22' 41.16"	46° 8' 18.11"	S	Lagoa Funda	CAPTAÇÃO EM CORPO DE ÁGUA (RIOS, LAGOAS NATURAIS ETC)	0,0005	P.A. FRUTA DANTA LOTE 72
31019	2020	CADASTRO EFETIVADO	---	---	RAFAEL DOS REIS VALADAO	17° 51' 18"	46° 43' 24"	S	Córrego Cafundó	CAPTAÇÃO EM CORPO DE ÁGUA (RIOS, LAGOAS NATURAIS ETC)	0,0005	Fazenda Brejinho
31098	2020	CADASTRO EFETIVADO	---	---	VICENTE FUCHS	17° 56' 38.19"	46° 30' 4.16"	S	SEM DENOMINAÇÃO	CAPTAÇÃO EM CORPO DE ÁGUA (RIOS, LAGOAS NATURAIS ETC)	0,0005	Fazenda Manabuiu
31173	2020	CADASTRO EFETIVADO	---	---	SEBASTIAO BRAZ MOREIRA	18° 2' 20"	46° 30' 39"	S	CORREGO TABOCA	CAPTAÇÃO EM CORPO DE ÁGUA (RIOS, LAGOAS NATURAIS ETC)	0,0005	FAZENDA MANABUIU LUGARES TABERA E VERESA FUNDA
31388	2020	CADASTRO EFETIVADO	---	---	AMANTINO ALVES DA COSTA	17° 47' 34.9"	46° 40' 3.2"	S	Rio Santa Catarina	CAPTAÇÃO EM CORPO DE ÁGUA (RIOS, LAGOAS NATURAIS ETC)	0,0005	Fazenda Palmeiras
31547	2020	CADASTRO EFETIVADO	---	---	JOSÉ GERALDO CAMPOS E OUTRO	16° 8' 19"	46° 51' 3"	S	Brejão	CAPTAÇÃO EM CORPO DE ÁGUA (RIOS, LAGOAS NATURAIS ETC)	0,0005	FAZENDA BREJÃO
31981	2020	CADASTRO EFETIVADO	---	---	GERALDO DOS REIS VASCONCELOS	18° 1' 46"	46° 32' 45"	S	CORREGO TUIU	CAPTAÇÃO EM CORPO DE ÁGUA (RIOS, LAGOAS NATURAIS ETC)	0,0005	FAZENDA MANABUIU
32004	2020	CADASTRO EFETIVADO	---	---	JOAO MAURICIO DE PAULA	18° 8' 34.66"	46° 13' 42.39"	S	AFLUENTE RIO DA PRATA	CAPTAÇÃO EM CORPO DE ÁGUA (RIOS, LAGOAS NATURAIS ETC)	0,0005	FAZENDA RANCHO ESTRELA DO PRATA



# PARECER TÉCNICO

## ÁGUA SUPERFICIAL

32007	2020	CADASTRO EFETIVADO	---	---	VILCO GONCALVES DE ANDRADE	18° 28' 36"	46° 15' 35"	S	COOREGO SANTIAGO	BARRAMENTO EM CURSO DE ÁGUA, SEM CAPTAÇÃO	0	FAZENDA MESTREA ANTONIO - LUGAR LOCA
32093	2020	CADASTRO EFETIVADO	---	---	PAULO OTAVIO DE QUEIROZ	18° 21' 40.7"	46° 17' 38.14"	S	Afluente do córrego Salitre	BARRAMENTO EM CURSO DE ÁGUA, SEM CAPTAÇÃO, PARA FINS DE REGULARIZAÇÃO DE VAZÃO	0	Fazenda Prata dos Netos
32753	2020	CADASTRO EFETIVADO	---	---	BERNADETE ÂNGELA DUTRA	16° 15' 50.78"	46° 56' 52.34"	S	Córrego Cachingó	CAPTAÇÃO EM CORPO DE ÁGUA (RIOS, LAGOAS NATURAIS ETC)	0,0005	FAZENDA CURRAL VELHO
32764	2020	CADASTRO EFETIVADO	---	---	AMIRO INÁCIO PEREIRA	16° 27' 32.92"	46° 31' 12.01"	S	Córrego Bálsamo	BARRAMENTO EM CURSO DE ÁGUA, SEM CAPTAÇÃO	0	FAZENDA PINOÇAO
33063	2020	CADASTRO EFETIVADO	---	---	RONICLEI TEIXEIRA DUARTE	17° 46' 20.93"	46° 9' 46.72"	S	Vereda Alegre	CAPTAÇÃO EM CORPO DE ÁGUA (RIOS, LAGOAS NATURAIS ETC)	0,0005	FAZENDA ALEGRE
33089	2020	CADASTRO EFETIVADO	---	---	RONICLEI TEIXEIRA DUARTE	17° 46' 19.53"	46° 9' 46.61"	S	Vereda Alegre	CAPTAÇÃO EM CORPO DE ÁGUA (RIOS, LAGOAS NATURAIS ETC)	0,0005	FAZENDA ALEGRE
33097	2020	CADASTRO EFETIVADO	---	---	RONICLEI TEIXEIRA DUARTE	17° 46' 19.88"	46° 9' 48.18"	S	Vereda Alegre	CAPTAÇÃO EM CORPO DE ÁGUA (RIOS, LAGOAS NATURAIS ETC)	0,0005	FAZENDA ALEGRE
33266	2020	CADASTRO EFETIVADO	---	---	CONSTRUTOR A IMPÉRIO LTDA.	18° 3' 43.99"	46° 40' 54.23"	S	RIO PARACATU	CAPTAÇÃO EM CORPO DE ÁGUA (RIOS, LAGOAS NATURAIS ETC)	0,0005	PAVIMENTAÇÃO ASFÁLTICA - LAGAMAR A SÃO BRÁS DE MINAS/MG
33293	2020	CADASTRO EFETIVADO	---	---	EDSON LUIZ MANI MARQUES E OUTROS	16° 26' 51"	46° 25' 18"	S	CÓRREGO DA EMA	CAPTAÇÃO EM CORPO DE ÁGUA (RIOS, LAGOAS NATURAIS ETC)	0,0005	FAZENDA EMA BRANCA
33359	2020	CADASTRO EFETIVADO	---	---	DIANA OLIVEIRA SILVA ARAUJO	18° 9' 33.32"	46° 47' 24.51"	S	CÓRREGO DA EMBURANA	CAPTAÇÃO EM CORPO DE ÁGUA (RIOS, LAGOAS NATURAIS ETC)	0,0005	FAZENDA EMBURANA
33376	2020	CADASTRO EFETIVADO	---	---	EDSON LUIZ MANI MARQUES E OUTROS	16° 26' 39"	46° 25' 24"	S	Córrego da EMA	CAPTAÇÃO EM BARRAMENTO EM CURSO DE ÁGUA, SEM REGULARIZAÇÃO DE VAZÃO	0,0005	FAZENDA EMA BRANCA
33378	2020	CADASTRO EFETIVADO	---	---	EDSON LUIZ MANI MARQUES E OUTROS	16° 26' 56.89"	46° 25' 15.17"	S	Córrego da Ema	BARRAMENTO EM CURSO DE ÁGUA, SEM CAPTAÇÃO	0	FAZENDA EMA BRANCA



# PARECER TÉCNICO

## ÁGUA SUPERFICIAL

34349	2020	CADASTRO EFETIVADO	---	---	ALCEBIADES JOSÉ DOS SANTOS	16° 59' 3"	46° 2' 24"	S	CORREGO LAGEADO	CAPTAÇÃO EM CORPO DE ÁGUA (RIOS, LAGOAS NATURAIS ETC)	0,0005	FAZENDA LAJEADO
35679	2020	CADASTRO EFETIVADO	---	---	JOSE EDUARDO SIMOES MENDONCA JUNIOR	17° 34' 51"	46° 17' 9"	S	RIBEIRÃO DO FEIO	CAPTAÇÃO EM CORPO DE ÁGUA (RIOS, LAGOAS NATURAIS ETC)	0,0005	FAZENDA SANTA BARBARA
35758	2020	CADASTRO EFETIVADO	---	---	ALTINO CORREA RIBEIRO	18° 12' 4.57"	46° 18' 43.86"	S	CÓRREGO CAPOEIRA	CAPTAÇÃO EM CORPO DE ÁGUA (RIOS, LAGOAS NATURAIS ETC)	0,0005	FAZENDA PRATA DOS NETOS MAT- 14.163
36214	2020	CADASTRO EFETIVADO	---	---	JOSE ALVES PEREIRA	16° 31' 39"	46° 26' 4"	S	GROTA DO CORREGO DO BEZERRO	CAPTAÇÃO EM CORPO DE ÁGUA (RIOS, LAGOAS NATURAIS ETC)	0,0005	PA MANGAL
36221	2020	CADASTRO EFETIVADO	---	---	JOEL MACHADO DINIZ	17° 58' 11.42"	46° 47' 11.72"	S	Córrego Taboquinha	CAPTAÇÃO EM CORPO DE ÁGUA (RIOS, LAGOAS NATURAIS ETC)	0,0005	FAZENDA SÃO BRÁS, CARNEIRO, RETIRO DA ROÇA E ARREPENDIDO
36233	2020	CADASTRO EFETIVADO	---	---	MARCIANO BORGES DE MELO	17° 54' 14.63"	46° 44' 16.34"	S	Córrego Meireles	CAPTAÇÃO EM CORPO DE ÁGUA (RIOS, LAGOAS NATURAIS ETC)	0,0005	FAZENDA SANTA CATARINA
36257	2020	CADASTRO EFETIVADO	---	---	LUIZ LOURENÇO AFONSO	17° 54' 43.41"	46° 51' 25.67"	S	Córrego sem nome	CAPTAÇÃO EM CORPO DE ÁGUA (RIOS, LAGOAS NATURAIS ETC)	0,0005	FAZENDA SALOBO
36304	2020	CADASTRO EFETIVADO	---	---	CELSO JOSÉ DE MELO	17° 58' 55"	46° 20' 57"	S	Afluente do Ribeirão Riachão	CAPTAÇÃO EM CORPO DE ÁGUA (RIOS, LAGOAS NATURAIS ETC)	0,0005	FAZENDA BICHO E SÃO LOURENÇO CACHOEIRA - MAT- 27160
36417	2020	CADASTRO EFETIVADO	---	---	NIVALDO BATISTA DA SILVA	17° 36' 30.52"	46° 13' 54"	S	VEREDA DO MARINHEIRO	CAPTAÇÃO EM CORPO DE ÁGUA (RIOS, LAGOAS NATURAIS ETC)	0,0005	FAZENDA SÃO JERÔNIMO
36898	2020	CADASTRO EFETIVADO	---	---	FRANCISCO ANTÔNIO DOMINGOS E OUTRA	17° 52' 57"	46° 25' 26"	S	Afluente direito do Córrego Tabocas	CAPTAÇÃO EM BARRAMENTO EM CURSO DE ÁGUA, C/ REGULARIZAÇÃO DE VAZÃO (ÁREA MÁX MENOR OU IGUAL 5.00 HA)	0,0005	FAZENDA MONTE VIDEO, CACHORRO, BUENOS AIRES E RETIRO MAT: 634
37186	2020	CADASTRO EFETIVADO	---	---	ANTONIO MARQUES DA SILVA	17° 54' 59.94"	46° 11' 59.82"	S	CÓRREGO DAS PONTES	CAPTAÇÃO EM CORPO DE ÁGUA (RIOS, LAGOAS NATURAIS ETC)	0,0005	FAZENDA PONTES
37438	2020	CADASTRO EFETIVADO	---	---	FRANCISCO GERALDO TRAJANO, JULIANA RABELO CARNEIRO TRAJANO, MATHEUS RABELO CARNEIRO TRAJANO E LARA	17° 34' 16.94"	46° 25' 4.44"	S	Vereda São Jerônimo	CAPTAÇÃO EM CORPO DE ÁGUA (RIOS, LAGOAS NATURAIS ETC)	0,0005	FAZENDA MORADA DO SOL



# PARECER TÉCNICO

## ÁGUA SUPERFICIAL

37743	2020	CADASTRO EFETIVADO	---	---	VANILDE DAS GRACAS SILVA	18° 0' 40.7"	46° 42' 41.8"	S	Córrego Extrema	CAPTAÇÃO EM CORPO DE ÁGUA (RIOS, LAGOAS NATURAIS ETC)	0,0005	Fazenda São Brás, lugar Extrema
37887	2020	CADASTRO EFETIVADO	---	---	VANDERLEI DIAS DE OLIVEIRA	18° 3' 27.3"	46° 9' 6.49"	S	Córrego dos Magalhães	CAPTAÇÃO EM CORPO DE ÁGUA (RIOS, LAGOAS NATURAIS ETC)	0,0005	FAZENDA ÁGUA BOA MATRICULA 26.114
37924	2020	CADASTRO EFETIVADO	---	---	AGROPECUÁRIA RIO PRETO LTDA	16° 40' 20"	46° 35' 53"	S	AFLUENTE DO RIO PRETO	CAPTAÇÃO EM CORPO DE ÁGUA (RIOS, LAGOAS NATURAIS ETC)	0,0005	FAZENDA BREJINHO LUGAR FOLHA LARGA
37952	2020	CADASTRO EFETIVADO	---	---	GERDAU ACOS LONGOS S.A.	17° 23' 8.37"	46° 23' 6.52"	S	Ribeirão da Anta	CAPTAÇÃO EM CORPO DE ÁGUA (RIOS, LAGOAS NATURAIS ETC)	0,0005	Fazenda Angélica - PC110
38250	2020	CADASTRO EFETIVADO	---	---	FRANCISCO CARLOS DA SILVA	17° 17' 55.73"	46° 51' 54.19"	S	Afluente MD do Córrego Rico	CAPTAÇÃO EM CORPO DE ÁGUA (RIOS, LAGOAS NATURAIS ETC)	0,0005	FAZENDA SOBRADO E FAZENDA LANDIM - GLEBA B
38491	2020	CADASTRO EFETIVADO	---	---	DILMAR GONÇALVES BATISTA	17° 31' 34.23"	46° 33' 4.37"	S	VEREDA DO PONTAL	CAPTAÇÃO EM CORPO DE ÁGUA (RIOS, LAGOAS NATURAIS ETC)	0,0005	FAZENDA PONTAL
38627	2020	CADASTRO EFETIVADO	---	---	ALBERTO ANTONIO ROQUE	18° 17' 43"	46° 7' 34"	S	CÓRREGO DO CRICÓ	CAPTAÇÃO EM CORPO DE ÁGUA (RIOS, LAGOAS NATURAIS ETC)	0,0005	FAZENDA SANTANA MAT-2.995
38639	2020	CADASTRO EFETIVADO	---	---	MÁRIO YOSHIHARU YAGI	18° 35' 35"	46° 17' 47"	S	AFLUENTE MARGEM DIREITA DO RIO DA PRATA	CAPTAÇÃO EM CORPO DE ÁGUA (RIOS, LAGOAS NATURAIS ETC)	0,0005	FAZENDA LEAL OU PRATA - MATRICULA 85.048
38641	2020	CADASTRO EFETIVADO	---	---	MÁRIO YOSHIHARU YAGI	18° 35' 43"	46° 17' 46"	S	AFLUENTE MARGEM DIREITA DO RIO DA PRATA	CAPTAÇÃO EM BARRAMENTO EM CURSO DE ÁGUA, C/ REGULARIZAÇÃO DE VAZÃO (ÁREA MÁX MENOR OU IGUAL 5,00 HA)	0,0005	FAZENDA LEAL OU PRATA - MATRICULA 85.048
38988	2020	CADASTRO EFETIVADO	---	---	MARCIO ANTONIO PEREIRA	18° 10' 56.3"	46° 48' 33.1"	S	Córrego Carrapato	CAPTAÇÃO EM CORPO DE ÁGUA (RIOS, LAGOAS NATURAIS ETC)	0,0005	Residencia
39062	2020	CADASTRO EFETIVADO	---	---	ELZA MOREIRA DA SILVA	17° 7' 13.87"	46° 24' 6.07"	S	Vereda Brejinho	CAPTAÇÃO EM CORPO DE ÁGUA (RIOS, LAGOAS NATURAIS ETC)	0,0005	P.A Santa Rosa lote 27
39561	2020	CADASTRO EFETIVADO	---	---	VILMAR GONÇALVES DE ANDRADE	18° 3' 41"	46° 22' 45"	S	CORREGO GERAIS	BARRAMENTO EM CURSO DE ÁGUA, SEM CAPTAÇÃO	0	FAZENDA GERAIS



# PARECER TÉCNICO

## ÁGUA SUPERFICIAL

39828	2020	CADASTRO EFETIVADO	---	---	AFONSO ALVES DE MENDONÇA	17° 47' 33"	46° 18' 16"	S	Afluente do rio da Prata - sem denominação	CAPTAÇÃO EM BARRAMENTO EM CURSO DE ÁGUA, SEM REGULARIZAÇÃO DE VAZÃO	0,0005	FAZENDA CANTINHO
39832	2020	CADASTRO EFETIVADO	---	---	JOAQUIM BISPO DE JESUS	17° 29' 32.04"	46° 33' 42.06"	S	Rio Paracatu	CAPTAÇÃO EM CORPO DE ÁGUA (RIOS, LAGOAS NATURAIS ETC)	0,0005	Fazenda Frederico
40249	2020	CADASTRO EFETIVADO	---	---	CARLOS ALBERTO ARAÚJO CALDAS	17° 15' 21.35"	46° 50' 31.46"	S	Córrego do Guerra	CAPTAÇÃO EM CORPO DE ÁGUA (RIOS, LAGOAS NATURAIS ETC)	0,0005	FAZENDA GUERRA
40914	2020	CADASTRO EFETIVADO	---	---	UNICAPA - UNIÃO DOS APLICADORES DE PAVIMENTO ASFALTICO LTDA	17° 9' 24"	46° 10' 36"	S	Rio Verde	CAPTAÇÃO EM CORPO DE ÁGUA (RIOS, LAGOAS NATURAIS ETC)	0,0005	Fazenda Marinheiro
40985	2020	CADASTRO EFETIVADO	---	---	DIVINO VICENTE DE ASSIS	17° 54' 11.55"	46° 31' 4.46"	S	CORREGO SEM DENOMINAÇÃO	CAPTAÇÃO EM BARRAMENTO EM CURSO DE ÁGUA, C/ REGULARIZAÇÃO DE VAZÃO (ÁREA MÁX MENOR OU IGUAL 5,00 HA)	0,0005	Fazenda Manabuiu, lugar Sargentinho
41358	2020	CADASTRO EFETIVADO	---	---	LUIZ HENRIQUE DE PAULA MENDONCA	17° 44' 13"	46° 10' 11"	S	Córrego Extrema	CAPTAÇÃO EM CORPO DE ÁGUA (RIOS, LAGOAS NATURAIS ETC)	0,0005	IMOVEL URBANO LOTE 03 E 04
41367	2020	CADASTRO EFETIVADO	---	---	CHINAYDER BELTRAO DA SILVA	18° 11' 1"	46° 20' 20"	S	NÃO IDENTIFICADO	CAPTAÇÃO EM CORPO DE ÁGUA (RIOS, LAGOAS NATURAIS ETC)	0,0005	FAZENDA RECONQUISTA
41672	2020	CADASTRO EFETIVADO	---	---	JULIANO GOMES FERREIRA	18° 7' 25"	46° 14' 29"	S	CÓRREGO NÃO IDENTIFICADO	CAPTAÇÃO EM CORPO DE ÁGUA (RIOS, LAGOAS NATURAIS ETC)	0,0005	FAZENDA PRATA DOS NETOS
41715	2020	CADASTRO EFETIVADO	---	---	ALMERIO OLIMPIO PEREIRA	18° 21' 34.3"	46° 19' 48.77"	S	SEM DENOMINAÇÃO	CAPTAÇÃO EM CORPO DE ÁGUA (RIOS, LAGOAS NATURAIS ETC)	0,0005	Fazenda Salitre Lugar Ema
41864	2020	CADASTRO EFETIVADO	---	---	MARIA DE FATIMA FERNANDES	18° 13' 45"	46° 19' 59"	S	CÓRREGO NÃO IDENTIFICADO	CAPTAÇÃO EM CORPO DE ÁGUA (RIOS, LAGOAS NATURAIS ETC)	0,0005	FAZENDA PRATA DOS NETOS
41885	2020	CADASTRO EFETIVADO	---	---	ADAUTTO PLINIO CALDAS RODRIGUES	18° 23' 48.46"	46° 17' 37.69"	S	SEM DENOMINAÇÃO	CAPTAÇÃO EM CORPO DE ÁGUA (RIOS, LAGOAS NATURAIS ETC)	0,0005	FAZENDA TOMAZINHO, LUGAR AREIAS
42219	2020	CADASTRO EFETIVADO	---	---	EDILENE GUIMARAES BORGES	17° 56' 7.55"	46° 35' 5.51"	S	Afluente esquerdo do Córrego Tapera	CAPTAÇÃO EM CORPO DE ÁGUA (RIOS, LAGOAS NATURAIS ETC)	0,0005	Fazenda Sargento, Manabuiu e Tapera



# PARECER TÉCNICO

## ÁGUA SUPERFICIAL

42360	2020	CADASTRO EFETIVADO	---	---	JOSÉ BENEDITO DE SOUSA	18° 4' 29.59"	46° 8' 1.49"	S	VEREDA DO BARREIRINHO	CAPTAÇÃO EM CORPO DE ÁGUA (RIOS, LAGOAS NATURAIS ETC)	0,0005	FAZENDA BARREIRO E ANDREQUICE LUGAR BARREIRO DOS VEADOS
42361	2020	CADASTRO EFETIVADO	---	---	JOSÉ BENEDITO DE SOUSA	18° 5' 23.76"	46° 8' 3.25"	S	VEREDA DO BARREIRINHO	CAPTAÇÃO EM CORPO DE ÁGUA (RIOS, LAGOAS NATURAIS ETC)	0,0005	FAZENDA BARREIRO E ANDREQUICE LUGAR BARREIRO DOS VEADOS
42625	2020	CADASTRO EFETIVADO	---	---	CLUBE CAMPESTRE ÁGUA LIMPA	17° 44' 27"	46° 9' 46"	S	RIBEIRÃO DA ESTREMA	CAPTAÇÃO EM CORPO DE ÁGUA (RIOS, LAGOAS NATURAIS ETC)	0,0005	CLUBE CAMPESTRE ÁGUA LIMPA
42634	2020	CADASTRO EFETIVADO	---	---	DACIO JOSÉ VELOSO E OUTROS	17° 35' 59.83"	46° 34' 22.89"	S	Córrego do Macaco	CAPTAÇÃO EM CORPO DE ÁGUA (RIOS, LAGOAS NATURAIS ETC)	0,0005	FAZENDA ALVORADA GLEBA 1
42698	2020	CADASTRO EFETIVADO	---	---	MARLUCE BRAGA MACIEL E CORREA E OUTRO	18° 11' 12"	46° 9' 13.3"	S	Rio Andrequicé	CAPTAÇÃO EM CORPO DE ÁGUA (RIOS, LAGOAS NATURAIS ETC)	0,0005	Fazenda Andrequicé
42744	2020	CADASTRO EFETIVADO	---	---	CALCARIO BOA VISTA LTDA	16° 10' 53"	46° 58' 8"	S	RIB POÇÕES DE SANTA CLARA	CAPTAÇÃO EM CORPO DE ÁGUA (RIOS, LAGOAS NATURAIS ETC)	0,0005	CALCARIO BOA VISTA
42863	2020	CADASTRO EFETIVADO	---	---	CLAUDIO DONISETI LUBITO	17° 50' 36.5"	46° 10' 21.3"	S	VEREDA DA SEDE	CAPTAÇÃO EM CORPO DE ÁGUA (RIOS, LAGOAS NATURAIS ETC)	0,0005	FAZENDAS CHAPADA E AGUA FRIA
42971	2020	CADASTRO EFETIVADO	---	---	LEANDRO NUNES DE MELO	16° 11' 35.87"	47° 9' 34.72"	S	AFLUENTE DO RIO PARACATU	CAPTAÇÃO EM CORPO DE ÁGUA (RIOS, LAGOAS NATURAIS ETC)	0,0005	FAZENDA CANTO
43059	2020	CADASTRO EFETIVADO	---	---	CLAUDIO DONISETI LUBITO	17° 50' 19.25"	46° 10' 41.57"	S	RIBEIRÃO FORMOSO	CAPTAÇÃO EM CORPO DE ÁGUA (RIOS, LAGOAS NATURAIS ETC)	0,0005	FAZENDAS CHAPADA E AGUA FRIA
43061	2020	CADASTRO EFETIVADO	---	---	CLAUDIO DONISETI LUBITO	17° 50' 32.94"	46° 10' 25.05"	S	VEREDA	CAPTAÇÃO EM CORPO DE ÁGUA (RIOS, LAGOAS NATURAIS ETC)	0,0005	FAZENDAS CHAPADA E AGUA FRIA
43213	2020	CADASTRO EFETIVADO	---	---	AGROPECUÁRIA ÂNGELUS LTDA ME	17° 17' 26.09"	46° 46' 0.98"	S	Córrego Angical	BARRAMENTO EM CURSO DE ÁGUA, SEM CAPTAÇÃO, PARA FINS DE REGULARIZAÇÃO DE VAZÃO	0	FAZENDA Córrego Rico e ÁGUA LIMPA
43214	2020	CADASTRO EFETIVADO	---	---	AGROPECUÁRIA ÂNGELUS LTDA ME	17° 17' 10.93"	46° 45' 43.02"	S	Córrego Angical	BARRAMENTO EM CURSO DE ÁGUA, SEM CAPTAÇÃO, PARA FINS DE REGULARIZAÇÃO DE VAZÃO	0	FAZENDA Córrego Rico e ÁGUA LIMPA



# PARECER TÉCNICO

## ÁGUA SUPERFICIAL

43215	2020	CADASTRO EFETIVADO	---	---	AGROPECUÁRIA ANGELUS LTDA ME	17° 17' 43.36"	46° 46' 9.47"	S	Córrego Angical	BARRAMENTO EM CURSO DE ÁGUA, SEM CAPTAÇÃO, PARA FINS DE REGULARIZAÇÃO DE VAZÃO	0	FAZENDA CÓRREGO RICO E ÁGUA LIMPA
43656	2020	CADASTRO EFETIVADO	---	---	JAZON GONÇALVES DUARTE	17° 59' 3"	46° 49' 22"	S	CÓRREGO INDAIAZINHO	CAPTAÇÃO EM CORPO DE ÁGUA (RIOS, LAGOAS NATURAIS ETC)	0,0005	FAZENDA SÃO BRAZ CARNEIRO LUGAR INDAIAZINHO
43666	2020	CADASTRO EFETIVADO	---	---	CELSO ANGELO DE REZENDE	18° 11' 12"	46° 9' 14"	S	CÓRREGO PINDAÍBAS	CAPTAÇÃO EM CORPO DE ÁGUA (RIOS, LAGOAS NATURAIS ETC)	0,0005	FAZENDA ANDREQUICE
43672	2020	CADASTRO EFETIVADO	---	---	AGROPECUÁRIA AREDA LTDA	17° 17' 11"	46° 53' 59"	S	Córrego Santa Isabel	CAPTAÇÃO EM CORPO DE ÁGUA (RIOS, LAGOAS NATURAIS ETC)	0,0005	Agropecuária Areda LTDA
43681	2020	CADASTRO EFETIVADO	---	---	GUSTAVO HENRIQUE MELO CARDOSO	18° 25' 23"	46° 23' 42"	S	CÓRREGO NÃO IDENTIFICADO	CAPTAÇÃO EM CORPO DE ÁGUA (RIOS, LAGOAS NATURAIS ETC)	0,0005	FAZENDA TRÊS BARRAS
43689	2020	CADASTRO EFETIVADO	---	---	GUSTAVO HENRIQUE MELO CARDOSO	18° 2' 23"	46° 23' 42"	S	CÓRREGO NÃO IDENTIFICADO	CAPTAÇÃO EM CORPO DE ÁGUA (RIOS, LAGOAS NATURAIS ETC)	0,0005	FAZENDA ONÇA
43779	2020	CADASTRO EFETIVADO	---	---	EGIR COMERCIAL LTDA	17° 27' 0.69"	46° 23' 57.39"	S	Vereda da Cava ou do Cedro	CAPTAÇÃO EM CORPO DE ÁGUA (RIOS, LAGOAS NATURAIS ETC)	0,0005	Egir Comercial Ltda
44062	2020	CADASTRO EFETIVADO	---	---	EMERSON TADEU LOBO MEDEIROS	17° 10' 11.06"	46° 7' 16.77"	S	Córrego Jenipapo	CAPTAÇÃO EM CORPO DE ÁGUA (RIOS, LAGOAS NATURAIS ETC)	0,0005	FAZENDA ALI BABA
44197	2020	CADASTRO EFETIVADO	---	---	PAULO HENRIQUE VIEIRA BRANDÃO	16° 16' 53.63"	46° 47' 28.42"	S	Afluente do Ribeirão Roncador	CAPTAÇÃO EM CORPO DE ÁGUA (RIOS, LAGOAS NATURAIS ETC)	0,0005	FAZENDA PALMEIRA
44713	2020	CADASTRO EFETIVADO	---	---	NIVALDO GONÇALVES DA SILVA	17° 31' 9"	46° 5' 1"	S	CÓRREGO RIBEIRÃO	CAPTAÇÃO EM CORPO DE ÁGUA (RIOS, LAGOAS NATURAIS ETC)	0,0005	FAZENDA VARGEM BONITA, LUGAR RETIRO
44790	2020	CADASTRO EFETIVADO	---	---	RENATO ALVES RIOS	16° 18' 14"	46° 52' 25"	S	GROTA CASCAVEL	BARRAMENTO EM CURSO DE ÁGUA, SEM CAPTAÇÃO, PARA FINS DE REGULARIZAÇÃO DE VAZÃO	0	GRANJA MANOEL JOSÉ CAXITO
45564	2020	CADASTRO EFETIVADO	---	---	TIAGO ELIAS DUARTE	16° 30' 6"	46° 27' 44"	S	Ribeirão Mamoneira	CAPTAÇÃO EM CORPO DE ÁGUA (RIOS, LAGOAS NATURAIS ETC)	0,0005	PA Mangal





# PARECER TÉCNICO

## ÁGUA SUPERFICIAL

46308	2020	CADASTRO EFETIVADO	---	---	JOAO BATISTA RAMOS	18° 16' 38"	46° 16' 1"	S	CÓRREGO DO TATU	CAPTAÇÃO EM CORPO DE ÁGUA (RIOS, LAGOAS NATURAIS ETC)	0,0005	FAZENDA PRATA DOS NETOS
46313	2020	CADASTRO EFETIVADO	---	---	EDSON DA SILVA MOTA	18° 13' 36"	46° 5' 35"	S	Córrego Andrequicé	CAPTAÇÃO EM CORPO DE ÁGUA (RIOS, LAGOAS NATURAIS ETC)	0,0005	FAZENDA ANDREQUICÉ
46587	2020	CADASTRO EFETIVADO	---	---	JOSÉ NEPOMUCEN O AMORIM	17° 47' 54.4"	46° 38' 25.8"	S	Afluente do Rio Paracatu	CAPTAÇÃO EM BARRAMENTO EM CURSO DE ÁGUA, SEM REGULARIZAÇÃO DE VAZÃO	0,0005	FAZENDA RETIRO DA ROÇA , LUGAR PALMEIRA
46596	2020	CADASTRO EFETIVADO	---	---	JOSÉ NEPOMUCEN O AMORIM	17° 47' 56.8"	46° 38' 29.3"	S	Afluente do Rio Paracatu	BARRAMENTO EM CURSO DE ÁGUA, SEM CAPTAÇÃO	0	FAZENDA RETIRO DA ROÇA , LUGAR PALMEIRA
46610	2020	CADASTRO EFETIVADO	---	---	CID AUGUSTO GOULART	18° 17' 49.82"	46° 3' 27.81"	S	SEM DENOMINAÇÃO	CAPTAÇÃO EM BARRAMENTO EM CURSO DE ÁGUA, SEM REGULARIZAÇÃO DE VAZÃO	0,0005	FAZENDA LAGOINHA
46743	2020	CADASTRO EFETIVADO	---	---	ALEXANDER ROSA DE CASTRO	17° 19' 30"	46° 7' 14"	S	CORREGO GURITA	CAPTAÇÃO EM CORPO DE ÁGUA (RIOS, LAGOAS NATURAIS ETC)	0,0005	FAZENDA CERCADO OU GURITA
46951	2020	CADASTRO EFETIVADO	---	---	HILDA JOSE FERNANDES PINHEIRO	18° 16' 56.84"	46° 15' 29.36"	S	Sem Denominação	CAPTAÇÃO EM CORPO DE ÁGUA (RIOS, LAGOAS NATURAIS ETC)	0,0005	Fazenda Larga
47451	2020	CADASTRO EFETIVADO	---	---	MANOEL GALVAO NETO	17° 56' 55.99"	46° 29' 50.21"	S	SEM DENOMINAÇÃO	CAPTAÇÃO EM CORPO DE ÁGUA (RIOS, LAGOAS NATURAIS ETC)	0,0005	Fazenda Manabuiu
47474	2020	CADASTRO EFETIVADO	---	---	VALDECI JOSÉ DOS SANTOS	18° 36' 1.11"	46° 18' 49.02"	S	Sem nome específico	BARRAMENTO EM CURSO DE ÁGUA, SEM CAPTAÇÃO, PARA FINS DE REGULARIZAÇÃO DE VAZÃO	0	FAZENDA GIGANTE LEAL OU PRATA - MAT 83.037
47768	2020	CADASTRO EFETIVADO	---	---	JOSÉ LUCIO TRAJANO E OUTROS	17° 42' 3"	46° 20' 44"	S	Prata	CAPTAÇÃO EM CORPO DE ÁGUA (RIOS, LAGOAS NATURAIS ETC)	0,0005	FAZENDA BURITI - MATRÍCULAS: 37.712 E 37.711
47779	2020	CADASTRO EFETIVADO	---	---	JOAO DONIZETTI QUEIROZ	18° 28' 51.51"	46° 21' 8.35"	S	Corrego Tiririca	CAPTAÇÃO EM CORPO DE ÁGUA (RIOS, LAGOAS NATURAIS ETC)	0,0005	FAZENDA TERRA RICA - MATRÍCULAS 14.725, 16.052
47953	2020	CADASTRO EFETIVADO	---	---	ALICE TEIXEIRA DE ARAUJO	17° 58' 6.57"	46° 39' 19.78"	S	Barramento sem denominação	CAPTAÇÃO EM BARRAMENTO EM CURSO DE ÁGUA, SEM REGULARIZAÇÃO DE VAZÃO	0,0005	Fazenda Riacho do Ouro



# PARECER TÉCNICO

## ÁGUA SUPERFICIAL

47969	2020	CADASTRO EFETIVADO	---	---	MAMONEIRA AGROPASTOR IL S/A	16° 35' 17"	46° 29' 32"	S	Córrego do Urubu	BARRAMENTO EM CURSO DE ÁGUA, SEM CAPTAÇÃO	0	MAMONEIRA AGROPASTORIL S/A
47974	2020	CADASTRO EFETIVADO	---	---	MAMONEIRA AGROPASTOR IL S/A	16° 35' 13"	46° 28' 25"	S	Córrego Sem Nome Afluente do Córrego Mamoneira	BARRAMENTO EM CURSO DE ÁGUA, SEM CAPTAÇÃO	0	MAMONEIRA AGROPASTORIL S/A
47975	2020	CADASTRO EFETIVADO	---	---	MAMONEIRA AGROPASTOR IL S/A	16° 34' 13"	46° 27' 13"	S	Córrego Sem Nome Afluente do Córrego Jaboticaba	BARRAMENTO EM CURSO DE ÁGUA, SEM CAPTAÇÃO	0	MAMONEIRA AGROPASTORIL S/A
47976	2020	CADASTRO EFETIVADO	---	---	MAMONEIRA AGROPASTOR IL S/A	16° 34' 40"	46° 28' 17"	S	Córrego Sem Nome Afluente do Córrego Jaboticaba	BARRAMENTO EM CURSO DE ÁGUA, SEM CAPTAÇÃO	0	MAMONEIRA AGROPASTORIL S/A
47977	2020	CADASTRO EFETIVADO	---	---	MAMONEIRA AGROPASTOR IL S/A	16° 33' 42"	46° 28' 20"	S	Córrego Sussuarana	BARRAMENTO EM CURSO DE ÁGUA, SEM CAPTAÇÃO	0	MAMONEIRA AGROPASTORIL S/A
47978	2020	CADASTRO EFETIVADO	---	---	MAMONEIRA AGROPASTOR IL S/A	16° 36' 35"	46° 27' 10"	S	Córrego sem Nome Afluente do Córrego Garapa	BARRAMENTO EM CURSO DE ÁGUA, SEM CAPTAÇÃO	0	MAMONEIRA AGROPASTORIL S/A
48401	2020	CADASTRO EFETIVADO	---	---	MINERAÇÃO NEVES E TRANSPORTE S LTDA ME E OUTRA	17° 39' 28.87"	46° 21' 58.94"	S	RODA D ÁGUA	CAPTAÇÃO EM CORPO DE ÁGUA (RIOS, LAGOAS NATURAIS ETC)	0,0005	FAZENDA GAMELEIRA, LUGAR BRASIL E NEVES - DNPM 830205/2011 E 830206/2011
48414	2020	CADASTRO EFETIVADO	---	---	ANTONIO GILBERTO RIBEIRO DE CASTRO	17° 25' 28.11"	46° 23' 20.54"	S	VEREDA DA SEDE	CAPTAÇÃO EM CORPO DE ÁGUA (RIOS, LAGOAS NATURAIS ETC)	0,0005	Fazenda Santa Helena
48505	2020	CADASTRO EFETIVADO	---	---	ANTONIO GILBERTO RIBEIRO DE CASTRO	17° 24' 6.81"	46° 22' 28.66"	S	VEREDA DA DIVISA	CAPTAÇÃO EM CORPO DE ÁGUA (RIOS, LAGOAS NATURAIS ETC)	0,0005	Fazenda Santa Helena
48672	2020	CADASTRO EFETIVADO	---	---	CELIO CEZAR LUIS BRAGA	18° 16' 46"	46° 8' 56"	S	CÓRREGO RETIRINHO	CAPTAÇÃO EM CORPO DE ÁGUA (RIOS, LAGOAS NATURAIS ETC)	0,0005	FAZENDA SACO DOS BOIS
48695	2020	CADASTRO EFETIVADO	---	---	PAULO MENDES TRIGUEIRO	18° 9' 57.37"	46° 18' 48.77"	S	Afluente esquerdo do córrego da areia	CAPTAÇÃO EM CORPO DE ÁGUA (RIOS, LAGOAS NATURAIS ETC)	0,0005	FAZENDA NOSSA SENHORA APARECIDA (MAT.: 30.252)
49096	2020	CADASTRO EFETIVADO	---	---	LUIS CARLOS CRUZEIRO	17° 41' 16.79"	46° 13' 37.42"	S	córrego extrema	CAPTAÇÃO EM CORPO DE ÁGUA (RIOS, LAGOAS NATURAIS ETC)	0,0005	sítio boa vista



# PARECER TÉCNICO

## ÁGUA SUPERFICIAL

49357	2020	CADASTRO EFETIVADO	---	---	CAMILA DE MELO CRUZ MOURA	16° 49' 52.79"	45° 57' 50.44"	S	Córrego do Cotovelo	CAPTAÇÃO EM CORPO DE ÁGUA (RIOS, LAGOAS NATURAIS ETC)	0,0005	Parcela Rural 85
49876	2020	CADASTRO EFETIVADO	---	---	VANTUIR JOSÉ TEIXEIRA	16° 28' 53.42"	46° 32' 11.28"	S	Corrego da Taboca	CAPTAÇÃO EM CORPO DE ÁGUA (RIOS, LAGOAS NATURAIS ETC)	0,0005	VANTUIR JOSÉ TEIXEIRA
50458	2020	CADASTRO EFETIVADO	---	---	ELIAS FERREIRA CAIXETA E OUTRA	17° 36' 1.35"	46° 34' 20.1"	S	Afluente do Paracatu	CAPTAÇÃO EM BARRAMENTO EM CURSO DE ÁGUA, C/ REGULARIZAÇÃO DE VAZÃO (ÁREA MÁX MENOR OU IGUAL 5,00 HA)	0,0005	FAZENDA PONTAL, LUGAR VARGEM REDONDA OU FAZENDA ALVORADA (5665 E 25)
50459	2020	CADASTRO EFETIVADO	---	---	ELIAS FERREIRA CAIXETA E OUTRA	17° 36' 1.87"	46° 34' 21.02"	S	Afluente Rio Paracatu- RODA D'ÁGUA	CAPTAÇÃO EM CORPO DE ÁGUA (RIOS, LAGOAS NATURAIS ETC)	0,0005	FAZENDA PONTAL, LUGAR VARGEM REDONDA OU FAZENDA ALVORADA (5665 E 25)
50472	2020	CADASTRO EFETIVADO	---	---	ELIAS FERREIRA CAIXETA E OUTRA	17° 24' 20.12"	46° 27' 43.41"	S	Afluente do Rio Paracatu - Barramento 3	BARRAMENTO EM CURSO DE ÁGUA, SEM CAPTAÇÃO, PARA FINS DE REGULARIZAÇÃO DE VAZÃO	0	FAZENDA SEGREDO, BARRA E MANGA (matriculas 27802, 44604 e 37797)
50475	2020	CADASTRO EFETIVADO	---	---	ELIAS FERREIRA CAIXETA E OUTRA	17° 24' 22.41"	46° 27' 19.82"	S	Afluente do Rio Paracatu - BARRAMENTO 2	CAPTAÇÃO EM BARRAMENTO EM CURSO DE ÁGUA, SEM REGULARIZAÇÃO DE VAZÃO	0,0005	FAZENDA SEGREDO, BARRA E MANGA (matriculas 27802, 44604 e 37797)
50477	2020	CADASTRO EFETIVADO	---	---	ELIAS FERREIRA CAIXETA E OUTRA	17° 25' 25.24"	46° 27' 55.82"	S	Afluente do Rio Paracatu - Roda d'água	CAPTAÇÃO EM CORPO DE ÁGUA (RIOS, LAGOAS NATURAIS ETC)	0,0005	FAZENDA SEGREDO, BARRA E MANGA (matriculas 27802, 44604 e 37797)
50478	2020	CADASTRO EFETIVADO	---	---	ELIAS FERREIRA CAIXETA E OUTRA	17° 26' 13.3"	46° 27' 1.5"	S	Afluente do Rio Paracatu - captação M1	CAPTAÇÃO EM CORPO DE ÁGUA (RIOS, LAGOAS NATURAIS ETC)	0,0005	FAZENDA SEGREDO, BARRA E MANGA (matriculas 27802, 44604 e 37797)
50481	2020	CADASTRO EFETIVADO	---	---	ELIAS FERREIRA CAIXETA E OUTRA	17° 26' 21.88"	46° 26' 24.35"	S	Afluente do Rio Paracatu - captação M2	CAPTAÇÃO EM CORPO DE ÁGUA (RIOS, LAGOAS NATURAIS ETC)	0,0005	FAZENDA SEGREDO, BARRA E MANGA (matriculas 27802, 44604 e 37797)
50483	2020	CADASTRO EFETIVADO	---	---	ELIAS FERREIRA CAIXETA E OUTRA	17° 27' 35"	46° 26' 12"	S	Afluente do Rio Paracatu - barragem S	BARRAMENTO EM CURSO DE ÁGUA, SEM CAPTAÇÃO	0	FAZENDA SEGREDO, BARRA E MANGA (matriculas 27802, 44604 e 37797)
50988	2020	CADASTRO EFETIVADO	---	---	CIRO INACIO BENDER	18° 2' 19"	46° 25' 13"	S	Corrego Riachão	CAPTAÇÃO EM CORPO DE ÁGUA (RIOS, LAGOAS NATURAIS ETC)	0,0005	Ciro Inacio
51083	2020	CADASTRO EFETIVADO	---	---	NEXA RECURSOS MINERAIS S.A.	18° 3' 16.43"	46° 55' 35.31"	S	Córrego Carranca	CAPTAÇÃO EM CORPO DE ÁGUA (RIOS, LAGOAS NATURAIS ETC)	0,0005	Vazante Exploração



# PARECER TÉCNICO

## ÁGUA SUPERFICIAL

51268	2020	CADASTRO EFETIVADO	---	---	ILMA ALVES DINIZ CAIXETA	18° 0' 7"	46° 25' 17"	S	GROTA D ÁGUA	CAPTAÇÃO EM CORPO DE ÁGUA (RIOS, LAGOAS NATURAIS ETC)	0,0005	FAZENDA BARREIRO - LUGAR VEREDA
51271	2020	CADASTRO EFETIVADO	---	---	ILMA ALVES DINIZ CAIXETA	18° 0' 2.44"	46° 25' 23.83"	S	CÓRREGO DA VEREDA	CAPTAÇÃO EM CORPO DE ÁGUA (RIOS, LAGOAS NATURAIS ETC)	0,0005	FAZENDA BARREIRO - LUGAR VEREDA
51276	2020	CADASTRO EFETIVADO	---	---	ILMA ALVES DINIZ CAIXETA	18° 0' 4.5"	46° 25' 23.94"	S	CÓRREGO DA VEREDA	CAPTAÇÃO EM CORPO DE ÁGUA (RIOS, LAGOAS NATURAIS ETC)	0,0005	FAZENDA BARREIRO - LUGAR VEREDA
51301	2020	CADASTRO EFETIVADO	---	---	ILMA ALVES DINIZ CAIXETA	17° 59' 50"	46° 25' 25"	S	GROTA D ÁGUA	CAPTAÇÃO EM CORPO DE ÁGUA (RIOS, LAGOAS NATURAIS ETC)	0,0005	FAZENDA BARREIRO - LUGAR VEREDA
51567	2020	CADASTRO EFETIVADO	---	---	GERALDO MAGELA CAMPOS DE ABREU	16° 57' 29"	46° 3' 37"	S	Córrego Pedra Fincada	CAPTAÇÃO EM CORPO DE ÁGUA (RIOS, LAGOAS NATURAIS ETC)	0,0005	FAZENDA GLEBA DA BARRA PEDRA FINCADA III
51998	2020	CADASTRO EFETIVADO	---	---	GILBERTO MARTINS DA SILVA SOUZA	17° 40' 11.9"	46° 17' 3.7"	S	poço tubular	CAPTAÇÃO EM CORPO DE ÁGUA (RIOS, LAGOAS NATURAIS ETC)	0,0005	fazenda são miguel
52051	2020	CADASTRO EFETIVADO	---	---	SILVIO MOREIRA CRUVINEL	17° 18' 9"	46° 46' 3"	S	Córrego Angical	CAPTAÇÃO EM CORPO DE ÁGUA (RIOS, LAGOAS NATURAIS ETC)	0,0005	SITIO SANTA MARIA
52062	2020	CADASTRO EFETIVADO	---	---	SILVIO MOREIRA CRUVINEL	17° 17' 56"	46° 46' 9"	S	Córrego Angical	CAPTAÇÃO EM CORPO DE ÁGUA (RIOS, LAGOAS NATURAIS ETC)	0,0005	SITIO SANTA MARIA
52066	2020	CADASTRO EFETIVADO	---	---	SILVIO MOREIRA CRUVINEL	17° 18' 2"	46° 46' 3"	S	Córrego Angical	CAPTAÇÃO EM CORPO DE ÁGUA (RIOS, LAGOAS NATURAIS ETC)	0,0005	SITIO SANTA MARIA
52073	2020	CADASTRO EFETIVADO	---	---	EDNA DA SILVA MOTA	18° 13' 41"	46° 5' 33"	S	CORREGO DESCONHECIDO	CAPTAÇÃO EM CORPO DE ÁGUA (RIOS, LAGOAS NATURAIS ETC)	0,0005	FAZENDA ANDREQUICÉ
52868	2020	CADASTRO EFETIVADO	---	---	JOSE CARLOS DE FREITAS	17° 40' 30"	46° 21' 2"	S	Vereda da Sede	CAPTAÇÃO EM CORPO DE ÁGUA (RIOS, LAGOAS NATURAIS ETC)	0,0005	FAZENDA BURITI
54051	2020	CADASTRO EFETIVADO	---	---	JOSE LUIZ CARDOSO	16° 28' 22"	46° 55' 17"	S	Ribeirão do Brejo	CAPTAÇÃO EM CORPO DE ÁGUA (RIOS, LAGOAS NATURAIS ETC)	0,0005	Rancho Santa Helena



# PARECER TÉCNICO

## ÁGUA SUPERFICIAL

54294	2020	CADASTRO EFETIVADO	---	---	EDUARDO JOSE JESUINO DE QUEIROZ	18° 17' 24"	46° 18' 31"	S	CÓRREGO DO BARREIRO	CAPTAÇÃO EM CORPO DE ÁGUA (RIOS, LAGOAS NATURAIS ETC)	0,0005	FAZENDA PRATA DOS NETOS
55011	2020	CADASTRO EFETIVADO	---	---	BALTAZAR EZEQUIEL DE SANTANA	18° 13' 51"	46° 15' 40"	S	SEM NOME	CAPTAÇÃO EM BARRAMENTO EM CURSO DE ÁGUA, SEM REGULARIZAÇÃO DE VAZÃO	0,0005	FAZENDA PRATA DOS NETOS
55042	2020	CADASTRO EFETIVADO	---	---	GASPAR NILSON DE SANTANA	18° 13' 51"	46° 15' 40"	S	SEM NOME	CAPTAÇÃO EM BARRAMENTO EM CURSO DE ÁGUA, SEM REGULARIZAÇÃO DE VAZÃO	0,0005	FAZENDA PRATA DOS NETOS
55837	2020	CADASTRO EFETIVADO	---	---	VALDEMIR JOAO CUSTODIO	18° 18' 1"	46° 18' 16"	S	CÓRREGO BARREIRO	CAPTAÇÃO EM CORPO DE ÁGUA (RIOS, LAGOAS NATURAIS ETC)	0,0005	FAZENDA PRATA DOS NETOS
56005	2020	CADASTRO EFETIVADO	---	---	GILMAR CARNEIRO DE LIMA	18° 6' 25.92"	46° 56' 46.46"	S	CÓRREGO GUARIROBA	CAPTAÇÃO EM CORPO DE ÁGUA (RIOS, LAGOAS NATURAIS ETC)	0,0005	FAZENDA GUARIROBA
56007	2020	CADASTRO EFETIVADO	---	---	GILMAR CARNEIRO DE LIMA	18° 6' 25.92"	46° 56' 46.46"	S	CÓRREGO GUARIROBA	CAPTAÇÃO EM CORPO DE ÁGUA (RIOS, LAGOAS NATURAIS ETC)	0,0005	FAZENDA GUARIROBA
56153	2020	CADASTRO EFETIVADO	---	---	MONARA FERNANDES PAULA BRAGA	17° 45' 8"	46° 36' 1"	S	Ribeirão Santa Catarina	CAPTAÇÃO EM CORPO DE ÁGUA (RIOS, LAGOAS NATURAIS ETC)	0,0005	Fazenda Entre Rios ( 9.663)
56174	2020	CADASTRO EFETIVADO	---	---	ANDREIA RODRIGUES DE SOUZA	17° 15' 44.14"	46° 11' 50.28"	S	RIO VERDE	CAPTAÇÃO EM CORPO DE ÁGUA (RIOS, LAGOAS NATURAIS ETC)	0,0005	FAZENDA BOCAINA
56202	2020	CADASTRO EFETIVADO	---	---	JOÃO SALVADOR DO COUTO E OUTRA	17° 47' 11.13"	46° 12' 54.61"	S	RIBEIRÃO DOS ÔRFÃOS	CAPTAÇÃO EM CORPO DE ÁGUA (RIOS, LAGOAS NATURAIS ETC)	0,0005	FAZENDA RIBEIRÃO E BURITI E FAZENDA BURITI E ALEGRE (MATRICULAS 26.517 E 4.265)
56255	2020	CADASTRO EFETIVADO	---	---	GILVAN FERREIRA MACHADOS	16° 3' 58"	46° 44' 34"	S	CORREGO BURITIZINHO	CAPTAÇÃO EM CORPO DE ÁGUA (RIOS, LAGOAS NATURAIS ETC)	0,0005	FAZENDA DOIS IRMÃOS
56784	2020	CADASTRO EFETIVADO	---	---	DIRCEU JÚLIO GATTO E OUTRA	16° 20' 44.6"	47° 11' 6.49"	S	Córrego Marroeiro	BARRAMENTO EM CURSO DE ÁGUA, SEM CAPTAÇÃO	0	FAZENDA BURITI, CANTO, CATINGUEIRO, FORENSE, VARGINHA E ITAPITOCAI
56786	2020	CADASTRO EFETIVADO	---	---	DIRCEU JÚLIO GATTO E OUTRA	16° 20' 59.61"	47° 11' 17.34"	S	Córrego Marroeiro	BARRAMENTO EM CURSO DE ÁGUA, SEM CAPTAÇÃO	0	FAZENDA BURITI, CANTO, CATINGUEIRO, FORENSE, VARGINHA E ITAPITOCAI



# PARECER TÉCNICO

## ÁGUA SUPERFICIAL

56789	2020	CADASTRO EFETIVADO	---	---	DIRCEU JÚLIO GATTO E OUTRA	16° 18' 58.75"	47° 13' 52.64"	S	Afluente do Córrego Tubi	CAPTAÇÃO EM CORPO DE ÁGUA (RIOS, LAGOAS NATURAIS ETC)	0,0005	FAZENDA BURITI, CANTO, CATINGUEIRO, FORENSE, VARGINHA E ITAPITOCAI
56790	2020	CADASTRO EFETIVADO	---	---	DIRCEU JÚLIO GATTO E OUTRA	16° 19' 19.38"	47° 13' 11.18"	S	Córrego Tubi	CAPTAÇÃO EM CORPO DE ÁGUA (RIOS, LAGOAS NATURAIS ETC)	0,0005	FAZENDA BURITI, CANTO, CATINGUEIRO, FORENSE, VARGINHA E ITAPITOCAI
57140	2020	CADASTRO EFETIVADO	---	---	MEI CAMARGO DE PAULA E OUTRO	18° 3' 57.33"	46° 19' 38.17"	S	RIO DO PEIXE	CAPTAÇÃO EM CORPO DE ÁGUA (RIOS, LAGOAS NATURAIS ETC)	0,0005	FAZENDA CONQUISTA - MAT 14.697
57400	2020	CADASTRO EFETIVADO	---	---	OSMAR ALVES DOS REIS	18° 1' 4.44"	46° 38' 12.05"	S	Córrego da Boa Vista	CAPTAÇÃO EM CORPO DE ÁGUA (RIOS, LAGOAS NATURAIS ETC)	0,0005	FAZENDA SÃO BRÁS MAT-28798
57483	2020	CADASTRO EFETIVADO	---	---	ELIO DONIZETE PEREIRA	18° 24' 5"	46° 22' 13"	S	CORREGO DA AREIA	CAPTAÇÃO EM BARRAMENTO EM CURSO DE ÁGUA, SEM REGULARIZAÇÃO DE VAZÃO	0,0005	FAZENDA SERRINHA
57489	2020	CADASTRO EFETIVADO	---	---	NELSON MOREIRA DOS SANTOS	18° 17' 16"	46° 20' 6"	S	SEM NOME	CAPTAÇÃO EM BARRAMENTO EM CURSO DE ÁGUA, SEM REGULARIZAÇÃO DE VAZÃO	0,0005	FAZENDA PRATA DOS NETOS
57592	2020	CADASTRO EFETIVADO	---	---	JOSE AUGUSTO NETO	18° 1' 44"	46° 25' 13"	S	CORREGO XAVIER	CAPTAÇÃO EM CORPO DE ÁGUA (RIOS, LAGOAS NATURAIS ETC)	0,0005	FAZENDA SAO PEDRO
58010	2020	CADASTRO EFETIVADO	---	---	FAUSTO DE CAMPOS COSTA E OUTROS	16° 32' 44.79"	46° 42' 42.86"	S	AFLUENTE CORREGO DO LIMOEIRO	CAPTAÇÃO EM BARRAMENTO EM CURSO DE ÁGUA, C/ REGULARIZAÇÃO DE VAZÃO (ÁREA MÁX MENOR OU IGUAL 5,00 HA)	0,0005	FAZENDA RETIRO DO BUQUEIRÃO
58379	2020	CADASTRO EFETIVADO	---	---	CLAUDIO LUIZ BRAGA	18° 12' 23"	46° 9' 14"	S	CÓRREGO DA TAPERA	CAPTAÇÃO EM CORPO DE ÁGUA (RIOS, LAGOAS NATURAIS ETC)	0,0005	FAZENDA ANDREQUICE
58419	2020	CADASTRO EFETIVADO	---	---	RODRIGO SOUTO DE ANDRADE	16° 55' 26"	46° 0' 2"	S	Córrego do Mocambinho	CAPTAÇÃO EM CORPO DE ÁGUA (RIOS, LAGOAS NATURAIS ETC)	0,0005	FAZ MACAUBA
58601	2020	CADASTRO EFETIVADO	---	---	GILMAR ALVES TORRES	17° 43' 55.66"	46° 16' 31.38"	S	RIBEIRÃO DOS ÓRFÃOS	CAPTAÇÃO EM CORPO DE ÁGUA (RIOS, LAGOAS NATURAIS ETC)	0,0005	Sítio Aroeira Centenária
59759	2020	CADASTRO EFETIVADO	---	---	JOSÉ VICENTE GOMES TEIXEIRA	17° 44' 25.9"	46° 20' 3.83"	S	Córrego Fundo	CAPTAÇÃO EM CORPO DE ÁGUA (RIOS, LAGOAS NATURAIS ETC)	0,0005	FAZENDA PERI -PERI, MATRÍCULA 11.561



# PARECER TÉCNICO

## ÁGUA SUPERFICIAL

60005	2020	CADASTRO EFETIVADO	---	---	ALEXANDRE ARAUJO DE RESENDE	17° 27' 24"	46° 38' 25"	S	CÓRREGO SANTO ANTÔNIO AFLUENTE DO CÓRREGO CONCEIÇÃO	CAPTAÇÃO EM CORPO DE ÁGUA (RIOS, LAGOAS NATURAIS ETC)	0,0005	FAZENDA VÁRZEA BONITA E SÃO MIGUEL
60006	2020	CADASTRO EFETIVADO	---	---	ALEXANDRE ARAUJO DE RESENDE	17° 29' 1.4"	46° 37' 15.7"	S	CÓRREGO DA VEREDA DO MEIO AFLUENTE DO CÓRREGO CONCEIÇÃO	BARRAMENTO EM CURSO DE ÁGUA, SEM CAPTAÇÃO	0	FAZENDA VÁRZEA BONITA E SÃO MIGUEL
60007	2020	CADASTRO EFETIVADO	---	---	ALEXANDRE ARAUJO DE RESENDE	17° 26' 48.7"	46° 38' 45.4"	S	CÓRREGO VEREDA DA EXTREMA AFLUENTE DO CÓRREGO SANTO ANTÔNIO	BARRAMENTO EM CURSO DE ÁGUA, SEM CAPTAÇÃO	0	FAZENDA VÁRZEA BONITA E SÃO MIGUEL
60008	2020	CADASTRO EFETIVADO	---	---	ALEXANDRE ARAUJO DE RESENDE	17° 27' 7.5"	46° 39' 7.1"	S	CÓRREGO DO POÇÃO AFLUENTE DO CÓRREGO SANTO ANTÔNIO	BARRAMENTO EM CURSO DE ÁGUA, SEM CAPTAÇÃO	0	FAZENDA VÁRZEA BONITA E SÃO MIGUEL
60009	2020	CADASTRO EFETIVADO	---	---	ALEXANDRE ARAUJO DE RESENDE	17° 27' 12.8"	46° 39' 46"	S	CÓRREGO DO POÇÃO AFLUENTE DO CÓRREGO SANTO ANTÔNIO	BARRAMENTO EM CURSO DE ÁGUA, SEM CAPTAÇÃO	0	FAZENDA VÁRZEA BONITA E SÃO MIGUEL
60577	2020	CADASTRO EFETIVADO	---	---	TÂNIA MARA GARCIA E OUTRA	17° 13' 47.12"	46° 8' 59.78"	S	CÓRREGO BOCAINA	CAPTAÇÃO EM CORPO DE ÁGUA (RIOS, LAGOAS NATURAIS ETC)	0,0005	FAZENDA BOCAINA
26	2021	CADASTRO EFETIVADO	---	---	VANISO JACINTO DOS REIS	18° 9' 57.5"	46° 48' 18.7"	S	Córrego do Macaco	CAPTAÇÃO EM CORPO DE ÁGUA (RIOS, LAGOAS NATURAIS ETC)	0,0005	Fazenda Carrapato, lugar Emburana
82	2021	CADASTRO EFETIVADO	---	---	JOSÉ LOURENÇO DE MELO	18° 21' 54"	46° 25' 6"	S	CORREGP DA CHACARÁ	CAPTAÇÃO EM CORPO DE ÁGUA (RIOS, LAGOAS NATURAIS ETC)	0,0005	JOSÉ LOURENÇO DE MELO - FAZENDA SANTA FÉ
94	2021	CADASTRO EFETIVADO	---	---	GERALDA MARIA DE JESUS	18° 0' 34"	46° 20' 51"	S	NÃO IDENTIFICADO	CAPTAÇÃO EM CORPO DE ÁGUA (RIOS, LAGOAS NATURAIS ETC)	0,0005	FAZENDA SANTO ANTÔNIO
373	2021	CADASTRO EFETIVADO	---	---	EMBRAURB - EMPRESA BRASILEIRA DE URBANIZAÇÃO LTDA E OUTRO	16° 48' 51"	46° 24' 40"	S	CORREGO MUZELO	BARRAMENTO EM CURSO DE ÁGUA, SEM CAPTAÇÃO	0	EMBRAURB - EMPRESA BRASILEIRA DE URBANIZAÇÃO LTDA E OUTRO / FAZ NOVA GABIANO E FAZENDA BURITI VELHO
375	2021	CADASTRO EFETIVADO	---	---	EMBRAURB - EMPRESA BRASILEIRA DE URBANIZAÇÃO LTDA E OUTRO	16° 50' 8"	46° 23' 25"	S	CORREGO MURZELO	BARRAMENTO EM CURSO DE ÁGUA, SEM CAPTAÇÃO	0	EMBRAURB - EMPRESA BRASILEIRA DE URBANIZAÇÃO LTDA E OUTRO / FAZ NOVA GABIANO E FAZENDA BURITI VELHO
377	2021	CADASTRO EFETIVADO	---	---	EMBRAURB - EMPRESA BRASILEIRA DE URBANIZAÇÃO LTDA E OUTRO	16° 48' 51"	46° 24' 54"	S	CORREGO MURZELO	BARRAMENTO EM CURSO DE ÁGUA, SEM CAPTAÇÃO	0	EMBRAURB - EMPRESA BRASILEIRA DE URBANIZAÇÃO LTDA E OUTRO / FAZ NOVA GABIANO E FAZENDA BURITI VELHO



# PARECER TÉCNICO

## ÁGUA SUPERFICIAL

379	2021	CADASTRO EFETIVADO	---	---	EMBRAURB - EMPRESA BRASILEIRA DE URBANIZAÇÃO LTDA E OUTRO	16° 48' 56"	46° 24' 42"	S	CORREGO MURZELO	BARRAMENTO EM CURSO DE ÁGUA, SEM CAPTAÇÃO	0	EMBRAURB - EMPRESA BRASILEIRA DE URBANIZAÇÃO LTDA E OUTRO / FAZ NOVA GABIANO E FAZENDA BURITI VELHO
418	2021	CADASTRO EFETIVADO	---	---	EULER GOMES DE PAULA	17° 44' 19"	46° 17' 57"	S	CORREGO DOS MACACOS	CAPTAÇÃO EM BARRAMENTO EM CURSO DE ÁGUA, SEM REGULARIZAÇÃO DE VAZÃO	0,0005	LOTE 37 - RURALMINAS I
451	2021	CADASTRO EFETIVADO	---	---	JOAQUIM JACINTO DOS SANTOS	16° 38' 14.93"	46° 37' 41.4"	S	Represa natural	CAPTAÇÃO EM CORPO DE ÁGUA (RIOS, LAGOAS NATURAIS ETC)	0,0005	Fazenda Unai
479	2021	CADASTRO EFETIVADO	---	---	ALIPIO JACINTO DE SOUZA	18° 2' 53"	46° 34' 2"	S	CÓRREGO VEREDA FUNDA	CAPTAÇÃO EM CORPO DE ÁGUA (RIOS, LAGOAS NATURAIS ETC)	0,0005	FAZENDA MANABUIU
480	2021	CADASTRO EFETIVADO	---	---	JACINTO ARAUJO QUEIROZ	18° 29' 17"	46° 21' 18"	S	CÓRREGO TIRIRICA	CAPTAÇÃO EM CORPO DE ÁGUA (RIOS, LAGOAS NATURAIS ETC)	0,0005	FAZENDA TIRIRICA
553	2021	CADASTRO EFETIVADO	---	---	ADAO DA SILVA ARAUJO	18° 20' 30"	46° 29' 15"	S	CÓRREGO AREIAS	CAPTAÇÃO EM CORPO DE ÁGUA (RIOS, LAGOAS NATURAIS ETC)	0,0005	FAZENDA ARARAS
563	2021	CADASTRO EFETIVADO	---	---	ANTONIO MOZART DE MIRANDA	18° 21' 32"	46° 18' 38"	S	CORREGO SEM NOME	BARRAMENTO EM CURSO DE ÁGUA, SEM CAPTAÇÃO	0	FAZENDA LARGA
857	2021	CADASTRO EFETIVADO	---	---	JOSE BARBOSA SOBRINHO	17° 27' 58.3"	46° 14' 12.16"	S	CÓRREGO FEIO	CAPTAÇÃO EM CORPO DE ÁGUA (RIOS, LAGOAS NATURAIS ETC)	0,0005	JOSE BARBOSA SOBRINHO
1017	2021	CADASTRO EFETIVADO	---	---	LUIS FERNANDO FARIA E OUTROS	18° 20' 37.79"	46° 17' 12.12"	S	Córrego sem denominação	CAPTAÇÃO EM CORPO DE ÁGUA (RIOS, LAGOAS NATURAIS ETC)	0,0005	FAZENDA PRATA DOS NETOS
1019	2021	CADASTRO EFETIVADO	---	---	LUIS FERNANDO FARIA E OUTROS	18° 21' 10.37"	46° 17' 29.49"	S	Córrego sem denominação	BARRAMENTO EM CURSO DE ÁGUA, SEM CAPTAÇÃO	0	FAZENDA PRATA DOS NETOS
1020	2021	CADASTRO EFETIVADO	---	---	LUIS FERNANDO FARIA E OUTROS	18° 20' 36.08"	46° 17' 37.19"	S	Córrego sem denominação	BARRAMENTO EM CURSO DE ÁGUA, SEM CAPTAÇÃO	0	FAZENDA PRATA DOS NETOS
1021	2021	CADASTRO EFETIVADO	---	---	LUIS FERNANDO FARIA E OUTROS	18° 20' 17.49"	46° 17' 26.32"	S	Córrego sem denominação	BARRAMENTO EM CURSO DE ÁGUA, SEM CAPTAÇÃO	0	FAZENDA PRATA DOS NETOS





# PARECER TÉCNICO

## ÁGUA SUPERFICIAL

1022	2021	CADASTRO EFETIVADO	---	---	LUIS FERNANDO FARIA E OUTROS	18° 20' 37.05"	46° 17' 8.3"	S	Córrego sem denominação	BARRAMENTO EM CURSO DE ÁGUA, SEM CAPTAÇÃO	0	FAZENDA PRATA DOS NETOS
1057	2021	CADASTRO EFETIVADO	---	---	ANTONIO SEBASTIÃO CALISTO	18° 25' 13.58"	46° 5' 37.95"	S	Afluente do Ribeirão Cricó	CAPTAÇÃO EM BARRAMENTO EM CURSO DE ÁGUA, C/ REGULARIZAÇÃO DE VAZÃO (ÁREA MÁX MENOR OU IGUAL 5,00 HA)	0,0005	Fazenda Serra do Ipê
1454	2021	CADASTRO EFETIVADO	---	---	RÉGIS WILSON NUNES FERREIRA E OUTROS	16° 26' 20.45"	46° 25' 11"	S	Afluente Ribeirão Mamoneiras	BARRAMENTO EM CURSO DE ÁGUA, SEM CAPTAÇÃO	0	FAZENDA INDEPENDÊNCIA, LIBERDADE, CAMISA, DIAMANTE I, II, III, MENININHA, SANTO ANTONIO DOS BARREIROS, RIACHO
1458	2021	CADASTRO EFETIVADO	---	---	RÉGIS WILSON NUNES FERREIRA E OUTROS	16° 26' 29.17"	46° 25' 17.36"	S	AFLUENTE RIBEIRÃO MAMONEIRA	CAPTAÇÃO EM BARRAMENTO EM CURSO DE ÁGUA, SEM REGULARIZAÇÃO DE VAZÃO	0,0005	FAZENDA INDEPENDÊNCIA, LIBERDADE, CAMISA, DIAMANTE I, II, III, MENININHA, SANTO ANTONIO DOS BARREIROS, RIACHO
1496	2021	CADASTRO EFETIVADO	---	---	DIVINO SEBASTIÃO VAZ DE CASTRO	17° 47' 2.7"	46° 13' 57.65"	S	CORREGO RIBEIRÃO	CAPTAÇÃO EM CORPO DE ÁGUA (RIOS, LAGOAS NATURAIS ETC)	0,0005	P.A DIAMANTE - LOTE 28
1497	2021	CADASTRO EFETIVADO	---	---	BELCHIOR RODRIGUES BRAGA	18° 17' 6.49"	46° 7' 33.93"	S	CÓRREGO CRICO	CAPTAÇÃO EM CORPO DE ÁGUA (RIOS, LAGOAS NATURAIS ETC)	0,0005	FAZENDA SACO DOS BOIS
1499	2021	CADASTRO EFETIVADO	---	---	ROSA SILVANO DOS SANTOS	18° 4' 31"	46° 10' 18"	S	CÓRREGO BARREIRO	CAPTAÇÃO EM CORPO DE ÁGUA (RIOS, LAGOAS NATURAIS ETC)	0,0005	SANTOS
1501	2021	CADASTRO EFETIVADO	---	---	ANTÔNIO WILSON MARUYAMA	18° 18' 29"	46° 28' 14"	S	CÓRREGO BURITIZINHO	CAPTAÇÃO EM CORPO DE ÁGUA (RIOS, LAGOAS NATURAIS ETC)	0,0005	FAZENDA SANTA VANDA II
1535	2021	CADASTRO EFETIVADO	---	---	RÉGIS WILSON NUNES FERREIRA E OUTROS	16° 26' 57.22"	46° 25' 15.41"	S	Afluente Ribeirão Mamoneiras	BARRAMENTO EM CURSO DE ÁGUA, SEM CAPTAÇÃO	0	FAZENDA INDEPENDÊNCIA, LIBERDADE, CAMISA, DIAMANTE I, II, III, MENININHA, SANTO ANTONIO DOS BARREIROS, RIACHO
1537	2021	CADASTRO EFETIVADO	---	---	RÉGIS WILSON NUNES FERREIRA E OUTROS	16° 26' 24.38"	46° 23' 52.95"	S	Afluente Ribeirão Mamoneiras	BARRAMENTO EM CURSO DE ÁGUA, SEM CAPTAÇÃO	0	FAZENDA INDEPENDÊNCIA, LIBERDADE, CAMISA, DIAMANTE I, II, III, MENININHA, SANTO ANTONIO DOS BARREIROS, RIACHO
1587	2021	CADASTRO EFETIVADO	---	---	RÉGIS WILSON NUNES FERREIRA E OUTROS	16° 24' 34.37"	46° 30' 21.55"	S	Afluente Córrego Água Doce	CAPTAÇÃO EM BARRAMENTO EM CURSO DE ÁGUA, SEM REGULARIZAÇÃO DE VAZÃO	0,0005	FAZENDA INDEPENDÊNCIA, LIBERDADE, CAMISA, DIAMANTE I, II, III, MENININHA, SANTO ANTONIO DOS BARREIROS, RIACHO
1647	2021	CADASTRO EFETIVADO	---	---	VALDEMIRO FERREIRA DA COSTA FILHO E OUTRO	17° 40' 58"	46° 11' 50"	S	CÓRREGO DAS MANGUEIRAS	CAPTAÇÃO EM CORPO DE ÁGUA (RIOS, LAGOAS NATURAIS ETC)	0,0005	FAZENDA ENGENHO NOVO e BARÚ



# PARECER TÉCNICO

## ÁGUA SUPERFICIAL

1653	2021	CADASTRO EFETIVADO	---	---	VALDEMIRO FERREIRA DA COSTA FILHO E OUTRO	17° 41' 5"	46° 11' 27"	S	GROTA - BARRAMENTO TRÊS	BARRAMENTO EM CURSO DE ÁGUA, SEM CAPTAÇÃO	0	FAZENDA ENGENHO NOVO e BARÚ
1658	2021	CADASTRO EFETIVADO	---	---	VALDEMIRO FERREIRA DA COSTA FILHO E OUTRO	17° 40' 49"	46° 11' 48"	S	GROTA - BARRAMENTO DOIS	BARRAMENTO EM CURSO DE ÁGUA, SEM CAPTAÇÃO	0	FAZENDA ENGENHO NOVO e BARÚ
1666	2021	CADASTRO EFETIVADO	---	---	VALDEMIRO FERREIRA DA COSTA FILHO E OUTRO	17° 40' 45"	46° 11' 52"	S	GROTA - BARRAMENTO UM	BARRAMENTO EM CURSO DE ÁGUA, SEM CAPTAÇÃO	0	FAZENDA ENGENHO NOVO e BARÚ
1783	2021	CADASTRO EFETIVADO	---	---	CARLOS HUMBERTO CUNHA	16° 25' 52.7"	46° 31' 2.3"	S	Córrego Água Doce	CAPTAÇÃO EM CORPO DE ÁGUA (RIOS, LAGOAS NATURAIS ETC)	0,0005	FAZENDA FOLGUEDO E CAMISA
2035	2021	CADASTRO EFETIVADO	---	---	EDSON ANTONIO LEAL	18° 31' 49"	46° 18' 21"	S	CÓRREGO SANTIAGO	CAPTAÇÃO EM CORPO DE ÁGUA (RIOS, LAGOAS NATURAIS ETC)	0,0005	FAZENDA SAO TIAGO
2561	2021	CADASTRO EFETIVADO	---	---	ANTONIO ROSA DOS SANTOS	18° 20' 55"	46° 17' 3"	S	GROTÃO DO BELTRÃO	CAPTAÇÃO EM CORPO DE ÁGUA (RIOS, LAGOAS NATURAIS ETC)	0,0005	FAZENDA SÃO MARCOS
2569	2021	CADASTRO EFETIVADO	---	---	AGRICOLA XINGU S/A	16° 5' 47"	46° 40' 0"	S	Córrego Bocaina	BARRAMENTO EM CURSO DE ÁGUA, SEM CAPTAÇÃO	0	Faz Bocaina, São Miguel e Tamoiós, denominado Faz Bocaina
2717	2021	CADASTRO EFETIVADO	---	---	ROSA AMELIA DE OLIVEIRA	16° 44' 56"	45° 55' 24.7"	S	córrego Riacho	CAPTAÇÃO EM CORPO DE ÁGUA (RIOS, LAGOAS NATURAIS ETC)	0,0005	FAZENDA SÃO GERALDO
2920	2021	CADASTRO EFETIVADO	---	---	KEILLA FERNANDA ROSA DE CASTRO	18° 5' 29"	46° 22' 57"	S	CÓRREGO	CAPTAÇÃO EM CORPO DE ÁGUA (RIOS, LAGOAS NATURAIS ETC)	0,0005	FAZENDA LAVRADINHA
2924	2021	CADASTRO EFETIVADO	---	---	DANILA APARECIDA ROSA DE CASTRO	18° 5' 29"	46° 22' 57"	S	CÓRREGO	CAPTAÇÃO EM CORPO DE ÁGUA (RIOS, LAGOAS NATURAIS ETC)	0,0005	FAZENDA LAVRADINHA
2928	2021	CADASTRO EFETIVADO	---	---	MARCUS GIOVANNI DOS SANTOS SILVA	18° 21' 55.1"	46° 25' 6.9"	S	lagoa	CAPTAÇÃO EM CORPO DE ÁGUA (RIOS, LAGOAS NATURAIS ETC)	0,0005	Sítio Cantin do Vô Lili
3029	2021	CADASTRO EFETIVADO	---	---	OSVALDO JULIANO DA SILVA JÚNIOR	18° 3' 53.45"	46° 57' 1.26"	S	Rio Carranca	CAPTAÇÃO EM CORPO DE ÁGUA (RIOS, LAGOAS NATURAIS ETC)	0,0005	FAZENDA MACAQUINHO



# PARECER TÉCNICO

## ÁGUA SUPERFICIAL

3131	2021	CADASTRO EFETIVADO	---	---	ANTONIO WILTON MARTINS	18° 11' 4.4"	46° 48' 51.4"	S	Córrego Carrapato	CAPTAÇÃO EM CORPO DE ÁGUA (RIOS, LAGOAS NATURAIS ETC)	0,0005	LOTE N° 03 - QUADRA 10
3265	2021	CADASTRO EFETIVADO	---	---	VALTUIR DIAS DE CARVALHO	16° 25' 43"	46° 31' 12"	S	corrego agua doce	CAPTAÇÃO EM CORPO DE ÁGUA (RIOS, LAGOAS NATURAIS ETC)	0,0005	FAZENDA RIACHO DOS CAVALOS
3323	2021	CADASTRO EFETIVADO	---	---	EDUARDO PINHEIRO CAMPOS	18° 30' 57"	46° 16' 19"	S	SEM NOME	CAPTAÇÃO EM BARRAMENTO EM CURSO DE ÁGUA, C/ REGULARIZAÇÃO O DE VAZÃO (ÁREA MÁX MENOR OU IGUAL 5,00 HA)	0,0005	FAZENDA DONA NENEM
3427	2021	CADASTRO EFETIVADO	---	---	ADELMO MACIEL RABELO	16° 51' 35.24"	46° 19' 44.65"	S	Rio Preto	CAPTAÇÃO EM CORPO DE ÁGUA (RIOS, LAGOAS NATURAIS ETC)	0,0005	Fazenda Limoeiro
3447	2021	CADASTRO EFETIVADO	---	---	OSVALDINO CAIXETA DE MORAIS	18° 11' 40.2"	46° 49' 36.8"	S	Afluente do Córrego Carrapato	CAPTAÇÃO EM CORPO DE ÁGUA (RIOS, LAGOAS NATURAIS ETC)	0,0005	Fazenda Carrapato
3578	2021	CADASTRO EFETIVADO	---	---	DENES ALVES TEIXEIRA	16° 6' 16.04"	46° 44' 26.41"	S	CÓRREGO PORTEIRA OU SANTA CRUZ	CAPTAÇÃO EM CORPO DE ÁGUA (RIOS, LAGOAS NATURAIS ETC)	0,0005	Fazenda Porteira ou Santa Cruz
3615	2021	CADASTRO EFETIVADO	---	---	JESSICA LUCAS FARIA	16° 28' 20.54"	46° 55' 16.6"	S	Ribeirão do Brejo	CAPTAÇÃO EM CORPO DE ÁGUA (RIOS, LAGOAS NATURAIS ETC)	0,0005	Fazenda Casarão Resort, Chácara 51
3689	2021	CADASTRO EFETIVADO	---	---	ALDAIR LOURENCO DE CARVALHO	18° 15' 50"	46° 19' 7"	S	CÓRREGO DO BARREIRO	CAPTAÇÃO EM CORPO DE ÁGUA (RIOS, LAGOAS NATURAIS ETC)	0,0005	FAZENDA PRATA DOS NETOS
3732	2021	CADASTRO EFETIVADO	---	---	DONACIR CAETANO E OUTROS	16° 29' 16"	47° 3' 30"	S	Córrego Jordão	CAPTAÇÃO EM CORPO DE ÁGUA (RIOS, LAGOAS NATURAIS ETC)	0,0005	FAZENDA CATINGUEIRO E CEDRO E CACHOEIRA
3824	2021	CADASTRO EFETIVADO	---	---	JOSÉ OLÍMPIO DE PAULA	18° 8' 0"	46° 39' 0"	S	corrego riacho	CAPTAÇÃO EM CORPO DE ÁGUA (RIOS, LAGOAS NATURAIS ETC)	0,0005	FAZENDA SÃO BRAZ LUGAR RIACHO
3860	2021	CADASTRO EFETIVADO	---	---	JOSÉ LUIS FERREIRA	16° 27' 21.22"	46° 29' 52.06"	S	Córrego Água Doce	CAPTAÇÃO EM CORPO DE ÁGUA (RIOS, LAGOAS NATURAIS ETC)	0,0005	FAZENDA RIACHO DOS CAVALOS
3952	2021	CADASTRO EFETIVADO	---	---	VERA LUCIA TIAGO FERREIRA	16° 52' 15"	46° 21' 26"	S	Rio Preto	CAPTAÇÃO EM CORPO DE ÁGUA (RIOS, LAGOAS NATURAIS ETC)	0,0005	Fazenda Saquinho



# PARECER TÉCNICO

## ÁGUA SUPERFICIAL

4060	2021	CADASTRO EFETIVADO	---	---	CARLOS OBERTO CORREA DA COSTA E OUTRA	15° 56' 11.17"	47° 1' 13.11"	S	Sem Nome, Afluente de Rio Formosa	BARRAMENTO EM CURSO DE ÁGUA, SEM CAPTAÇÃO	0	FAZENDA BOLÍVIA
4063	2021	CADASTRO EFETIVADO	---	---	CARLOS OBERTO CORREA DA COSTA E OUTRA	15° 56' 22.44"	47° 1' 15.58"	S	Sem Nome, Afluente de rio Formosa	BARRAMENTO EM CURSO DE ÁGUA, SEM CAPTAÇÃO	0	FAZENDA BOLÍVIA
4066	2021	CADASTRO EFETIVADO	---	---	CARLOS OBERTO CORREA DA COSTA E OUTRA	16° 1' 33.61"	47° 10' 5.68"	S	Córrego Moreira	BARRAMENTO EM CURSO DE ÁGUA, SEM CAPTAÇÃO	0	FAZENDA TROMBAS E MOREIRA
4068	2021	CADASTRO EFETIVADO	---	---	CARLOS OBERTO CORREA DA COSTA E OUTRA	16° 2' 6"	47° 10' 22.14"	S	afluente do Córrego Moreira	CAPTAÇÃO EM BARRAMENTO EM CURSO DE ÁGUA, SEM REGULARIZAÇÃO DE VAZÃO	0,0005	FAZENDA TROMBAS E MOREIRA
4070	2021	CADASTRO EFETIVADO	---	---	CARLOS OBERTO CORREA DA COSTA E OUTRA	15° 59' 8.4"	47° 8' 27.14"	S	Córrego Olhos D'água	CAPTAÇÃO EM BARRAMENTO EM CURSO DE ÁGUA, SEM REGULARIZAÇÃO DE VAZÃO	0,0005	FAZENDA TROMBAS E MOREIRA
4071	2021	CADASTRO EFETIVADO	---	---	CARLOS OBERTO CORREA DA COSTA E OUTRA	15° 59' 26"	47° 8' 4.26"	S	Córrego Olhos d'água	BARRAMENTO EM CURSO DE ÁGUA, SEM CAPTAÇÃO	0	FAZENDA TROMBAS E MOREIRA
4073	2021	CADASTRO EFETIVADO	---	---	CARLOS OBERTO CORREA DA COSTA E OUTRA	16° 0' 33.88"	47° 9' 8.7"	S	Córrego olhos d'água	CAPTAÇÃO EM BARRAMENTO EM CURSO DE ÁGUA, SEM REGULARIZAÇÃO DE VAZÃO	0,0005	FAZENDA TROMBAS E MOREIRA
4148	2021	CADASTRO EFETIVADO	---	---	PAULO HENRIQUE ALBINO FERREIRA ANDRADE	17° 4' 7.4"	46° 0' 51.3"	S	Rio Paracatu	CAPTAÇÃO EM CORPO DE ÁGUA (RIOS, LAGOAS NATURAIS ETC)	0,0005	Fazenda Cheque Ouro
4665	2021	CADASTRO EFETIVADO	---	---	JAIR JOSE PEREIRA	18° 27' 37"	46° 20' 38"	S	CÓRREGO TIRIRICA	CAPTAÇÃO EM CORPO DE ÁGUA (RIOS, LAGOAS NATURAIS ETC)	0,0005	FAZENDA TIRIRICA
4955	2021	CADASTRO EFETIVADO	---	---	HELI OLIVEIRA DE ARAUJO	17° 38' 46.88"	46° 20' 36.76"	S	VEREDA DOS CLAROS	CAPTAÇÃO EM CORPO DE ÁGUA (RIOS, LAGOAS NATURAIS ETC)	0,0005	FAZENDA DOS CLAROS
4956	2021	CADASTRO EFETIVADO	---	---	HELI OLIVEIRA DE ARAUJO	17° 38' 54.42"	46° 20' 39.17"	S	ÁREA DE VÁRZEA	CAPTAÇÃO EM CORPO DE ÁGUA (RIOS, LAGOAS NATURAIS ETC)	0,0005	FAZENDA DOS CLAROS
5100	2021	CADASTRO EFETIVADO	---	---	EYDER VINICIUS GUIMARAES BORGES DE MELO	18° 5' 44.1"	46° 54' 40.7"	S	Córrego Carrapato	CAPTAÇÃO EM CORPO DE ÁGUA (RIOS, LAGOAS NATURAIS ETC)	0,0005	FAZENDA VAZANTES LUGAR CARRAPATO OU GUARIROBAS



# PARECER TÉCNICO

## ÁGUA SUPERFICIAL

5349	2021	CADASTRO EFETIVADO	---	---	VANTUIR JOSÉ TEIXEIRA	16° 31' 47.2"	46° 28' 43.3"	S	Ribeirão Mamoneira	CAPTAÇÃO EM CORPO DE ÁGUA (RIOS, LAGOAS NATURAIS ETC)	0,0005	FAZENDA RIACHO DOS CAVALOS
5350	2021	CADASTRO EFETIVADO	---	---	ANTONIO DONIZETE ALBINO DE CARVALHO	16° 30' 9.5"	46° 29' 27.9"	S	Córrego Catingueiro	CAPTAÇÃO EM CORPO DE ÁGUA (RIOS, LAGOAS NATURAIS ETC)	0,0005	FAZENDA RIACHO DOS CAVALOS
5655	2021	CADASTRO EFETIVADO	---	---	CLAUDIO VINICIUS ROSA ALVES	18° 16' 57"	46° 12' 42"	S	CORREGO SEM NOME	CAPTAÇÃO EM CORPO DE ÁGUA (RIOS, LAGOAS NATURAIS ETC)	0,0005	FAZENDA LARGA
5686	2021	CADASTRO EFETIVADO	---	---	JOSÉ ALVES FILHO	18° 3' 33.04"	46° 38' 10.22"	S	Córrego Brejo Grande	CAPTAÇÃO EM CORPO DE ÁGUA (RIOS, LAGOAS NATURAIS ETC)	0,0005	FAZENDA SÃO BRAZ E MANABUIJU
5927	2021	CADASTRO EFETIVADO	---	---	FERNANDA RIBEIRO DO PRADO	17° 42' 47.77"	46° 19' 48.8"	S	RIO PARACATU	CAPTAÇÃO EM CORPO DE ÁGUA (RIOS, LAGOAS NATURAIS ETC)	0,0005	BRAMASOLE
6243	2021	CADASTRO EFETIVADO	---	---	ASSOCIACAO COMUNITARIA DAS LAVADEIRAS DE JOAO PINHEIRO	17° 44' 27.76"	46° 9' 44.88"	S	Ribeirão da Estrema	CAPTAÇÃO EM CORPO DE ÁGUA (RIOS, LAGOAS NATURAIS ETC)	0,0005	ASSOCIAÇÃO COMUNITÁRIA DAS LAVADEIRAS DE JOÃO PINHEIRO
6382	2021	CADASTRO EFETIVADO	---	---	EDSON DA SILVA MOTA	18° 13' 36"	46° 5' 34"	S	CORREGO ANDREQUICE	CAPTAÇÃO EM CORPO DE ÁGUA (RIOS, LAGOAS NATURAIS ETC)	0,0005	FAZENDA ANDREQUICÉ
6512	2021	CADASTRO EFETIVADO	---	---	FLORIZA DE SOUZA ROSA NETA	16° 30' 11.46"	46° 26' 29.36"	S	RIO MAMONEIRAS	CAPTAÇÃO EM CORPO DE ÁGUA (RIOS, LAGOAS NATURAIS ETC)	0,0005	FAZENDA CACHOEIRA
6578	2021	CADASTRO EFETIVADO	---	---	GILBERTO PACHECO DA SILVA	18° 10' 27"	46° 48' 57"	S	CÓRREGO DOS MACACOS	CAPTAÇÃO EM CORPO DE ÁGUA (RIOS, LAGOAS NATURAIS ETC)	0,0005	FAZENDA CARRAPATO
6587	2021	CADASTRO EFETIVADO	---	---	JOSE GONCALVES DA SILVA	18° 6' 38.3"	46° 41' 24.1"	S	Rio Paracatu	CAPTAÇÃO EM CORPO DE ÁGUA (RIOS, LAGOAS NATURAIS ETC)	0,0005	Fazenda Vovô Machado
6671	2021	CADASTRO EFETIVADO	---	---	CLODOALDO MACHADO DE OLIVEIRA	16° 18' 6.2"	47° 12' 25.53"	S	AFLUENTE CORREGO BAIXA FUNDA	CAPTAÇÃO EM BARRAMENTO EM CURSO DE ÁGUA, SEM REGULARIZAÇÃO DE VAZÃO	0,0005	FAZENDA CANTO
6673	2021	CADASTRO EFETIVADO	---	---	CLODOALDO MACHADO DE OLIVEIRA	16° 17' 44.11"	47° 12' 53.77"	S	AFLUENTE DO CORREGO BAIXA FUNDA	CAPTAÇÃO EM BARRAMENTO EM CURSO DE ÁGUA, SEM REGULARIZAÇÃO DE VAZÃO	0,0005	FAZENDA CANTO



# PARECER TÉCNICO

## ÁGUA SUPERFICIAL

6674	2021	CADASTRO EFETIVADO	---	---	CLODOALDO MACHADO DE OLIVEIRA	16° 17' 30.31"	47° 12' 26.64"	S	AFLUENTE CORREGO BAIXA FUNDA	CAPTAÇÃO EM BARRAMENTO EM CURSO DE ÁGUA, SEM REGULARIZAÇÃO DE VAZÃO	0,0005	FAZENDA CANTO
6675	2021	CADASTRO EFETIVADO	---	---	CLODOALDO MACHADO DE OLIVEIRA	16° 18' 18.47"	47° 12' 5.43"	S	AFLUENTE DO CORREGO LIMEIRA	CAPTAÇÃO EM BARRAMENTO EM CURSO DE ÁGUA, SEM REGULARIZAÇÃO DE VAZÃO	0,0005	FAZENDA CANTO
6677	2021	CADASTRO EFETIVADO	---	---	CLODOALDO MACHADO DE OLIVEIRA	16° 18' 7.1"	47° 12' 13.95"	S	AFLUENTE DO CORREGO LIMEIRA	CAPTAÇÃO EM BARRAMENTO EM CURSO DE ÁGUA, SEM REGULARIZAÇÃO DE VAZÃO	0,0005	FAZENDA CANTO
6678	2021	CADASTRO EFETIVADO	---	---	CLODOALDO MACHADO DE OLIVEIRA	16° 18' 8.58"	47° 12' 24.81"	S	AFLUENTE CORREGO BAIXA FUNDA	CAPTAÇÃO EM BARRAMENTO EM CURSO DE ÁGUA, SEM REGULARIZAÇÃO DE VAZÃO	0,0005	FAZENDA CANTO
7382	2021	CADASTRO EFETIVADO	---	---	CELSO JOSÉ DE MELO	17° 34' 32.38"	46° 14' 55.98"	S	Córrego Seco	CAPTAÇÃO EM CORPO DE ÁGUA (RIOS, LAGOAS NATURAIS ETC)	0,0005	FAZENDA SIGMA E BURITIS (MATRÍCULAS: 2.360 E 8.740)
7436	2021	CADASTRO EFETIVADO	---	---	LOPES & CANOA EMPREENDIMENTOS IMOBILIÁRIOS LTDA	16° 9' 43"	47° 19' 45"	S	AFLUENTE ESQUERDO DO RIO PRETO	CAPTAÇÃO EM CORPO DE ÁGUA (RIOS, LAGOAS NATURAIS ETC)	0,0005	CANOA
7583	2021	CADASTRO EFETIVADO	---	---	DANIEL LOPES FERNANDES	18° 2' 7"	46° 40' 2"	S	Rio Paracatu	CAPTAÇÃO EM CORPO DE ÁGUA (RIOS, LAGOAS NATURAIS ETC)	0,0005	FAZENDA SÃO BRAZ E MANABUIU
7596	2021	CADASTRO EFETIVADO	---	---	JOSE HONORIO TOLENTINO	18° 10' 35"	46° 23' 7"	S	CÓRREGO DA AREIA	CAPTAÇÃO EM CORPO DE ÁGUA (RIOS, LAGOAS NATURAIS ETC)	0,0005	FAZENDA HERVA
7777	2021	CADASTRO EFETIVADO	---	---	RONAN ANTONIO ROQUE	18° 23' 30"	46° 3' 5"	S	Sem Nome	CAPTAÇÃO EM CORPO DE ÁGUA (RIOS, LAGOAS NATURAIS ETC)	0,0005	Fazenda Recanto dos Pássaros
7851	2021	CADASTRO EFETIVADO	---	---	GILVAN GERALDO MENDES	18° 13' 29"	46° 8' 12"	S	CÓRREGO BAIXADINHA	CAPTAÇÃO EM CORPO DE ÁGUA (RIOS, LAGOAS NATURAIS ETC)	0,0005	FAZENDA ANDREQUICÉ
7975	2021	CADASTRO EFETIVADO	---	---	JOSE UMBERTO MOREIRA	18° 9' 32.4"	46° 31' 38.62"	S	córrego temperança	CAPTAÇÃO EM BARRAMENTO EM CURSO DE ÁGUA, SEM REGULARIZAÇÃO DE VAZÃO	0,0005	FAZENDA CAMPO ALEGRE
7994	2021	CADASTRO EFETIVADO	---	---	ANDERSON HENRIQUE DO COUTO	17° 37' 13.67"	46° 22' 35.15"	S	Vereda da Mangabeira	CAPTAÇÃO EM CORPO DE ÁGUA (RIOS, LAGOAS NATURAIS ETC)	0,0005	FAZENDA MANGABEIRAS



# PARECER TÉCNICO

## ÁGUA SUPERFICIAL

8047	2021	CADASTRO EFETIVADO	---	---	ANDRE BORGES SOUTO	18° 22' 9"	46° 26' 20"	S	PONTINHA	BARRAMENTO EM CURSO DE ÁGUA, SEM CAPTAÇÃO	0	SÍTIO DO PICAPAU AMARELO
8547	2021	CADASTRO EFETIVADO	---	---	DENIS NATALICIO ALVES GODINHO	18° 23' 29"	46° 3' 6"	S	Sem Nome	CAPTAÇÃO EM CORPO DE ÁGUA (RIOS, LAGOAS NATURAIS ETC)	0,0005	Fazenda Recanto dos Pássaros
8764	2021	CADASTRO EFETIVADO	---	---	LUIZ FERNANDO GONÇALVES VIEIRA E OUTRO	16° 53' 29.34"	45° 49' 11.82"	S	CÓRREGO DA FORQUILHA	CAPTAÇÃO EM CORPO DE ÁGUA (RIOS, LAGOAS NATURAIS ETC)	0,0005	FAZENDA DOS MINEIROS
9147	2021	CADASTRO EFETIVADO	---	---	CARLOS AUGUSTO DA SILVA E OUTROS	18° 8' 33"	46° 6' 10"	S	CÓRREGO SOBERBO	CAPTAÇÃO EM CORPO DE ÁGUA (RIOS, LAGOAS NATURAIS ETC)	0,0005	FAZENDA ANDREQUICÉ
9288	2021	CADASTRO EFETIVADO	---	---	ERNANE CESAR BRAGA	18° 17' 6.49"	46° 7' 33.93"	S	Córrego Sem Denominação	CAPTAÇÃO EM CORPO DE ÁGUA (RIOS, LAGOAS NATURAIS ETC)	0,0005	Fazenda Saco dos Bois
9312	2021	CADASTRO EFETIVADO	---	---	ANTONIO PAULO SOARES	18° 11' 30"	46° 8' 15"	S	RIO DO ANDREQUICE	CAPTAÇÃO EM CORPO DE ÁGUA (RIOS, LAGOAS NATURAIS ETC)	0,0005	FAZENDA ANDREQUICE
9506	2021	CADASTRO EFETIVADO	---	---	VALCI DOS REIS TELES	18° 33' 43"	46° 17' 21"	S	Afluente ME do Rio da Prata	CAPTAÇÃO EM BARRAMENTO EM CURSO DE ÁGUA, SEM REGULARIZAÇÃO O DE VAZÃO	0,0005	FAZENDA LEAL OU PRATA MATRICULAS 59994, 25842, 36530 E 27589
9507	2021	CADASTRO EFETIVADO	---	---	VALCI DOS REIS TELES	18° 33' 49"	46° 17' 35"	S	Afluente ME do Rio da Prata	CAPTAÇÃO EM BARRAMENTO EM CURSO DE ÁGUA, SEM REGULARIZAÇÃO O DE VAZÃO	0,0005	FAZENDA LEAL OU PRATA MATRICULAS 59994, 25842, 36530 E 27589
9800	2021	CADASTRO EFETIVADO	---	---	JOSÉ NAZAR	17° 13' 21"	46° 54' 9"	S	Córrego Espalha	CAPTAÇÃO EM CORPO DE ÁGUA (RIOS, LAGOAS NATURAIS ETC)	0,0005	FAZENDA ESPALHA
9910	2021	CADASTRO EFETIVADO	---	---	LUCIANA BERTACHINI	17° 52' 37.5"	46° 8' 48.1"	S	Ribeirão da Formiga	CAPTAÇÃO EM CORPO DE ÁGUA (RIOS, LAGOAS NATURAIS ETC)	0,0005	FAZENDA SANTA LÚCIA
9967	2021	CADASTRO EFETIVADO	---	---	AFONSO ALVES DE MENDONÇA	17° 47' 17.4"	46° 18' 9.1"	S	CÓRREGO DA ALDEIA	CAPTAÇÃO EM CORPO DE ÁGUA (RIOS, LAGOAS NATURAIS ETC)	0,0005	FAZENDA CANTINHO
10032	2021	CADASTRO EFETIVADO	---	---	AFONSO ALVES DE MENDONÇA	17° 47' 18.29"	46° 18' 7.31"	S	CÓRREGO DA ALDEIA	CAPTAÇÃO EM CORPO DE ÁGUA (RIOS, LAGOAS NATURAIS ETC)	0,0005	FAZENDA CANTINHO



# PARECER TÉCNICO

## ÁGUA SUPERFICIAL

10038	2021	CADASTRO EFETIVADO	---	---	AFONSO ALVES DE MENDONÇA	17° 47' 7.89"	46° 18' 19.98"	S	CÓRREGO DA ALDEIA	CAPTAÇÃO EM CORPO DE ÁGUA (RIOS, LAGOAS NATURAIS ETC)	0,0005	FAZENDA CANTINHO
10039	2021	CADASTRO EFETIVADO	---	---	AFONSO ALVES DE MENDONÇA	17° 47' 7.89"	46° 18' 19.98"	S	CÓRREGO DA ALDEIA	CAPTAÇÃO EM CORPO DE ÁGUA (RIOS, LAGOAS NATURAIS ETC)	0,0005	FAZENDA CANTINHO
10082	2021	CADASTRO EFETIVADO	---	---	BRAZ RODRIGUES FROIS	18° 8' 0"	46° 41' 0"	S	RIO PARACATU	CAPTAÇÃO EM CORPO DE ÁGUA (RIOS, LAGOAS NATURAIS ETC)	0,0005	FAZENDA SÃO BRAZ
10092	2021	CADASTRO EFETIVADO	---	---	ESIO CRISTINO SILVEIRA	17° 46' 36"	46° 10' 1"	S	Ribeirão dos Órfãos	CAPTAÇÃO EM CORPO DE ÁGUA (RIOS, LAGOAS NATURAIS ETC)	0,0005	SÍTIO ESTRELA GUIA
10110	2021	CADASTRO EFETIVADO	---	---	AFONSO ALVES DE MENDONÇA	17° 47' 7.89"	46° 18' 19.98"	S	CÓRREGO DA ALDEIA	CAPTAÇÃO EM CORPO DE ÁGUA (RIOS, LAGOAS NATURAIS ETC)	0,0005	FAZENDA CANTINHO
10111	2021	CADASTRO EFETIVADO	---	---	WEVERTON HENRIQUE PEREIRA DA SILVA	17° 45' 4.71"	46° 18' 8.63"	S	AÇUDE DA RURALMINAS	CAPTAÇÃO EM CORPO DE ÁGUA (RIOS, LAGOAS NATURAIS ETC)	0,0005	NUCLEO DE COLONIZAÇÃO 1 LOTE 29 E LOTE 30
10112	2021	CADASTRO EFETIVADO	---	---	AFONSO ALVES DE MENDONÇA	17° 47' 10"	46° 17' 30.11"	S	CÓRREGO DA ALDEIA	CAPTAÇÃO EM CORPO DE ÁGUA (RIOS, LAGOAS NATURAIS ETC)	0,0005	FAZENDA CANTINHO
10116	2021	CADASTRO EFETIVADO	---	---	WEVERTON HENRIQUE PEREIRA DA SILVA	17° 45' 6.36"	46° 18' 14.48"	S	AÇUDE DA RURALMINAS	CAPTAÇÃO EM CORPO DE ÁGUA (RIOS, LAGOAS NATURAIS ETC)	0,0005	NUCLEO DE COLONIZAÇÃO 1 LOTE 29 E LOTE 30
10261	2021	CADASTRO EFETIVADO	---	---	ANDERSON TEODORO DUARTE	16° 18' 48.19"	46° 30' 57.58"	S	Córrego Sobradinho	CAPTAÇÃO EM CORPO DE ÁGUA (RIOS, LAGOAS NATURAIS ETC)	0,0005	FAZENDA SOBRADINHO
10323	2021	CADASTRO EFETIVADO	---	---	EDER QUEIROZ GALVÃO	16° 10' 5.4"	46° 56' 43.4"	S	Córrego Borrachudo	BARRAMENTO EM CURSO DE ÁGUA, SEM CAPTAÇÃO	0	Fazenda Gado Bravo
10339	2021	CADASTRO EFETIVADO	---	---	GEORGE WILSON BONIZZONI ARAMBUL E OUTRA	17° 54' 16"	46° 13' 9"	S	Córrego das Pontes	CAPTAÇÃO EM CORPO DE ÁGUA (RIOS, LAGOAS NATURAIS ETC)	0,0005	FAZENDA PONTES E CAMPO ALEGRE
10402	2021	CADASTRO EFETIVADO	---	---	EDGAR DE BARROS JUNIOR	18° 34' 37.62"	46° 17' 16.01"	S	AFLUENTE DO RIO DA PRATA	CAPTAÇÃO EM BARRAMENTO EM CURSO DE ÁGUA, SEM REGULARIZAÇÃO DE VAZÃO	0,0005	FAZENDA LEAL OU PRATA





# PARECER TÉCNICO

## ÁGUA SUPERFICIAL

10404	2021	CADASTRO EFETIVADO	---	---	EDGAR DE BARROS JUNIOR	18° 34' 37.47"	46° 17' 16.67"	S	AFLUENTE DO RIO DA PRATA	CAPTAÇÃO EM BARRAMENTO EM CURSO DE ÁGUA, SEM REGULARIZAÇÃO DE VAZÃO	0,0005	FAZENDA LEAL OU PRATA
10439	2021	CADASTRO EFETIVADO	---	---	JOSE TEOFILO PONCIANO JUNIOR	17° 12' 8"	46° 10' 18"	S	Corrego da Sede	CAPTAÇÃO EM CORPO DE ÁGUA (RIOS, LAGOAS NATURAIS ETC)	0,0005	Fazenda Marinheiro, Boca ina e Progresso
10586	2021	CADASTRO EFETIVADO	---	---	GEORGE WILSON BONIZZONI ARAMBUL E OUTRA	17° 57' 19"	46° 15' 32"	S	Ribeirão Macaúbas	CAPTAÇÃO EM CORPO DE ÁGUA (RIOS, LAGOAS NATURAIS ETC)	0,0005	FAZENDA MACAÚBAS I
10761	2021	CADASTRO EFETIVADO	---	---	BRAZ RODRIGUES FROIS	18° 8' 8"	46° 41' 6"	S	RIO PARACATU	CAPTAÇÃO EM CORPO DE ÁGUA (RIOS, LAGOAS NATURAIS ETC)	0,0005	FAZENDA SÃO BRÁZ
10788	2021	CADASTRO EFETIVADO	---	---	GEORGE WILSON BONIZZONI ARAMBUL E OUTRA	17° 38' 29"	46° 15' 42"	S	Córrego Rio Formoso	CAPTAÇÃO EM CORPO DE ÁGUA (RIOS, LAGOAS NATURAIS ETC)	0,0005	FAZENDA RIO FORMOSO I
11149	2021	CADASTRO EFETIVADO	---	---	JOSÉ ALOIZIO TEIXEIRA DE SOUZA E OUTROS	16° 33' 25"	46° 28' 1"	S	Córrego Sussuarana	BARRAMENTO EM CURSO DE ÁGUA, SEM CAPTAÇÃO	0	Fazenda Mamoneira
11151	2021	CADASTRO EFETIVADO	---	---	JOSÉ ALOIZIO TEIXEIRA DE SOUZA E OUTROS	16° 33' 18"	46° 27' 51"	S	Córrego Sussuarana	BARRAMENTO EM CURSO DE ÁGUA, SEM CAPTAÇÃO	0	Fazenda Mamoneira
11187	2021	CADASTRO EFETIVADO	---	---	GEORGE WILSON BONIZZONI ARAMBUL E OUTRA	17° 56' 40"	46° 14' 29"	S	Córrego Vereda Comprida	CAPTAÇÃO EM CORPO DE ÁGUA (RIOS, LAGOAS NATURAIS ETC)	0,0005	FAZENDA MACAÚBAS II
11215	2021	CADASTRO EFETIVADO	---	---	RODRIGO PEREIRA DOS SANTOS	16° 23' 46"	46° 46' 46"	S	CÓRREGO GENTIO	CAPTAÇÃO EM CORPO DE ÁGUA (RIOS, LAGOAS NATURAIS ETC)	0,0005	FAZENDA BOQUEIRAO DORAVANTE DENOMINADA FAZENDAS FANTASIA I, FANTASIA II E FANTASIA III
11361	2021	CADASTRO EFETIVADO	---	---	GEORGE WILSON BONIZZONI ARAMBUL E OUTRA	17° 50' 46"	46° 11' 20"	S	CÓRREGO RIO FORMOSO	CAPTAÇÃO EM CORPO DE ÁGUA (RIOS, LAGOAS NATURAIS ETC)	0,0005	FAZENDA RIO FORMOSO
11633	2021	CADASTRO EFETIVADO	---	---	GEORGE WILSON BONIZZONI ARAMBUL E OUTRA	17° 51' 32"	46° 11' 53"	S	AFLUENTE DO Córrego RIO FORMOSO	CAPTAÇÃO EM CORPO DE ÁGUA (RIOS, LAGOAS NATURAIS ETC)	0,0005	FAZENDA RIO FORMOSO
11914	2021	CADASTRO EFETIVADO	---	---	LUCINEIA APARECIDA DE JESUS RITA SILVA	17° 46' 3.19"	46° 19' 38.13"	S	RIO DA PRATA	CAPTAÇÃO EM CORPO DE ÁGUA (RIOS, LAGOAS NATURAIS ETC)	0,0005	NÚCLEO DE COLONIZAÇÃO JOÃO PINHEIRO I LOTE-85



# PARECER TÉCNICO

## ÁGUA SUPERFICIAL

12162	2021	CADASTRO EFETIVADO	---	---	MARIANA DE FATIMA SILVA	18° 1' 31"	46° 34' 59"	S	NÃO IDENTIFICADO	CAPTAÇÃO EM CORPO DE ÁGUA (RIOS, LAGOAS NATURAIS ETC)	0,0005	FAZENDA MANABUIU
12172	2021	CADASTRO EFETIVADO	---	---	ADRIANA GONCALVES SILVA	18° 12' 56.44"	46° 7' 40.39"	S	CÓRREGO DOS CARCARÁS	CAPTAÇÃO EM CORPO DE ÁGUA (RIOS, LAGOAS NATURAIS ETC)	0,0005	FAZENDA ANDREQUICÉ
12174	2021	CADASTRO EFETIVADO	---	---	JOSE GERALDO TEIXEIRA	18° 16' 54"	46° 19' 32"	S	NÃO IDENTIFICADO	CAPTAÇÃO EM CORPO DE ÁGUA (RIOS, LAGOAS NATURAIS ETC)	0,0005	FAZENDA PRATA DOS NETOS, LUGAR CAPÃO GRANDE E LOBO
12229	2021	CADASTRO EFETIVADO	---	---	JOSE CARLOS DE FREITAS	17° 40' 28"	46° 21' 4"	S	VEREDA DA SEDE	CAPTAÇÃO EM CORPO DE ÁGUA (RIOS, LAGOAS NATURAIS ETC)	0,0005	FAZENDA BURITI
12342	2021	CADASTRO EFETIVADO	---	---	MARCOS JOSE DA MOTA	18° 2' 59.94"	46° 11' 53.1"	S	VEREDA DO ANGICO	CAPTAÇÃO EM CORPO DE ÁGUA (RIOS, LAGOAS NATURAIS ETC)	0,0005	FAZENDA TAUÁ
12558	2021	CADASTRO EFETIVADO	---	---	GERALDO SEBASTIAO PEDRO	18° 18' 19.08"	46° 11' 26.27"	S	CÓRREGO DA TAPERA	CAPTAÇÃO EM CORPO DE ÁGUA (RIOS, LAGOAS NATURAIS ETC)	0,0005	FAZENDA LARGA
12617	2021	CADASTRO EFETIVADO	---	---	ALEX COIMBRA DE DEUS	18° 34' 39.24"	46° 17' 10.81"	S	SEM DENOMINAÇÃO	CAPTAÇÃO EM BARRAMENTO EM CURSO DE ÁGUA, SEM REGULARIZAÇÃO DE VAZÃO	0,0005	FAZENDA LEAL OU PRATA
12665	2021	CADASTRO EFETIVADO	---	---	WD AGROINDUSTRIAL LTDA	18° 6' 16"	46° 7' 31"	S	Córrego Laranja	CAPTAÇÃO EM CORPO DE ÁGUA (RIOS, LAGOAS NATURAIS ETC)	0,0005	Fazenda Vale Verde
13030	2021	CADASTRO EFETIVADO	---	---	LOURENCO SEVERO MACIEL	18° 19' 47"	46° 19' 47"	S	CORREGO DA VARGINHA	CAPTAÇÃO EM CORPO DE ÁGUA (RIOS, LAGOAS NATURAIS ETC)	0,0005	FAZENDA PRATA DOS NETOS
13177	2021	CADASTRO EFETIVADO	---	---	WILTON VENCESLAU DE MOURA	17° 20' 4"	46° 28' 14"	S	CORGO SEGREDO	CAPTAÇÃO EM CORPO DE ÁGUA (RIOS, LAGOAS NATURAIS ETC)	0,0005	PA BARREIRO DO CEDRO
13448	2021	CADASTRO EFETIVADO	---	---	ROGERIO GOMES DAMASCENO	18° 0' 14.54"	46° 25' 24.93"	S	Afluente do Rio Paracatu	CAPTAÇÃO EM CORPO DE ÁGUA (RIOS, LAGOAS NATURAIS ETC)	0,0005	Fazenda Barreiro e Retiro, Lugares Vereda, Terra Branca e Roça de Baixo
13938	2021	CADASTRO EFETIVADO	---	---	RENATO LUCIANO VIEIRA	18° 7' 24"	46° 49' 44"	S	CÓRREGO DO SUMARÉ - AFLUENTE DO RIO SANTA CATARINA	CAPTAÇÃO EM CORPO DE ÁGUA (RIOS, LAGOAS NATURAIS ETC)	0,0005	Fazenda Carneiro



# PARECER TÉCNICO

## ÁGUA SUPERFICIAL

14051	2021	CADASTRO EFETIVADO	---	---	NIVALDO SOUZA RIBEIRO	16° 19' 23"	46° 37' 21"	S	Córrego Almesca	CAPTAÇÃO EM CORPO DE ÁGUA (RIOS, LAGOAS NATURAIS ETC)	0,0005	FAZENDA COLUMBIA, FAZENDA CAMISA, FAZENDA COLUMBIA LUGAR SANTA CECILIA E FAZENDA COLUMBIA LUGAR VALE
14078	2021	CADASTRO EFETIVADO	---	---	MATEUS LUIZ BRAGA	18° 15' 10"	46° 21' 51"	S	CÓRREGO NÃO IDENTIFICADO	CAPTAÇÃO EM CORPO DE ÁGUA (RIOS, LAGOAS NATURAIS ETC)	0,0005	FAZENDA GOGO DO LOBO
14079	2021	CADASTRO EFETIVADO	---	---	ALINE APARECIDA GONCALVES GUIMARAES	18° 21' 53"	46° 25' 11"	S	ENTRE SERRAS	CAPTAÇÃO EM BARRAMENTO EM CURSO DE ÁGUA, SEM REGULARIZAÇÃO DE VAZÃO	0,0005	SITIO JOSIAS MARIA
14157	2021	CADASTRO EFETIVADO	---	---	SILVANIA BORGES CORREIA	18° 20' 6.18"	46° 19' 0.34"	S	Afluente do Rio Paracatu	CAPTAÇÃO EM CORPO DE ÁGUA (RIOS, LAGOAS NATURAIS ETC)	0,0005	Fazenda Prata dos Netos, Lugar Fê do Morro
14158	2021	CADASTRO EFETIVADO	---	---	WELITON BATISTA DE CARVALHO	18° 11' 35.64"	46° 39' 44.82"	S	AFLUENTE DO RIBEIRÃO PARACATUZHINHO	CAPTAÇÃO EM CORPO DE ÁGUA (RIOS, LAGOAS NATURAIS ETC)	0,0005	FAZENDA SÃO BRAZ, LUGAR ALMAS E MATINHA
14180	2021	CADASTRO EFETIVADO	---	---	WANILDA DONIZET MOREIRA	18° 20' 1.88"	46° 9' 14.28"	S	Afluente do Rio Paracatu	CAPTAÇÃO EM CORPO DE ÁGUA (RIOS, LAGOAS NATURAIS ETC)	0,0005	Fazenda Santana e Galena
14197	2021	CADASTRO EFETIVADO	---	---	JOSÉ JUSTO DA SILVA E OUTRA	17° 55' 54"	46° 11' 56"	S	VEREDA DA ESTRADA	CAPTAÇÃO EM BARRAMENTO EM CURSO DE ÁGUA, C/ REGULARIZAÇÃO DE VAZÃO (ÁREA MÁX MENOR OU IGUAL 5,00 HA)	0,0005	FAZENDA PONTES
14200	2021	CADASTRO EFETIVADO	---	---	ESPÓLIO DE JORGE ELIAS ABRÃO	17° 25' 25.33"	46° 34' 22.98"	S	Córrego Roncador - Barramento Consolidado 01	BARRAMENTO EM CURSO DE ÁGUA, SEM CAPTAÇÃO	0	FAZENDA CONCEIÇÃO DO RIO DA PRATA
14201	2021	CADASTRO EFETIVADO	---	---	ESPÓLIO DE JORGE ELIAS ABRÃO	17° 25' 34.46"	46° 34' 20.07"	S	CÓRREGO RONCADOR - BARRAMENTO CONSOLIDADO 02	BARRAMENTO EM CURSO DE ÁGUA, SEM CAPTAÇÃO	0	FAZENDA CONCEIÇÃO DO RIO DA PRATA
14204	2021	CADASTRO EFETIVADO	---	---	ESPÓLIO DE JORGE ELIAS ABRÃO	17° 25' 35.34"	46° 34' 11.64"	S	CÓRREGO RONCADOR - BARRAMENTO CONSOLIDADO 03	BARRAMENTO EM CURSO DE ÁGUA, SEM CAPTAÇÃO	0	FAZENDA CONCEIÇÃO DO RIO DA PRATA
14207	2021	CADASTRO EFETIVADO	---	---	ESPÓLIO DE JORGE ELIAS ABRÃO	17° 25' 34.15"	46° 33' 53.43"	S	CÓRREGO RONCADOR - BARRAMENTO CONSOLIDADO 04	BARRAMENTO EM CURSO DE ÁGUA, SEM CAPTAÇÃO	0	FAZENDA CONCEIÇÃO DO RIO DA PRATA
14208	2021	CADASTRO EFETIVADO	---	---	ESPÓLIO DE JORGE ELIAS ABRÃO	17° 25' 36.36"	46° 33' 41.69"	S	CÓRREGO RONCADOR - BARRAMENTO CONSOLIDADO 05	BARRAMENTO EM CURSO DE ÁGUA, SEM CAPTAÇÃO	0	FAZENDA CONCEIÇÃO DO RIO DA PRATA



# PARECER TÉCNICO

## ÁGUA SUPERFICIAL

14682	2021	CADASTRO EFETIVADO	---	---	PRAIA PARK HOTEL LTDA	17° 36' 38.3"	46° 28' 15.62"	S	Vereda Extrema	CAPTAÇÃO EM BARRAMENTO EM CURSO DE ÁGUA, SEM REGULARIZAÇÃO DE VAZÃO	0,0005	PRAIA PARK HOTEL LTDA
15183	2021	CADASTRO EFETIVADO	---	---	MARGARIDA DE FATIMA VIDA	17° 50' 27.2"	46° 41' 54.4"	S	Rio Santa Catarina	CAPTAÇÃO EM CORPO DE ÁGUA (RIOS, LAGOAS NATURAIS ETC)	0,0005	FAZENDA PALMEIRA
15661	2021	CADASTRO EFETIVADO	---	---	WASHINGTON MARQUES DA SILVA OLIVEIRA	17° 58' 48.3"	46° 46' 33.1"	S	Córrego do Arrependido	CAPTAÇÃO EM CORPO DE ÁGUA (RIOS, LAGOAS NATURAIS ETC)	0,0005	Fazenda São Braz, Carneiro, Retiro da Roça e Arrependido
15868	2021	CADASTRO EFETIVADO	---	---	NEXA RECURSOS MINERAIS S.A.	18° 0' 2.87"	46° 53' 29.58"	S	Rio Santa Catarina - Poço	CAPTAÇÃO EM CORPO DE ÁGUA (RIOS, LAGOAS NATURAIS ETC)	0,0005	Exploração Vazante
15876	2021	CADASTRO EFETIVADO	---	---	NEXA RECURSOS MINERAIS S.A.	18° 0' 4.77"	46° 53' 34.43"	S	Rio Santa Catarina	CAPTAÇÃO EM CORPO DE ÁGUA (RIOS, LAGOAS NATURAIS ETC)	0,0005	Exploração Vazante
15912	2021	CADASTRO EFETIVADO	---	---	OSVALDO MOREIRA DE LIMA	18° 8' 18.33"	46° 57' 28.38"	S	Córrego Guariroba	CAPTAÇÃO EM CORPO DE ÁGUA (RIOS, LAGOAS NATURAIS ETC)	0,0005	FAZENDA VAZANTES - LUGAR MATINHA
16181	2021	CADASTRO EFETIVADO	---	---	ELIAS FERREIRA CAIXETA E OUTRA	17° 26' 32.43"	46° 26' 12.1"	S	RODA D'ÁGUA	CAPTAÇÃO EM CORPO DE ÁGUA (RIOS, LAGOAS NATURAIS ETC)	0,0005	FAZENDA SEGREDO, BARRA E MANGA (matriculas 27802, 44604 e 37797)
16257	2021	CADASTRO EFETIVADO	---	---	CLEUDIMAR SEVERO DA SILVA	18° 18' 57"	46° 15' 8"	S	CORREGO DA ONÇA	CAPTAÇÃO EM CORPO DE ÁGUA (RIOS, LAGOAS NATURAIS ETC)	0,0005	FAZENDA LARGA, LUGAR ENCANTO
16740	2021	CADASTRO EFETIVADO	---	---	JOAQUIM CARLOS DA SILVA	17° 45' 54.2"	46° 41' 40.1"	S	Córrego da Biboca	CAPTAÇÃO EM CORPO DE ÁGUA (RIOS, LAGOAS NATURAIS ETC)	0,0005	Fazenda Lages, Brejinho ou Biboca
16810	2021	CADASTRO EFETIVADO	---	---	CONVIAS CONSERVAÇÃO O RODOVIARIA S/A	17° 28' 15.4"	46° 33' 37.9"	S	Rio Paracatu	CAPTAÇÃO EM CORPO DE ÁGUA (RIOS, LAGOAS NATURAIS ETC)	0,0005	Obras Cívis - Concessionária BR 040 MG
16859	2021	CADASTRO EFETIVADO	---	---	VICENTE BRAGA DA SILVA	17° 50' 5.95"	46° 12' 37.32"	S	CÓRREGO FORMOSO	CAPTAÇÃO EM CORPO DE ÁGUA (RIOS, LAGOAS NATURAIS ETC)	0,0005	VICENTE BRAGA DA SILVA EIRELI
16943	2021	CADASTRO EFETIVADO	---	---	WALDIR WILTON RODRIGUES E CIA LTDA - ME	16° 12' 46"	46° 46' 46"	S	CÓRREGO GENTIO	CAPTAÇÃO EM CORPO DE ÁGUA (RIOS, LAGOAS NATURAIS ETC)	0,0005	FAZENDA BOQUEIRO, LUGAR FAZENDA FANTASIA I, II E III



# PARECER TÉCNICO

## ÁGUA SUPERFICIAL

17528	2021	CADASTRO EFETIVADO	---	---	JUCELIA MOREIRA DA SILVA BRAGA	18° 9' 24"	46° 18' 53"	S	CORREGO DA BOMBA	CAPTAÇÃO EM CORPO DE ÁGUA (RIOS, LAGOAS NATURAIS ETC)	0,0005	FAZENDA SANTA ANTONIO
17718	2021	CADASTRO EFETIVADO	---	---	PAULO OTAVIO DE QUEIROZ	18° 21' 40.68"	46° 17' 37.64"	S	Afluente do Rio Paracatu	CAPTAÇÃO EM BARRAMENTO EM CURSO DE ÁGUA, SEM REGULARIZAÇÃO DE VAZÃO	0,0005	FAZENDA LIBERDADE
17740	2021	CADASTRO EFETIVADO	---	---	ROMULO MOTA SILVA	16° 37' 33"	46° 16' 29"	S	CÓRREGO GADO BRAVO	CAPTAÇÃO EM CORPO DE ÁGUA (RIOS, LAGOAS NATURAIS ETC)	0,0005	FAZENDA BOA VISTA/NÚCLEO DE PRODUÇÃO DE BRASILÂNDIA
17920	2021	CADASTRO EFETIVADO	---	---	OTACILIO FERRAZ	16° 13' 36.28"	47° 13' 46.91"	S	Afluente do Córrego Tubi	BARRAMENTO EM CURSO DE ÁGUA, SEM CAPTAÇÃO	0	FAZENDA CANTO
18282	2021	CADASTRO EFETIVADO	---	---	VALMIR ANTONIO BARBOSA	18° 16' 16"	46° 15' 17"	S	CÓRREGO NÃO IDENTIFICADO	CAPTAÇÃO EM CORPO DE ÁGUA (RIOS, LAGOAS NATURAIS ETC)	0,0005	FAZENDA PRATA DO NETOS
18483	2021	CADASTRO EFETIVADO	---	---	ELEONES ALVES TEIXEIRA	16° 2' 31.37"	46° 49' 45.61"	S	Estrema	CAPTAÇÃO EM CORPO DE ÁGUA (RIOS, LAGOAS NATURAIS ETC)	0,0005	Fazenda Palmeirinha II, lugar denominado Sítio São Bento
18535	2021	CADASTRO EFETIVADO	---	---	MARIA LINDALVA DA SILVA MATOS	17° 9' 11.6"	46° 26' 44.4"	S	veredinha	CAPTAÇÃO EM CORPO DE ÁGUA (RIOS, LAGOAS NATURAIS ETC)	0,0005	PA SANTA ROSA
18858	2021	CADASTRO EFETIVADO	---	---	HENRIQUE VIANNA DE AMORIM	17° 57' 58.7"	46° 10' 17.79"	S	CÓRREGO TAUÁ	CAPTAÇÃO EM CORPO DE ÁGUA (RIOS, LAGOAS NATURAIS ETC)	0,0005	FAZENDA PONTES DA BOA VISTA E ARANDA
18867	2021	CADASTRO EFETIVADO	---	---	HENRIQUE VIANNA DE AMORIM	17° 58' 0.1"	46° 10' 17.56"	S	CÓRREGO TAUÁ	CAPTAÇÃO EM CORPO DE ÁGUA (RIOS, LAGOAS NATURAIS ETC)	0,0005	FAZENDA PONTES DA BOA VISTA E ARANDA
18969	2021	CADASTRO EFETIVADO	---	---	CONVIAS CONSERVAÇÃO O RODOVIARIA S/A	17° 31' 37.6"	46° 33' 1.8"	S	Rio Paracatu	CAPTAÇÃO EM CORPO DE ÁGUA (RIOS, LAGOAS NATURAIS ETC)	0,0005	Obras Civas - Concessionária BR 040 MG
19484	2021	CADASTRO EFETIVADO	---	---	OSVALDINA DONATO ROSA E SILVA E OUTRAS	17° 52' 23"	46° 40' 30"	S	CORREGO JORDAO	CAPTAÇÃO EM CORPO DE ÁGUA (RIOS, LAGOAS NATURAIS ETC)	0,0005	FAZENDA RETIRO DA ROÇA
19505	2021	CADASTRO EFETIVADO	---	---	JOSE SILVANO GONÇALVES	18° 23' 4.35"	46° 17' 36.61"	S	CÓRREGO D ANTA	CAPTAÇÃO EM CORPO DE ÁGUA (RIOS, LAGOAS NATURAIS ETC)	0,0005	FAZENDA SÃO SALOMÃO



# PARECER TÉCNICO

## ÁGUA SUPERFICIAL

19616	2021	CADASTRO EFETIVADO	---	---	RITA ALVES	18° 24' 8"	46° 23' 19"	S	CÓRREGO NÃO IDENTIFICADO	CAPTAÇÃO EM CORPO DE ÁGUA (RIOS, LAGOAS NATURAIS ETC)	0,0005	FAZENDA CAPÃO DO LOBO
19619	2021	CADASTRO EFETIVADO	---	---	JESUALDO PEREIRA MACIEL	18° 17' 29"	46° 18' 36"	S	CÓRREGO BARREIRO	CAPTAÇÃO EM CORPO DE ÁGUA (RIOS, LAGOAS NATURAIS ETC)	0,0005	FAZENDA PRATA DOS NETOS, LUGAR PÉ DO MORRO
19622	2021	CADASTRO EFETIVADO	---	---	DINVAL JOSE VAZ	18° 21' 12"	46° 23' 46"	S	CÓRREGO DA LAJE	CAPTAÇÃO EM CORPO DE ÁGUA (RIOS, LAGOAS NATURAIS ETC)	0,0005	FAZENDA NOVA PONTE
19657	2021	CADASTRO EFETIVADO	---	---	VICTOR GONCALVES FERREIRA	18° 5' 13.6"	46° 52' 7.46"	S	NÃO INFORMADO	CAPTAÇÃO EM CORPO DE ÁGUA (RIOS, LAGOAS NATURAIS ETC)	0,0005	FAZENDA BARREIRO
19670	2021	CADASTRO EFETIVADO	---	---	SILVIO LEPESQUEUR	17° 27' 49.74"	46° 36' 41.64"	S	CÓRREGO EXTREMA	BARRAMENTO EM CURSO DE ÁGUA, SEM CAPTAÇÃO	0	FAZENDA SANTO ANTONIO OLHOS D ÁGUA E CONCEIÇÃO DO RIO DA PRATA- GLEBA 01 E 2
19722	2021	CADASTRO EFETIVADO	---	---	NIVALDO SOUZA RIBEIRO	16° 18' 37"	46° 38' 11"	S	Sem nome	CAPTAÇÃO EM BARRAMENTO EM CURSO DE ÁGUA, SEM REGULARIZAÇÃO DE VAZÃO	0,0005	FAZENDA COLUMBIA, FAZENDA CAMISA, FAZENDA COLUMBIA LUGAR SANTA CECILIA E FAZENDA COLUMBIA LUGAR VALE
19747	2021	CADASTRO EFETIVADO	---	---	FRANCISCO PINHEIRO DE CAMPOS	18° 31' 18"	46° 15' 37"	S	sem denominação	CAPTAÇÃO EM BARRAMENTO EM CURSO DE ÁGUA, C/ REGULARIZAÇÃO DE VAZÃO (ÁREA MÁX MENOR OU IGUAL 5,00 HA)	0,0005	FAZENDA LAGINHA, MAT.25.124.25.171.25.169
19772	2021	CADASTRO EFETIVADO	---	---	OSVALDO DE SOUZA RIBEIRO	17° 1' 18"	46° 2' 23"	S	Corrego do Lajeado	CAPTAÇÃO EM CORPO DE ÁGUA (RIOS, LAGOAS NATURAIS ETC)	0,0005	FAZENDA LAGEADO
20353	2021	CADASTRO EFETIVADO	---	---	ALCINDO XAVIER BORGES	17° 12' 5.77"	46° 54' 47.84"	S	Represa Faz. Tangará.	BARRAMENTO EM CURSO DE ÁGUA, SEM CAPTAÇÃO	0	FAZENDA TANGARÁ
20468	2021	CADASTRO EFETIVADO	---	---	AGROPECUÁRIA LAGOA AZUL LTDA	17° 25' 27.93"	46° 29' 23.19"	S	Vereda da Comadre	BARRAMENTO EM CURSO DE ÁGUA, SEM CAPTAÇÃO	0	FAZENDA BARRA E MANGA
20513	2021	CADASTRO EFETIVADO	---	---	DAMIAO COSME FERNANDES	18° 21' 21"	46° 17' 6"	S	NÃO IDENTIFICADO	CAPTAÇÃO EM CORPO DE ÁGUA (RIOS, LAGOAS NATURAIS ETC)	0,0005	FAZENDA PRATA DOS NETOS
21180	2021	CADASTRO EFETIVADO	---	---	EULER GOMES DE PAULA	17° 44' 20"	46° 17' 58"	S	Corrego dos macacos (Divisa entre os lotes 35 e 37 Ruralminas I )	CAPTAÇÃO EM BARRAMENTO EM CURSO DE ÁGUA, SEM REGULARIZAÇÃO DE VAZÃO	0,0005	Faz Ruralminas I lote 37 ( Recanto dos Buritís )



# PARECER TÉCNICO

## ÁGUA SUPERFICIAL

21234	2021	CADASTRO EFETIVADO	---	---	VICENTE GONÇALVES DE ANDRADE	17° 43' 6"	46° 18' 44"	S	VEREDA DO BURITI	CAPTAÇÃO EM CORPO DE ÁGUA (RIOS, LAGOAS NATURAIS ETC)	0,0005	VICENTE GONÇALVES DE ANDRADE
21411	2021	CADASTRO EFETIVADO	---	---	ANTONIO CORREA DE CASTRO	17° 44' 22.7"	46° 17' 57.59"	S	Corrego dos macacos	CAPTAÇÃO EM BARRAMENTO EM CURSO DE ÁGUA, SEM REGULARIZAÇÃO DE VAZÃO	0,0005	Motobomba Abastecimento Agua Lote 31
21421	2021	CADASTRO EFETIVADO	---	---	DÉCIO BRUXEL	18° 5' 55.5"	46° 31' 9.5"	S	AFLUENTE MD DO RIBEIRÃO MANABUIÚ	CAPTAÇÃO EM BARRAMENTO EM CURSO DE ÁGUA, SEM REGULARIZAÇÃO DE VAZÃO	0,0005	FAZENDA BOM RETIRO
21494	2021	CADASTRO EFETIVADO	---	---	CLARA MAGALI DA SILVA NEIVA PERIGAUD	17° 11' 6"	46° 55' 4"	S	Rio Paracatu	BARRAMENTO EM CURSO DE ÁGUA, SEM CAPTAÇÃO, PARA FINS DE REGULARIZAÇÃO DE VAZÃO	0	RECANTO LEÃO DE JUDÁ
21500	2021	CADASTRO EFETIVADO	---	---	IRACY XAVIER PORTO	17° 47' 50"	46° 41' 30"	S	Córrego Brejinho	CAPTAÇÃO EM BARRAMENTO EM CURSO DE ÁGUA, SEM REGULARIZAÇÃO DE VAZÃO	0,0005	FAZENDA LAGES BREJINHO OU BIBOCA
21552	2021	CADASTRO EFETIVADO	---	---	MARIA PAULA MIRANDA DE OLIVEIRA	16° 26' 21.04"	46° 25' 10.48"	S	Afluente do Ribeirão Mamoneiras	CAPTAÇÃO EM CORPO DE ÁGUA (RIOS, LAGOAS NATURAIS ETC)	0,0005	FAZENDA RIACHO DOS CAVALOS
21744	2021	CADASTRO EFETIVADO	---	---	GILBERTO GASPARD DE MATOS	17° 46' 52.4"	46° 9' 35.6"	S	VEREDA DO ARROZ	CAPTAÇÃO EM CORPO DE ÁGUA (RIOS, LAGOAS NATURAIS ETC)	0,0005	Fazenda Vereda do Arroz
21765	2021	CADASTRO EFETIVADO	---	---	INOCAS - SOLUÇÕES EM MEIO AMBIENTE S.A	18° 18' 28.09"	46° 16' 4.26"	S	Afluente do Rio da Prata	CAPTAÇÃO EM CORPO DE ÁGUA (RIOS, LAGOAS NATURAIS ETC)	0,0005	INOCAS - Soluções em Meio Ambiente LTDA
22394	2021	CADASTRO EFETIVADO	---	---	LAURIANO CORREA PERES	16° 25' 46.47"	46° 31' 5.15"	S	Córrego Água Doce	CAPTAÇÃO EM CORPO DE ÁGUA (RIOS, LAGOAS NATURAIS ETC)	0,0005	FAZENDA CAMISA
22852	2021	CADASTRO EFETIVADO	---	---	ANA PAULA BOBERG BARONGENO FEDERIGHI E OUTROS	17° 22' 0.04"	46° 36' 41.42"	S	Córrego Grota do Cunha	BARRAMENTO EM CURSO DE ÁGUA, SEM CAPTAÇÃO	0	FAZENDA SANTO AURÉLIO, GOUVEIA, IARA I, II E III
22857	2021	CADASTRO EFETIVADO	---	---	ANA PAULA BOBERG BARONGENO FEDERIGHI E OUTROS	17° 21' 41.51"	46° 38' 39.53"	S	Córrego dos Poções	BARRAMENTO EM CURSO DE ÁGUA, SEM CAPTAÇÃO	0	FAZENDA SANTO AURÉLIO, GOUVEIA, IARA I, II E III
22859	2021	CADASTRO EFETIVADO	---	---	ANA PAULA BOBERG BARONGENO FEDERIGHI E OUTROS	17° 21' 36.82"	46° 38' 43.03"	S	Córrego dos Poções	BARRAMENTO EM CURSO DE ÁGUA, SEM CAPTAÇÃO	0	FAZENDA SANTO AURÉLIO, GOUVEIA, IARA I, II E III



# PARECER TÉCNICO

## ÁGUA SUPERFICIAL

22860	2021	CADASTRO EFETIVADO	---	---	ANA PAULA BOBERG BARONGENO FEDERIGHI E OUTROS	17° 21' 50.46"	46° 38' 36.56"	S	Córrego dos Poções	BARRAMENTO EM CURSO DE ÁGUA, SEM CAPTAÇÃO	0	FAZENDA SANTO AURÉLIO, GOUVEIA, IARA I, II E III
22862	2021	CADASTRO EFETIVADO	---	---	ANA PAULA BOBERG BARONGENO FEDERIGHI E OUTROS	17° 22' 12.79"	46° 37' 35.62"	S	Afluente MD Córrego Rico	BARRAMENTO EM CURSO DE ÁGUA, SEM CAPTAÇÃO	0	FAZENDA SANTO AURÉLIO, GOUVEIA, IARA I, II E III
22863	2021	CADASTRO EFETIVADO	---	---	ANA PAULA BOBERG BARONGENO FEDERIGHI E OUTROS	17° 20' 42.06"	46° 38' 7.66"	S	Afluente MD Córrego do Tombador	BARRAMENTO EM CURSO DE ÁGUA, SEM CAPTAÇÃO	0	FAZENDA SANTO AURÉLIO, GOUVEIA, IARA I, II E III
22864	2021	CADASTRO EFETIVADO	---	---	ANA PAULA BOBERG BARONGENO FEDERIGHI E OUTROS	17° 21' 2.13"	46° 38' 47.26"	S	Afluente MD Córrego dos Poções	BARRAMENTO EM CURSO DE ÁGUA, SEM CAPTAÇÃO	0	FAZENDA SANTO AURÉLIO, GOUVEIA, IARA I, II E III
22882	2021	CADASTRO EFETIVADO	---	---	DULCE VIEIRA DE MELO	18° 13' 5"	46° 50' 9"	S	CORREGO DA BOA VISTA	CAPTAÇÃO EM CORPO DE ÁGUA (RIOS, LAGOAS NATURAIS ETC)	0,0005	FAZENDA CARRAPATO
22885	2021	CADASTRO EFETIVADO	---	---	DULCE VIEIRA DE MELO	18° 13' 3"	46° 50' 6"	S	REPRESA	CAPTAÇÃO EM BARRAMENTO EM CURSO DE ÁGUA, C/ REGULARIZAÇÃO DE VAZÃO (ÁREA MÁX MENOR OU IGUAL 5,00 HA)	0,0005	FAZENDA CARRAPATO
22902	2021	CADASTRO EFETIVADO	---	---	SATIRO AMORIM DA SILVA	17° 54' 1"	46° 45' 5"	S	Rio Santa Catarina	CAPTAÇÃO EM CORPO DE ÁGUA (RIOS, LAGOAS NATURAIS ETC)	0,0005	FAZENDA SANTA CATARINA
22938	2021	CADASTRO EFETIVADO	---	---	LEONARDO RODRIGUES DE QUEIROZ	18° 13' 36"	46° 15' 26"	S	CÓRREGO OLHOS D'ÁGUA	CAPTAÇÃO EM CORPO DE ÁGUA (RIOS, LAGOAS NATURAIS ETC)	0,0005	FAZENDA PRATA DOS NETOS
23121	2021	CADASTRO EFETIVADO	---	---	LEONIDES FERNANDES DE OLIVEIRA	16° 8' 17.78"	46° 51' 3.66"	S	Córrego Brejão	CAPTAÇÃO EM CORPO DE ÁGUA (RIOS, LAGOAS NATURAIS ETC)	0,0005	P.A São Pedro Cipó
23133	2021	CADASTRO EFETIVADO	---	---	NIVALDO SOUZA RIBEIRO	16° 18' 40.8"	46° 37' 54.4"	S	Córrego da Sede	CAPTAÇÃO EM BARRAMENTO EM CURSO DE ÁGUA, SEM REGULARIZAÇÃO DE VAZÃO	0,0005	FAZENDA COLUMBIA, FAZENDA CAMISA, FAZENDA COLUMBIA LUGAR SANTA CECILIA E FAZENDA COLUMBIA LUGAR VALE
23422	2021	CADASTRO EFETIVADO	---	---	EDIMIZIO PEREIRA DE SOUZA	17° 46' 29.56"	46° 10' 49.08"	S	RIBEIRÃO DOS ÓRFAOS	CAPTAÇÃO EM CORPO DE ÁGUA (RIOS, LAGOAS NATURAIS ETC)	0,0005	FAZENDA ALEGRE
23423	2021	CADASTRO EFETIVADO	---	---	EDIMIZIO PEREIRA DE SOUZA	17° 46' 36.99"	46° 10' 46.76"	S	RIBEIRÃO DOS ÓRFAOS	CAPTAÇÃO EM CORPO DE ÁGUA (RIOS, LAGOAS NATURAIS ETC)	0,0005	FAZENDA ALEGRE





# PARECER TÉCNICO

## ÁGUA SUPERFICIAL

23504	2021	CADASTRO EFETIVADO	---	---	REGINALDO MACIEL DE MENEZES	18° 18' 24.68"	46° 30' 49.91"	S	Córrego Sem Denominação	CAPTAÇÃO EM CORPO DE ÁGUA (RIOS, LAGOAS NATURAIS ETC)	0,0005	FAZENDA AREIAS - MATRICULA 15.215
24241	2021	CADASTRO EFETIVADO	---	---	ADRIANO REIS SILVA	18° 29' 25"	46° 18' 40"	S	CÓRREGO DA ONÇA	CAPTAÇÃO EM CORPO DE ÁGUA (RIOS, LAGOAS NATURAIS ETC)	0,0005	FAZENDA SAO JOAZINHO
24242	2021	CADASTRO EFETIVADO	---	---	LAZARO NICOLAU DE LIMA	18° 8' 11"	46° 17' 20"	S	CÓRREGO SANTO ANTÔNIO	CAPTAÇÃO EM CORPO DE ÁGUA (RIOS, LAGOAS NATURAIS ETC)	0,0005	FAZENDA SANTO ANTONIO
24376	2021	CADASTRO EFETIVADO	---	---	PAULECY FERREIRA DA SILVA	18° 10' 38"	46° 48' 38"	S	Córrego do Macaco	CAPTAÇÃO EM CORPO DE ÁGUA (RIOS, LAGOAS NATURAIS ETC)	0,0005	Paulecy Ferreira da Silva - Lavajato
24387	2021	CADASTRO EFETIVADO	---	---	ROSA MARIA DA SILVA	18° 6' 15"	46° 56' 35.9"	S	CÓRREGO GUARIROBA	CAPTAÇÃO EM CORPO DE ÁGUA (RIOS, LAGOAS NATURAIS ETC)	0,0005	ROSA MARIA DA SILVA - FAZENDA GUARIROBA.
24403	2021	CADASTRO EFETIVADO	---	---	ROSA MARIA DA SILVA	18° 6' 15"	46° 56' 35.9"	S	CÓRREGO GUARIROBA	CAPTAÇÃO EM CORPO DE ÁGUA (RIOS, LAGOAS NATURAIS ETC)	0,0005	ROSA MARIA DA SILVA - FAZENDA GUARIROBA.
24490	2021	CADASTRO EFETIVADO	---	---	AIRTON JOSÉ MAGNI	17° 47' 42"	46° 9' 18"	S	Ribeirão dos Orfaos	CAPTAÇÃO EM CORPO DE ÁGUA (RIOS, LAGOAS NATURAIS ETC)	0,0005	Fazenda Anizona
24957	2021	CADASTRO EFETIVADO	---	---	SUELI DE MENEZES CAMPOS	16° 12' 39.61"	46° 53' 41.54"	S	CÓRREGO SANTA BÁRBARA	CAPTAÇÃO EM CORPO DE ÁGUA (RIOS, LAGOAS NATURAIS ETC)	0,0005	P.A PAPAMEL
25165	2021	CADASTRO EFETIVADO	---	---	JAIR MARTINS RODRIGUES	16° 25' 29"	46° 31' 15"	S	AFLUENTE MARGEM ESQUERDA DO CÓRREGO ÁGUA DOCE	CAPTAÇÃO EM CORPO DE ÁGUA (RIOS, LAGOAS NATURAIS ETC)	0,0005	FAZENDA CAMISA E FOLGUEDO
25302	2021	CADASTRO EFETIVADO	---	---	MAURILIO FERREIRA DE LIMA	18° 3' 13.8"	46° 55' 39.4"	S	Córrego Carranca	CAPTAÇÃO EM CORPO DE ÁGUA (RIOS, LAGOAS NATURAIS ETC)	0,0005	FAZENDA CARRANCA - LUGAR VAZANTE
25326	2021	CADASTRO EFETIVADO	---	---	JOAO MELGACO DE ABREU	16° 25' 5.44"	46° 51' 5.93"	S	CÓRREGO TAQUARIL	CAPTAÇÃO EM CORPO DE ÁGUA (RIOS, LAGOAS NATURAIS ETC)	0,0005	FAZENDA TAQUARIL
25327	2021	CADASTRO EFETIVADO	---	---	JOAO MELGACO DE ABREU	16° 25' 5.44"	46° 51' 5.93"	S	CORREGO TAQUARIL	CAPTAÇÃO EM CORPO DE ÁGUA (RIOS, LAGOAS NATURAIS ETC)	0,0005	FAZENDA TAQUARIL



# PARECER TÉCNICO

## ÁGUA SUPERFICIAL

25331	2021	CADASTRO EFETIVADO	---	---	JOAO MELGACO DE ABREU	16° 25' 5.44"	46° 51' 5.93"	S	CÓRREGO TAQUARIL	CAPTAÇÃO EM CORPO DE ÁGUA (RIOS, LAGOAS NATURAIS ETC)	0,0005	FAZENDA TAQUARIL
25332	2021	CADASTRO EFETIVADO	---	---	JOAO MELGACO DE ABREU	16° 25' 5.44"	46° 51' 5.93"	S	CÓRREGO TAQUARIL	CAPTAÇÃO EM CORPO DE ÁGUA (RIOS, LAGOAS NATURAIS ETC)	0,0005	FAZENDA TAQUARIL
25476	2021	CADASTRO EFETIVADO	---	---	GESSE MARQUES VENTURA	18° 3' 56.3"	46° 55' 6.4"	S	Corrego Guariroba	CAPTAÇÃO EM CORPO DE ÁGUA (RIOS, LAGOAS NATURAIS ETC)	0,0005	FAZENDA VENTURA
25594	2021	CADASTRO EFETIVADO	---	---	GERALDO FERREIRA DA SILVA_	18° 8' 13.2"	46° 8' 40.3"	S	Afluente do Rio da Prata	CAPTAÇÃO EM CORPO DE ÁGUA (RIOS, LAGOAS NATURAIS ETC)	0,0005	FAZENDA DIVISÃO, LUGAR LARANJA
25977	2021	CADASTRO EFETIVADO	---	---	JOÃO DE ALMEIDA FILHO	17° 46' 41.23"	46° 21' 34.43"	S	Córrego Sem Denominação	CAPTAÇÃO EM CORPO DE ÁGUA (RIOS, LAGOAS NATURAIS ETC)	0,0005	FAZENDA RETIRO GAMELEIRA OU RETIRO DA PRATA MAT.30.066
25988	2021	CADASTRO EFETIVADO	---	---	JOÃO DE ALMEIDA FILHO	17° 46' 57.9"	46° 21' 32.11"	S	Córrego Sem Denominação	CAPTAÇÃO EM CORPO DE ÁGUA (RIOS, LAGOAS NATURAIS ETC)	0,0005	FAZENDA RETIRO GAMELEIRA OU RETIRO DA PRATA MAT.30.066
25991	2021	CADASTRO EFETIVADO	---	---	JOÃO DE ALMEIDA FILHO	17° 46' 51.67"	46° 21' 35.36"	S	Córrego Sem Denominação	CAPTAÇÃO EM CORPO DE ÁGUA (RIOS, LAGOAS NATURAIS ETC)	0,0005	FAZENDA RETIRO GAMELEIRA OU RETIRO DA PRATA MAT.30.066
26038	2021	CADASTRO EFETIVADO	---	---	JOSE GOMES DA SILVA	16° 23' 26.66"	47° 0' 41.81"	S	RIBEIRÃO AREIA	CAPTAÇÃO EM CORPO DE ÁGUA (RIOS, LAGOAS NATURAIS ETC)	0,0005	FAZENDA SANTA RITA, LUGAR BURACOS
26267	2021	CADASTRO EFETIVADO	---	---	GILMAR DA SILVA SANTOS	17° 47' 3.39"	46° 13' 40.19"	S	RIBEIRÃO DOS ORFÃOS	CAPTAÇÃO EM CORPO DE ÁGUA (RIOS, LAGOAS NATURAIS ETC)	0,0005	ASSENTAMENTO DIAMANTE LOTE 59
26308	2021	CADASTRO EFETIVADO	---	---	GALBA VIEIRA CORDEIRO JUNIOR E OUTROS	17° 24' 46.74"	46° 31' 10.85"	S	Rio Paracatu	CAPTAÇÃO EM CORPO DE ÁGUA (RIOS, LAGOAS NATURAIS ETC)	0,0005	FAZ SANTO AURÉLIO GLEBAS 01.02.03.04.05.06.07 E 08 E FAZ SANTO AURÉLIO LUGAR VARJÃO E BOA ESPERANÇA
26393	2021	CADASTRO EFETIVADO	---	---	JOSE SOARES GUIMARAES	18° 4' 52"	46° 28' 15"	S	BACIA DO RIO PARANAIBA	CAPTAÇÃO EM CORPO DE ÁGUA (RIOS, LAGOAS NATURAIS ETC)	0,0005	FAZ CATULES
26498	2021	CADASTRO EFETIVADO	---	---	CELMO MOREIRA KENNEDY	17° 24' 41"	46° 31' 58"	S	RIO PARACATU	CAPTAÇÃO EM CORPO DE ÁGUA (RIOS, LAGOAS NATURAIS ETC)	0,0005	Pousada Tuiuiu LTDA



# PARECER TÉCNICO

## ÁGUA SUPERFICIAL

26746	2021	CADASTRO EFETIVADO	---	---	KLEBER LUIZ DA CUNHA	18° 4' 59.9"	46° 37' 52.6"	S	Córrego Gameleira	CAPTAÇÃO EM CORPO DE ÁGUA (RIOS, LAGOAS NATURAIS ETC)	0,0005	FAZENDA MANABUIJU, LUGAR DENOMINADO GAMELEIRA
26930	2021	CADASTRO EFETIVADO	---	---	ERENILDA PIRES MACIEL	16° 25' 28.73"	46° 31' 5.52"	S	CÓRREGO CATINGUEIRO	CAPTAÇÃO EM CORPO DE ÁGUA (RIOS, LAGOAS NATURAIS ETC)	0,0005	fazenda Riacho dos Cavalos
26947	2021	CADASTRO EFETIVADO	---	---	RITA ROSA PERES DE JESUS	16° 25' 28.73"	46° 31' 5.52"	S	Córrego da Lapinha	CAPTAÇÃO EM CORPO DE ÁGUA (RIOS, LAGOAS NATURAIS ETC)	0,0005	FAZENDA CAMISA
27016	2021	CADASTRO EFETIVADO	---	---	SALVINA BATISTA DOS SANTOS	17° 36' 27"	46° 9' 44"	S	RIO VERDE	CAPTAÇÃO EM CORPO DE ÁGUA (RIOS, LAGOAS NATURAIS ETC)	0,0005	FAZENDA SÃO PAULO
27513	2021	CADASTRO EFETIVADO	---	---	JOSÉ LUIZ DE OLIVEIRA RESENDE	17° 54' 31"	46° 12' 43.66"	S	CÓRREGO DAS PONTES	CAPTAÇÃO EM CORPO DE ÁGUA (RIOS, LAGOAS NATURAIS ETC)	0,0005	FAZENDA MARAVILHA - MATRÍCULA 29.348
27668	2021	CADASTRO EFETIVADO	---	---	EVANILDO PIRES MACIEL	16° 25' 28.73"	46° 31' 5.52"	S	Córrego da Lapinha	CAPTAÇÃO EM CORPO DE ÁGUA (RIOS, LAGOAS NATURAIS ETC)	0,0005	fazenda Riacho dos Cavalos
28042	2021	CADASTRO EFETIVADO	---	---	SEBASTIAO PACHECO DE CASTRO	17° 58' 33.09"	46° 14' 13.5"	S	vereda	CAPTAÇÃO EM CORPO DE ÁGUA (RIOS, LAGOAS NATURAIS ETC)	0,0005	FAZENDA TAUÁ - MAT. 1.764 E 12.343
28193	2021	CADASTRO EFETIVADO	---	---	RÉGIS WILSON NUNES FERREIRA E OUTROS	16° 34' 36.55"	46° 18' 16.79"	S	afluente córrego vereda gado bravo	BARRAMENTO EM CURSO DE ÁGUA, SEM CAPTAÇÃO	0	FAZENDA INDEPENDÊNCIA, LIBERDADE, CAMISA, DIAMANTE, I, II, III, MENININHA, SANTO ANTONIO DOS BARREIROS, RIACHO
28205	2021	CADASTRO EFETIVADO	---	---	GILSON DAVI DE BORBA	18° 5' 49.55"	46° 48' 8.28"	S	Corrêgo Sem Denominação	CAPTAÇÃO EM CORPO DE ÁGUA (RIOS, LAGOAS NATURAIS ETC)	0,0005	FAZENDA CARNEIRO, LUGAR ARREPENDIDO
28314	2021	CADASTRO EFETIVADO	---	---	CALA - CALCARIO LAGAMAR IND. COM. LTDA	18° 9' 34"	46° 52' 11"	S	Lagoa da mina José Américo	CAPTAÇÃO EM CORPO DE ÁGUA (RIOS, LAGOAS NATURAIS ETC)	0,0005	CALA - CALCARIO LAGAMAR INDUSTRIA E COMERCIO LTDA - FAZENDA CARRAPATO
28586	2021	CADASTRO EFETIVADO	---	---	PEDRO NILSON LEITE	16° 15' 54.03"	46° 42' 22.21"	S	CÓRREGO JENIPAPEIRO	CAPTAÇÃO EM BARRAMENTO EM CURSO DE ÁGUA, SEM REGULARIZAÇÃO DE VAZÃO	0,0005	FAZENDA SANTA MARIA
28695	2021	CADASTRO EFETIVADO	---	---	HIPÓLITO CAETANO DA SILVA JÚNIOR	17° 34' 0.55"	46° 7' 55.76"	S	CÓRREGO SÃO JOAQUIM	CAPTAÇÃO EM CORPO DE ÁGUA (RIOS, LAGOAS NATURAIS ETC)	0,0005	FAZENDA SÃO JOAQUIM E CANCELÁ



# PARECER TÉCNICO

## ÁGUA SUPERFICIAL

28861	2021	CADASTRO EFETIVADO	---	---	MARCOS REGENIS JOSÉ DE SOUSA E OUTRO	16° 12' 1.31"	46° 49' 9.64"	S	CORREGO SAMBAIADA	CAPTAÇÃO EM CORPO DE ÁGUA (RIOS, LAGOAS NATURAIS ETC)	0,0005	FAZENDA ILHA OU ALEGRE
28869	2021	CADASTRO EFETIVADO	---	---	ANTÔNIO JOAQUIM FILHO	18° 15' 38.57"	46° 5' 24.88"	S	GROTA DO MEIO	CAPTAÇÃO EM CORPO DE ÁGUA (RIOS, LAGOAS NATURAIS ETC)	0,0005	FAZENDA NASCENTES
28957	2021	CADASTRO EFETIVADO	---	---	RICARDO DE MENDONÇA TORRES	17° 41' 57"	46° 8' 20"	S	AFLUENTE DO RIO VERDE	CAPTAÇÃO EM CORPO DE ÁGUA (RIOS, LAGOAS NATURAIS ETC)	0,0005	Estância 3 Irmãos
28994	2021	CADASTRO EFETIVADO	---	---	VICENTE ALVES BORGES	16° 42' 3.7"	46° 32' 42.6"	S	CORREGO BARREIRO	CAPTAÇÃO EM CORPO DE ÁGUA (RIOS, LAGOAS NATURAIS ETC)	0,0005	PA. BREJINHO
29028	2021	CADASTRO EFETIVADO	---	---	AMIRO INÁCIO PEREIRA	16° 27' 47.91"	46° 31' 4.97"	S	Afluente do Córrego Bálsamo	BARRAMENTO EM CURSO DE ÁGUA, SEM CAPTAÇÃO	0	FAZENDA PINOCÃO
29031	2021	CADASTRO EFETIVADO	---	---	AMIRO INÁCIO PEREIRA	16° 27' 30.19"	46° 31' 13.16"	S	Afluente do Córrego Bálsamo	BARRAMENTO EM CURSO DE ÁGUA, SEM CAPTAÇÃO	0	FAZENDA PINOCÃO
29033	2021	CADASTRO EFETIVADO	---	---	LUZIA DO CARMO CAETANO DE OLIVEIRA RESENDE	17° 18' 22"	46° 47' 54"	S	represa	BARRAMENTO EM CURSO DE ÁGUA, SEM CAPTAÇÃO	0	LUZIA DO CARMO CAETANO DE OLIVEIRA RESENDE
29179	2021	CADASTRO EFETIVADO	---	---	JOAO JUSTO DA SILVA	17° 58' 32.99"	46° 13' 17.16"	S	CÓRREGO TAUÁ	CAPTAÇÃO EM CORPO DE ÁGUA (RIOS, LAGOAS NATURAIS ETC)	0,0005	FAZENDA TAUÁ
29218	2021	CADASTRO EFETIVADO	---	---	CLEUDIMAR SEVERO DA SILVA	18° 18' 57"	46° 15' 8"	S	CÓRREGO DA ONÇA	CAPTAÇÃO EM CORPO DE ÁGUA (RIOS, LAGOAS NATURAIS ETC)	0,0005	FAZENDA LARGA, LUGAR ENCANTO
29221	2021	CADASTRO EFETIVADO	---	---	DANIEL LÚCIO PINTO	18° 16' 1"	46° 19' 23"	S	NÃO IDENTIFICADO	CAPTAÇÃO EM CORPO DE ÁGUA (RIOS, LAGOAS NATURAIS ETC)	0,0005	FAZENDA SÃO PAULO, LUGAR LOBO
29578	2021	CADASTRO EFETIVADO	---	---	AGROPECUÁRIA RIACHO DO CAMPO S.A	16° 43' 13.89"	45° 58' 2.79"	S	CÓRREGO BOCAINA	CAPTAÇÃO EM CORPO DE ÁGUA (RIOS, LAGOAS NATURAIS ETC)	0,0005	FAZENDA MATA
30214	2021	CADASTRO EFETIVADO	---	---	RICARDO RODRIGUES CARDOSO	17° 35' 41.3"	46° 10' 35.8"	S	VEREDA DAS PEDRAS	CAPTAÇÃO EM CORPO DE ÁGUA (RIOS, LAGOAS NATURAIS ETC)	0,0005	FAZENDA SÃO JERÔNIMO, LUGAR DENOMINADO CASA BRANCA MATRICULA 10.854



# PARECER TÉCNICO

## ÁGUA SUPERFICIAL

30659	2021	CADASTRO EFETIVADO	---	---	AGROPECUÁRIA RIACHO DO CAMPO S.A	16° 50' 2.31"	45° 54' 45.47"	S	CÓRREGO CAIÇARAS	CAPTAÇÃO EM CORPO DE ÁGUA (RIOS, LAGOAS NATURAIS ETC)	0,0005	FAZENDA RIACHO DO CAMPO
30738	2021	CADASTRO EFETIVADO	---	---	AGROPECUÁRIA RIACHO DO CAMPO S.A	16° 48' 10.45"	45° 53' 6.63"	S	CÓRREGO CAIÇARAS	CAPTAÇÃO EM CORPO DE ÁGUA (RIOS, LAGOAS NATURAIS ETC)	0,0005	FAZENDA RIACHO DO CAMPO
30829	2021	CADASTRO EFETIVADO	---	---	MARCOS BLIJJUS FILHO E OUTRO	17° 56' 6"	46° 10' 36"	S	Afluente do Córrego das Pontes	BARRAMENTO EM CURSO DE ÁGUA, SEM CAPTAÇÃO	0	Fazenda 3MI-II
31049	2021	CADASTRO EFETIVADO	---	---	LEONARDO RODRIGUES FARIA VIANA	17° 55' 53.3"	46° 41' 17.7"	S	Afluente do Rio Paracatu	CAPTAÇÃO EM BARRAMENTO EM CURSO DE ÁGUA, SEM REGULARIZAÇÃO DE VAZÃO	0,0005	FAZENDA RETIRO DA ROÇA, LUGAR MUMBUCA
31168	2021	CADASTRO EFETIVADO	---	---	ANTONIO GERALDO RESENDE	17° 18' 26"	46° 47' 59"	S	Represa	CAPTAÇÃO EM CORPO DE ÁGUA (RIOS, LAGOAS NATURAIS ETC)	0,0005	Fazenda Brocoto
31208	2021	CADASTRO EFETIVADO	---	---	ANTONIA MARIA THEREZA SANDERS COPPENS E OUTRO	17° 28' 48"	46° 35' 38"	S	Afluente do Córrego Conceição	CAPTAÇÃO EM BARRAMENTO EM CURSO DE ÁGUA, SEM REGULARIZAÇÃO DE VAZÃO	0,0005	FAZENDA ANSUJORO E FREDERICO E CONCEIÇÃO DO RIO DA PRATA
31414	2021	CADASTRO EFETIVADO	---	---	MAMONEIRA AGROPASTORIL S/A	16° 37' 3.43"	46° 26' 5.54"	S	Córrego Garapa	BARRAMENTO EM CURSO DE ÁGUA, SEM CAPTAÇÃO, PARA FINS DE REGULARIZAÇÃO DE VAZÃO	0	MAMONEIRA AGROPASTORIL S/A
31562	2021	CADASTRO EFETIVADO	---	---	ANTONIO TIAGO DE SOUZA	18° 18' 58"	46° 16' 25"	S	RIO DA PRATA	CAPTAÇÃO EM CORPO DE ÁGUA (RIOS, LAGOAS NATURAIS ETC)	0,0005	FAZENDA LARGA
31828	2021	CADASTRO EFETIVADO	---	---	MARIA JOSÉ BRAGA	17° 46' 6.21"	46° 41' 4.27"	S	Córrego Biboca	CAPTAÇÃO EM CORPO DE ÁGUA (RIOS, LAGOAS NATURAIS ETC)	0,0005	FAZENDA LAGES, BREJINHO OU BIBOCA
32543	2021	CADASTRO EFETIVADO	---	---	ALDIMIRO GONCALVES DA SILVA	17° 14' 58"	46° 23' 52"	S	Rio Paracatu	CAPTAÇÃO EM CORPO DE ÁGUA (RIOS, LAGOAS NATURAIS ETC)	0,0005	SITIO XICO
32824	2021	CADASTRO EFETIVADO	---	---	LANDULFO FALEIROS CARDOSO E OUTROS	17° 12' 51.76"	46° 29' 43.67"	S	Vereda do Buriti	BARRAMENTO EM CURSO DE ÁGUA, SEM CAPTAÇÃO, PARA FINS DE REGULARIZAÇÃO DE VAZÃO	0	FAZENDA FLORAMILL
32835	2021	CADASTRO EFETIVADO	---	---	LANDULFO FALEIROS CARDOSO E OUTROS	17° 13' 7.05"	46° 29' 4.46"	S	Vereda do Buriti	BARRAMENTO EM CURSO DE ÁGUA, SEM CAPTAÇÃO, PARA FINS DE REGULARIZAÇÃO DE VAZÃO	0	FAZENDA FLORAMILL



# PARECER TÉCNICO

## ÁGUA SUPERFICIAL

32933	2021	CADASTRO EFETIVADO	---	---	DULCE VIEIRA DE MELO	18° 13' 3"	46° 50' 6"	S	REPRESA	CAPTAÇÃO EM CORPO DE ÁGUA (RIOS, LAGOAS NATURAIS ETC)	0,0005	FAZENDA CARRAPATO
32994	2021	CADASTRO EFETIVADO	---	---	RODRIGO CÉZAR RIBEIRO DE CASTRO E OUTROS	18° 37' 52.21"	46° 19' 47.63"	S	Rio da Prata	CAPTAÇÃO EM CORPO DE ÁGUA (RIOS, LAGOAS NATURAIS ETC)	0,0005	FAZENDA COLÔNIA MAT S: 30.821 E 79.479
33021	2021	CADASTRO EFETIVADO	---	---	WALTHERUS GERAEDUS SANDERS	17° 10' 59.77"	46° 24' 3.64"	S	AFLUENTE DO RIBEIRÃO BEZERRA	CAPTAÇÃO EM BARRAMENTO EM CURSO DE ÁGUA, SEM REGULARIZAÇÃO DE VAZÃO	0,0005	FAZENDA BURITI - LUGAR LOTE 02
33275	2021	CADASTRO EFETIVADO	---	---	LUIZ ROBERTO DE OLIVEIRA FERNANDES	16° 29' 49"	47° 3' 2"	S	Córrego Aldeia	CAPTAÇÃO EM BARRAMENTO EM CURSO DE ÁGUA, SEM REGULARIZAÇÃO DE VAZÃO	0,0005	FAZENDA ITAIPU
33287	2021	CADASTRO EFETIVADO	---	---	ELI JOSE FERNANDES	18° 19' 12"	46° 8' 22"	S	SEM NOME	CAPTAÇÃO EM BARRAMENTO EM CURSO DE ÁGUA, SEM REGULARIZAÇÃO DE VAZÃO	0,0005	FAZENDA SANTANA E GALENA
33291	2021	CADASTRO EFETIVADO	---	---	SMP SEMENTES E MUDAS FLORESTAIS LTDA	17° 41' 46.78"	46° 15' 57.72"	S	Vereda da Extrema	CAPTAÇÃO EM CORPO DE ÁGUA (RIOS, LAGOAS NATURAIS ETC)	0,0005	FAZENDA SÃO GERALDO
33417	2021	CADASTRO EFETIVADO	---	---	CELSO MÂNICA	16° 43' 46"	46° 31' 33"	S	CÓRREGO BREJINHO	CAPTAÇÃO EM BARRAMENTO EM CURSO DE ÁGUA, SEM REGULARIZAÇÃO DE VAZÃO	0,0005	FAZENDA SANTO ANTÔNIO - MAT: 36.502
33436	2021	CADASTRO EFETIVADO	---	---	CELSO MÂNICA	16° 46' 48"	46° 32' 59"	S	CORREGO MUZELO	CAPTAÇÃO EM CORPO DE ÁGUA (RIOS, LAGOAS NATURAIS ETC)	0,0005	FAZENDA SANTO ANTÔNIO - MAT: 36.502
33443	2021	CADASTRO EFETIVADO	---	---	FERNANDO DE SOUZA LEMOS	18° 6' 44"	46° 35' 56.06"	S	CÓRREGO GAMELEIRA	CAPTAÇÃO EM CORPO DE ÁGUA (RIOS, LAGOAS NATURAIS ETC)	0,0005	FAZENDA SÃO BRAZ LUGAR RANCHINHO
33444	2021	CADASTRO EFETIVADO	---	---	CELSO MÂNICA	16° 46' 55"	46° 32' 39"	S	CÓRREGO MUZELO	CAPTAÇÃO EM CORPO DE ÁGUA (RIOS, LAGOAS NATURAIS ETC)	0,0005	FAZENDA SANTO ANTÔNIO - MAT: 36.502
33480	2021	CADASTRO EFETIVADO	---	---	FRANCISCO ALVES GOMES NETO	17° 50' 11"	46° 11' 44"	S	RIO DA PRATA	CAPTAÇÃO EM CORPO DE ÁGUA (RIOS, LAGOAS NATURAIS ETC)	0,0005	FAZENDA GAMELEIRA, LUGAR SACO DANTA E PRATA MAT 15.559
33603	2021	CADASTRO EFETIVADO	---	---	ANTONIO GERALDO RESENDE	17° 18' 26"	46° 47' 59"	S	Represa	CAPTAÇÃO EM CORPO DE ÁGUA (RIOS, LAGOAS NATURAIS ETC)	0,0005	Fazenda Brocoto



# PARECER TÉCNICO

## ÁGUA SUPERFICIAL

33694	2021	CADASTRO EFETIVADO	---	---	LAZARO DOS REIS CORTES E OUTROS	18° 2' 19.2"	47° 0' 10.9"	S	CÓRREGO BATEDOR	CAPTAÇÃO EM CORPO DE ÁGUA (RIOS, LAGOAS NATURAIS ETC)	0,0005	FAZENDA PIRAPITINGA E DAVI
33924	2021	CADASTRO EFETIVADO	---	---	CARLOS JUSTIN IORA E OUTROS	15° 58' 24"	47° 6' 11"	S	Córrego Trombas	CAPTAÇÃO EM CORPO DE ÁGUA (RIOS, LAGOAS NATURAIS ETC)	0,0005	FAZENDA TROMBAS
34468	2021	CADASTRO EFETIVADO	---	---	ANANIAS ANTONIO BRAGA	18° 6' 53"	46° 35' 9"	S	CÓRREGO DA GAMELEIRA	CAPTAÇÃO EM CORPO DE ÁGUA (RIOS, LAGOAS NATURAIS ETC)	0,0005	FAZENDA SÃO BRAZ LUGAR GAMELEIRA
34500	2021	CADASTRO EFETIVADO	---	---	ALTAMIR JOSÉ DE FARIA	18° 21' 48.11"	46° 1' 32.88"	S	CÓRREGO MELOSO	CAPTAÇÃO EM CORPO DE ÁGUA (RIOS, LAGOAS NATURAIS ETC)	0,0005	CHÁCARAS SÃO JOSÉ
34524	2021	CADASTRO EFETIVADO	---	---	UELISMAR VIEIRA DA SILVA	17° 57' 4"	46° 44' 20"	S	CÓRREGO INDAIÁ AFLUENTE RIBEIRÃO SANTA CATARINA	CAPTAÇÃO EM CORPO DE ÁGUA (RIOS, LAGOAS NATURAIS ETC)	0,0005	Fazenda Retiro da Roça, lugar Córrego da Vaca
34903	2021	CADASTRO EFETIVADO	---	---	EDUARDE AFONSO GONÇALVES PEREIRA	16° 11' 39.18"	46° 48' 12.13"	S	Afluente do Córrego Barreiro	CAPTAÇÃO EM CORPO DE ÁGUA (RIOS, LAGOAS NATURAIS ETC)	0,0005	FAZENDA ILHA OU ALEGRE
34996	2021	CADASTRO EFETIVADO	---	---	ENIEL MARCAL BRAGA	18° 12' 36"	46° 20' 50"	S	CÓRREGO NÃO IDENTIFICADO	CAPTAÇÃO EM CORPO DE ÁGUA (RIOS, LAGOAS NATURAIS ETC)	0,0005	FAZENDA PRATA DOS NETOS
35146	2021	CADASTRO EFETIVADO	---	---	OLIVIO JOSE DA CRUZ	18° 7' 28.87"	46° 49' 37.51"	S	CÓRREGO DO CARNEIRO	CAPTAÇÃO EM CORPO DE ÁGUA (RIOS, LAGOAS NATURAIS ETC)	0,0005	FAZENDA CARNEIRO
35571	2021	CADASTRO EFETIVADO	---	---	ROMUALDO GONTIJO ALVES	16° 40' 18"	46° 28' 24"	S	CORREGO VEREDA	CAPTAÇÃO EM CORPO DE ÁGUA (RIOS, LAGOAS NATURAIS ETC)	0,0005	FAZENDA SACO DO RIO PRETO
35901	2021	CADASTRO EFETIVADO	---	---	AGROPASTOR IL MORIAH LTDA	16° 53' 43"	46° 13' 21"	S	VEREDA DA S EDE	BARRAMENTO EM CURSO DE ÁGUA, SEM CAPTAÇÃO	0	AGROPASTORIL MORIÁ LTDA
35957	2021	CADASTRO EFETIVADO	---	---	INOCAS - SOLUÇÕES EM MEIO AMBIENTE S.A	18° 18' 20.3"	46° 16' 31.76"	S	Rio da Prata	CAPTAÇÃO EM CORPO DE ÁGUA (RIOS, LAGOAS NATURAIS ETC)	0,0005	INOCAS - Soluções em Meio Ambiente LTDA
36101	2021	CADASTRO EFETIVADO	---	---	LUCIANO PEREIRA DOS SANTOS	16° 23' 12.29"	46° 54' 10.89"	S	CÓRREGO CANABRAVA	CAPTAÇÃO EM CORPO DE ÁGUA (RIOS, LAGOAS NATURAIS ETC)	0,0005	FAZENDA CAPIM BRANCO



# PARECER TÉCNICO

## ÁGUA SUPERFICIAL

36743	2021	CADASTRO EFETIVADO	---	---	DIOGENES JUNIOR PEREIRA SOARES MACHADO	18° 5' 7.9"	46° 44' 22.8"	S	Córrego Danta	CAPTAÇÃO EM CORPO DE ÁGUA (RIOS, LAGOAS NATURAIS ETC)	0,0005	FAZENDA SÃO BRAZ
36821	2021	CADASTRO EFETIVADO	---	---	MARIA ALCIONE TEIXEIRA DE ANDRADE BRISDA	15° 53' 48"	46° 50' 51"	S	Afluente do Ribeirão Balsamo	CAPTAÇÃO EM CORPO DE ÁGUA (RIOS, LAGOAS NATURAIS ETC)	0,0005	Lote 3 do PA Divisa Verde
37063	2021	CADASTRO EFETIVADO	---	---	JOÃO BATISTA PEREIRA E OUTRO	18° 3' 50.44"	46° 35' 14.22"	S	CÓRREGO BOA VISTA	CAPTAÇÃO EM CORPO DE ÁGUA (RIOS, LAGOAS NATURAIS ETC)	0,0005	FAZENDA SÃO BRAZ MAT-14.399 E 14.139
37184	2021	CADASTRO EFETIVADO	---	---	HUDSON HUMBERTO VIEIRA ZICA	17° 44' 29"	46° 17' 20"	S	CÓRREGO	CAPTAÇÃO EM BARRAMENTO EM CURSO DE ÁGUA, C/ REGULARIZAÇÃO O DE VAZÃO (ÁREA MÁX MENOR OU IGUAL 5,00 HA)	0,0005	NÚCLEO DE COLONIZAÇÃO JOÃO PINHEIRO I
37188	2021	CADASTRO EFETIVADO	---	---	HUDSON HUMBERTO VIEIRA ZICA	17° 44' 32"	46° 17' 19"	S	VEREDA DAS CABRAS	CAPTAÇÃO EM BARRAMENTO EM CURSO DE ÁGUA, C/ REGULARIZAÇÃO O DE VAZÃO (ÁREA MÁX MENOR OU IGUAL 5,00 HA)	0,0005	NÚCLEO DE COLONIZAÇÃO JOÃO PINHEIRO I
37282	2021	CADASTRO EFETIVADO	---	---	DANUBIA BRAGA LANDIM DOS REIS PEREIRA	18° 12' 42.41"	46° 20' 11.61"	S	CÓRREGO BARRAJÃO	CAPTAÇÃO EM CORPO DE ÁGUA (RIOS, LAGOAS NATURAIS ETC)	0,0005	FAZENDA PRATA DOS NETOS
37432	2021	CADASTRO EFETIVADO	---	---	DANIEL JORGE VALENTE	17° 58' 51"	46° 19' 31"	S	NÃO IDENTIFICADO	CAPTAÇÃO EM CORPO DE ÁGUA (RIOS, LAGOAS NATURAIS ETC)	0,0005	ASSENTAMENTO SANTA MARIA
37704	2021	CADASTRO EFETIVADO	---	---	MARIA FREITAS DE OLIVEIRA	17° 38' 21.98"	46° 31' 52"	S	vereda	CAPTAÇÃO EM CORPO DE ÁGUA (RIOS, LAGOAS NATURAIS ETC)	0,0005	uso próprio
37855	2021	CADASTRO EFETIVADO	---	---	ANTONIO FRANCISCO RIBEIRO	16° 9' 56"	47° 17' 49"	S	REGO DAS LAGES	CAPTAÇÃO EM CORPO DE ÁGUA (RIOS, LAGOAS NATURAIS ETC)	0,0005	FAZENDA CAPÃO COMPRIDO
38043	2021	CADASTRO EFETIVADO	---	---	JOSÉ ALFREDO SILVÉRIO	18° 11' 23.4"	46° 41' 39.3"	S	CORREGO SEM DENOMINAÇÃO	BARRAMENTO EM CURSO DE ÁGUA, SEM CAPTAÇÃO	0	FAZENDA SÃO BRAZ LUGAR AGUDO MATRICULA 4.026, 10.726, 7926
38240	2021	CADASTRO EFETIVADO	---	---	MAMONEIRA AGROPASTORIL S/A	16° 32' 32.49"	46° 30' 58.6"	S	Afluente sem nome	BARRAMENTO EM CURSO DE ÁGUA, SEM CAPTAÇÃO	0	MAMONEIRA AGROPASTORIL S/A
38295	2021	CADASTRO EFETIVADO	---	---	ANDRÉ VIEIRA DA SILVA	16° 48' 39.32"	45° 59' 5.8"	S	Grota afluente do Córrego Cotovelo	CAPTAÇÃO EM CORPO DE ÁGUA (RIOS, LAGOAS NATURAIS ETC)	0,0005	FAZENDA VIEIRA





# PARECER TÉCNICO

## ÁGUA SUPERFICIAL

38344	2021	CADASTRO EFETIVADO	---	---	ANTONIO RODRIGUES FILHO	16° 28' 2.26"	46° 57' 1.8"	S	Afluente do Córrego Capão do Arroz	CAPTAÇÃO EM BARRAMENTO EM CURSO DE ÁGUA, SEM REGULARIZAÇÃO O DE VAZÃO	0,0005	Fazenda Chácaras Flexa
38463	2021	CADASTRO EFETIVADO	---	---	CLAUDIO CORREA DE OLIVEIRA	18° 3' 37"	46° 57' 35"	S	Córrego Boa Vista	CAPTAÇÃO EM CORPO DE ÁGUA (RIOS, LAGOAS NATURAIS ETC)	0,0005	FAZENDA VAZANTE, LUGAR BOA VISTA
38675	2021	CADASTRO EFETIVADO	---	---	ADILSON BARBOSA DE ABREU	16° 50' 57"	46° 10' 40"	S	LAGOA NATURAL - AFLUENTE DO Córrego GADO BRAVO	CAPTAÇÃO EM CORPO DE ÁGUA (RIOS, LAGOAS NATURAIS ETC)	0,0005	FAZENDA GLEBA DA BARRA PARCELA RURAL 369
38796	2021	CADASTRO EFETIVADO	---	---	GRANJA UNIAO LTDA	18° 37' 21.62"	46° 20' 0.82"	S	Rio da Prata	BARRAMENTO EM CURSO DE ÁGUA, SEM CAPTAÇÃO	0	FAZENDA LEAL MAT. 710
38804	2021	CADASTRO EFETIVADO	---	---	SAMIR JOSE GOMES	18° 1' 14.14"	46° 20' 34.34"	S	Afluente do Rio Paracatu	CAPTAÇÃO EM CORPO DE ÁGUA (RIOS, LAGOAS NATURAIS ETC)	0,0005	FAZENDA BICHO DO CAIÇARAS
38860	2021	CADASTRO EFETIVADO	---	---	PAULO NOGUEIRA BORGES	17° 58' 38"	46° 43' 7"	S	AFLUENTE DO CORREGO DA EXTREMA	CAPTAÇÃO EM CORPO DE ÁGUA (RIOS, LAGOAS NATURAIS ETC)	0,0005	FAZENDA RETIRO DA ROÇA
38899	2021	CADASTRO EFETIVADO	---	---	RADONES SERGIO DA SILVA	18° 5' 12"	46° 43' 6"	S	Córrego Traíra	CAPTAÇÃO EM CORPO DE ÁGUA (RIOS, LAGOAS NATURAIS ETC)	0,0005	FAZENDA SÃO BRÁS LUGAR TRAIRAS
38910	2021	CADASTRO EFETIVADO	---	---	AMÉRICO JOSÉ CAIXETA FILHO	18° 11' 5.4"	46° 53' 0.1"	S	Córrego Carrapato	CAPTAÇÃO EM CORPO DE ÁGUA (RIOS, LAGOAS NATURAIS ETC)	0,0005	FAZENDA CARRAPATO, LUGAR MATA
39439	2021	CADASTRO EFETIVADO	---	---	JOAO MATEUS DE MELO	17° 56' 12.4"	46° 42' 44.7"	S	Córrego BARROCA - AFLUENTE DO RIO PARACATU	CAPTAÇÃO EM CORPO DE ÁGUA (RIOS, LAGOAS NATURAIS ETC)	0,0005	Fazenda Retiro da Roça, lugar Córrego da Vaca
39590	2021	CADASTRO EFETIVADO	---	---	LUIZ EDUARDO SILVA OLIVEIRA	18° 8' 27.49"	46° 41' 22.79"	S	CORREGO SEM DENOMINAÇÃO	BARRAMENTO EM CURSO DE ÁGUA, SEM CAPTAÇÃO	0	FAZENDA SÃO BRAZ LUGAR AGUDO MATRICULA 4.026, 10.726, 7926 ARRENDATÁRI O LUIZ EDUARDO SILVA OLIVEIRA
39591	2021	CADASTRO EFETIVADO	---	---	JOSÉ ALFREDO SILVÉRIO	18° 8' 27.49"	46° 41' 22.79"	S	Córrego SEM DENOMINAÇÃO	BARRAMENTO EM CURSO DE ÁGUA, SEM CAPTAÇÃO	0	FAZENDA SÃO BRAZ LUGAR AGUDO MATRICULA 4.026, 10.726, 7926 JOSE ALFREDO SILVÉRIO DE OLIVEIRA
39631	2021	CADASTRO EFETIVADO	---	---	JADER ROBINSON DOS REIS	17° 45' 37.37"	46° 40' 32.39"	S	Córrego das Lajes	CAPTAÇÃO EM CORPO DE ÁGUA (RIOS, LAGOAS NATURAIS ETC)	0,0005	Fazenda Lages, Brejinho ou Biboca lugar Serra das Lages



# PARECER TÉCNICO

## ÁGUA SUPERFICIAL

39686	2021	CADASTRO EFETIVADO	---	---	ADAO GERALDO DA SILVA	18° 14' 46"	46° 17' 6"	S	NÃO IDENTIFICADO	CAPTAÇÃO EM CORPO DE ÁGUA (RIOS, LAGOAS NATURAIS ETC)	0,0005	FAZENDA PRATA DOS NETOS
39773	2021	CADASTRO EFETIVADO	---	---	FABIANO GOMES SPINDOLA	17° 40' 22.7"	46° 16' 57.13"	S	EXTREMA	CAPTAÇÃO EM CORPO DE ÁGUA (RIOS, LAGOAS NATURAIS ETC)	0,0005	FAZENDA ITATIAIA
39866	2021	CADASTRO EFETIVADO	---	---	ISMAEL ADAO TEIXEIRA SOUZA	17° 45' 53.75"	46° 43' 24.8"	S	Córrego Biboca	CAPTAÇÃO EM CORPO DE ÁGUA (RIOS, LAGOAS NATURAIS ETC)	0,0005	Fazenda Lages, Brejinho ou Biboca
39882	2021	CADASTRO EFETIVADO	---	---	SANDROLEX RODRIGUES DE CARVALHO	17° 35' 19"	46° 10' 1"	S	RIO VERDE	CAPTAÇÃO EM CORPO DE ÁGUA (RIOS, LAGOAS NATURAIS ETC)	0,0005	FAZENDA OURO VERDE
40136	2021	CADASTRO EFETIVADO	---	---	HENRIQUE CORREIA PERES	16° 25' 42.24"	46° 31' 9.43"	S	Córrego Água Doce	CAPTAÇÃO EM CORPO DE ÁGUA (RIOS, LAGOAS NATURAIS ETC)	0,0005	FAZENDA FOLGUEDO E CAMISA
40691	2021	CADASTRO EFETIVADO	---	---	JOSE FIALHO CAIXETA	18° 0' 53.78"	46° 54' 8.87"	S	Rio Santa Catarina	CAPTAÇÃO EM CORPO DE ÁGUA (RIOS, LAGOAS NATURAIS ETC)	0,0005	Fazenda Vazantes
40812	2021	CADASTRO EFETIVADO	---	---	RUI MEDEIROS CAMPOS DE ABREU	16° 53' 58.23"	45° 54' 34.96"	S	Ribeirão do Cotovelo	CAPTAÇÃO EM CORPO DE ÁGUA (RIOS, LAGOAS NATURAIS ETC)	0,0005	Fazenda do Rego
40820	2021	CADASTRO EFETIVADO	---	---	ANA ZULEIKA MEDEIROS ABREU DE SOUZA	16° 53' 54.88"	45° 54' 15.83"	S	Ribeirão do Cotovelo	CAPTAÇÃO EM CORPO DE ÁGUA (RIOS, LAGOAS NATURAIS ETC)	0,0005	Fazenda Do Rego
40823	2021	CADASTRO EFETIVADO	---	---	ANA ZULEIKA MEDEIROS ABREU DE SOUZA	16° 53' 58.53"	45° 54' 34.15"	S	Ribeirão do Cotovelo	CAPTAÇÃO EM CORPO DE ÁGUA (RIOS, LAGOAS NATURAIS ETC)	0,0005	Fazenda Do Rego
40915	2021	CADASTRO EFETIVADO	---	---	NEIDE APARECIDA DE JESUS	17° 46' 46.81"	46° 9' 43.67"	S	RIBEIRÃO DOS ÓRFÃOS	CAPTAÇÃO EM CORPO DE ÁGUA (RIOS, LAGOAS NATURAIS ETC)	0,0005	FAZENDA ALEGRE - MATRÍCULA Nº 38011
40932	2021	CADASTRO EFETIVADO	---	---	AGMAR RODRIGUES PEREIRA	16° 49' 35.6"	45° 59' 8.7"	S	Córrego Alegre	CAPTAÇÃO EM CORPO DE ÁGUA (RIOS, LAGOAS NATURAIS ETC)	0,0005	Fazenda Boa Esperança
41085	2021	CADASTRO EFETIVADO	---	---	JOÃO SOARES DA SILVA	16° 25' 28.73"	46° 31' 5.52"	S	Córrego Água Doce	CAPTAÇÃO EM CORPO DE ÁGUA (RIOS, LAGOAS NATURAIS ETC)	0,0005	FAZENDA RIACHO DOS CAVALOS



# PARECER TÉCNICO

## ÁGUA SUPERFICIAL

41105	2021	CADASTRO EFETIVADO	---	---	VILSON LEOPOLDINO DA ROCHA	17° 46' 24"	46° 14' 22"	S	CORRÉGO RIBEIRÃO DOS ORFÃO	CAPTAÇÃO EM CORPO DE ÁGUA (RIOS, LAGOAS NATURAIS ETC)	0,0005	ASSENTAMENTO PA DIAMANTE - LOTE 18
41220	2021	CADASTRO EFETIVADO	---	---	THIAGO OTÁVIO GUIMARÃES	17° 49' 26"	46° 45' 44"	S	Afluente do Rio Santa Catarina	CAPTAÇÃO EM CORPO DE ÁGUA (RIOS, LAGOAS NATURAIS ETC)	0,0005	FAZENDA LAGES, BREJINHO OU BIBOCA
41226	2021	CADASTRO EFETIVADO	---	---	ANILTON GONCALVES DE SOUSA	18° 9' 7.84"	46° 48' 15.95"	S	CÓRREGO SEM DENOMINAÇÃO	BARRAMENTO EM CURSO DE ÁGUA, SEM CAPTAÇÃO	0	FAZENDA CARRAPATO LUGAR MATINHA UMBURANA
41332	2021	CADASTRO EFETIVADO	---	---	CUSTODIO CAMARGO DA SILVA	18° 6' 12.33"	46° 34' 53.8"	S	CÓRREGO RASO	CAPTAÇÃO EM CORPO DE ÁGUA (RIOS, LAGOAS NATURAIS ETC)	0,0005	FAZENDA SÃO BRÁS
41413	2021	CADASTRO EFETIVADO	---	---	LINDBERGH GONÇALVES JUNIOR	17° 5' 29.97"	46° 5' 32.68"	S	Córrego Barreiro	CAPTAÇÃO EM CORPO DE ÁGUA (RIOS, LAGOAS NATURAIS ETC)	0,0005	FAZENDA BOA VISTA (MATRÍCULAS: 40.748 E 40.749)
41441	2021	CADASTRO EFETIVADO	---	---	ANTONIO DA SILVA	18° 24' 23"	46° 23' 11"	S	CÓRREGO CORAÇÃO	CAPTAÇÃO EM CORPO DE ÁGUA (RIOS, LAGOAS NATURAIS ETC)	0,0005	FAZENDA BREJO, LUGAR SERRINHA
41463	2021	CADASTRO EFETIVADO	---	---	JOSE TEIXEIRA DE SOUZA	16° 38' 38.5"	46° 16' 13.9"	S	Córrego Gado Bravo	CAPTAÇÃO EM CORPO DE ÁGUA (RIOS, LAGOAS NATURAIS ETC)	0,0005	Parcela Rural 174 - Gleba Gado Bravo
41475	2021	CADASTRO EFETIVADO	---	---	ANTÔNIO MARQUES DA SILVA	16° 26' 49"	46° 31' 11"	S	Córrego Água Doce	CAPTAÇÃO EM CORPO DE ÁGUA (RIOS, LAGOAS NATURAIS ETC)	0,0005	FAZENDA RIACHO DOS CAVALOS
41526	2021	CADASTRO EFETIVADO	---	---	PEDRO PAULO DE FREITAS E OUTRA	17° 46' 32"	46° 18' 4"	S	CORREGO CAPIM BRANCO	CAPTAÇÃO EM CORPO DE ÁGUA (RIOS, LAGOAS NATURAIS ETC)	0,0005	Núcleo de Colonização João Pinheiro I - Lote 57
41831	2021	CADASTRO EFETIVADO	---	---	RÉGIS WILSON NUNES FERREIRA E OUTROS	16° 24' 34.67"	46° 30' 18.76"	S	SEM NOME	CAPTAÇÃO EM BARRAMENTO EM CURSO DE ÁGUA, C/ REGULARIZAÇÃO DE VAZÃO (ÁREA MÁX MENOR OU IGUAL 5,00 HA)	0,0005	FAZENDA INDEPENDÊNCIA, LIBERDADE, CAMISA, DIAMANTE I, II, III, MENININHA, SANTO ANTONIO DOS BARREIROS, RIACHO
41839	2021	CADASTRO EFETIVADO	---	---	RÉGIS WILSON NUNES FERREIRA E OUTROS	16° 34' 36.55"	46° 18' 16.79"	S	AFLUENTE CÓRREGO VEREDA GADO BRAVO	BARRAMENTO EM CURSO DE ÁGUA, SEM CAPTAÇÃO	0	FAZENDA INDEPENDÊNCIA, LIBERDADE, CAMISA, DIAMANTE I, II, III, MENININHA, SANTO ANTONIO DOS BARREIROS, RIACHO
42007	2021	CADASTRO EFETIVADO	---	---	VAINER BERTEQUINI E OUTRA	16° 51' 25.3"	45° 52' 50.7"	S	Córrego da Sede	CAPTAÇÃO EM BARRAMENTO EM CURSO DE ÁGUA, SEM REGULARIZAÇÃO DE VAZÃO	0,0005	FAZENDA CAROLINA DE MINAS



# PARECER TÉCNICO

## ÁGUA SUPERFICIAL

42008	2021	CADASTRO EFETIVADO	---	---	VAINER BERTEQUINI E OUTRA	16° 50' 7.6"	45° 52' 7.2"	S	Sem nome	CAPTAÇÃO EM BARRAMENTO EM CURSO DE ÁGUA, SEM REGULARIZAÇÃO DE VAZÃO	0,0005	FAZENDA CAROLINA DE MINAS
42148	2021	CADASTRO EFETIVADO	---	---	VANESSA DOS REIS SEVERO SILVA	18° 19' 1"	46° 14' 47"	S	CÓRREGO	CAPTAÇÃO EM CORPO DE ÁGUA (RIOS, LAGOAS NATURAIS ETC)	0,0005	FAZENDA LARGA, LUGAR ENCANTADO
42165	2021	CADASTRO EFETIVADO	---	---	JOÃO HENRIQUE GONZAGA ZICA E OUTRO	16° 55' 43"	45° 56' 8"	S	Córrego Cotovelo	CAPTAÇÃO EM CORPO DE ÁGUA (RIOS, LAGOAS NATURAIS ETC)	0,0005	FAZENDA GLEBA DO COTOVELO LUGAR DENOMINADO NOVA ERA, FAZENDA GLEBA DO COTOVELO, FAZENDA NOVA ERA
42198	2021	CADASTRO EFETIVADO	---	---	JOSE ALVES MACHADO	17° 47' 49.34"	46° 41' 30.35"	S	CORREGO BREJINHO	CAPTAÇÃO EM BARRAMENTO EM CURSO DE ÁGUA, SEM REGULARIZAÇÃO DE VAZÃO	0,0005	Fazenda Lages, Brejinho ou Biboca
42639	2021	CADASTRO EFETIVADO	---	---	ELMIRO ALVES DO NASCIMENTO	18° 31' 30.22"	46° 18' 30.98"	S	Córrego Santiago	CAPTAÇÃO EM CORPO DE ÁGUA (RIOS, LAGOAS NATURAIS ETC)	0,0005	FAZENDA SANTIAGO
42680	2021	CADASTRO EFETIVADO	---	---	ALEXANDRE ARAUJO DE RESENDE	17° 27' 53.6"	46° 37' 16"	S	Córrego Santo Antônio, afluente do Córrego Conceição	CAPTAÇÃO EM CORPO DE ÁGUA (RIOS, LAGOAS NATURAIS ETC)	0,0005	FAZENDA VÁRZEA BONITA E SÃO MIGUEL
42936	2021	CADASTRO EFETIVADO	---	---	RICARDO DE OLIVEIRA MARQUES E OUTROS	16° 16' 18"	46° 53' 32"	S	sem nome afluente do Vaca Brava	BARRAMENTO EM CURSO DE ÁGUA, SEM CAPTAÇÃO, PARA FINS DE REGULARIZAÇÃO DE VAZÃO	0	FAZENDA GADO BRAVO, LUGAR BARROCA FUNDA
42957	2021	CADASTRO EFETIVADO	---	---	JESUS CAIXETA GUIMARAES	18° 4' 8.1"	46° 55' 48.63"	S	Córrego Guariroba	CAPTAÇÃO EM CORPO DE ÁGUA (RIOS, LAGOAS NATURAIS ETC)	0,0005	Fazenda Guariroba
43048	2021	CADASTRO EFETIVADO	---	---	ANA MARIA DOS REIS FONSECA	18° 14' 53"	46° 20' 15"	S	CÓRREGO DO LOBO	CAPTAÇÃO EM CORPO DE ÁGUA (RIOS, LAGOAS NATURAIS ETC)	0,0005	FAZENDA PRATA DOS NETOS
43190	2021	CADASTRO EFETIVADO	---	---	FAZENDAS VEREDA GRANDE LTDA	18° 13' 52.13"	46° 30' 48"	S	Afluente do Córrego Manabuí	BARRAMENTO EM CURSO DE ÁGUA, SEM CAPTAÇÃO	0	FAZENDAS VEREDA GRANDE LTDA
43752	2021	CADASTRO EFETIVADO	---	---	GILBERTO MACIEL DE SOUSA	18° 13' 1"	46° 17' 28"	S	CÓRREGO NÃO IDENTIFICADO	CAPTAÇÃO EM CORPO DE ÁGUA (RIOS, LAGOAS NATURAIS ETC)	0,0005	FAZENDA PRATA DOS NETOS, LUGAR VARAL
43792	2021	CADASTRO EFETIVADO	---	---	LAZARO VIEIRA NETO	18° 9' 5.1"	46° 46' 13.5"	S	Córrego do Carneiro	CAPTAÇÃO EM CORPO DE ÁGUA (RIOS, LAGOAS NATURAIS ETC)	0,0005	FAZENDA SÃO BRAZ, LUGAR GORDURA



# PARECER TÉCNICO

## ÁGUA SUPERFICIAL

43840	2021	CADASTRO EFETIVADO	---	---	ANTONIO JOSE DE MELO	18° 18' 30"	46° 15' 47"	S	CORREGO	CAPTAÇÃO EM CORPO DE ÁGUA (RIOS, LAGOAS NATURAIS ETC)	0,0005	FAZ RIO DA PRATA
43998	2021	CADASTRO EFETIVADO	---	---	LEONARDO LATALISA FRANÇA E OUTROS	16° 49' 49.94"	46° 16' 11.95"	S	Córrego Cascalho	CAPTAÇÃO EM BARRAMENTO EM CURSO DE ÁGUA, SEM REGULARIZAÇÃO DE VAZÃO	0,0005	Fazenda Extrema Parcela 304 e 309 e Fazenda Rio Preto Parcela 321
44008	2021	CADASTRO EFETIVADO	---	---	LEONARDO LATALISA FRANÇA E OUTROS	16° 49' 45.75"	46° 15' 37.27"	S	Córrego Cascalho	CAPTAÇÃO EM BARRAMENTO EM CURSO DE ÁGUA, SEM REGULARIZAÇÃO DE VAZÃO	0,0005	Fazenda Extrema Parcela 304 e 309 e Fazenda Rio Preto Parcela 321
44021	2021	CADASTRO EFETIVADO	---	---	AMADEU DA SILVA NETO	17° 51' 16"	46° 40' 22.7"	S	Afluente do Rio Paracatu	CAPTAÇÃO EM CORPO DE ÁGUA (RIOS, LAGOAS NATURAIS ETC)	0,0005	FAZENDA PALMEIRAS E RETIRO DA ROÇA
44158	2021	CADASTRO EFETIVADO	---	---	DENIZE MOREIRA DA SILVA GUIMARAES	17° 2' 44.65"	46° 5' 28.87"	S	RIO SAO PEDRO	CAPTAÇÃO EM CORPO DE ÁGUA (RIOS, LAGOAS NATURAIS ETC)	0,0005	SITIO MOREIRA GUIMARAES
44165	2021	CADASTRO EFETIVADO	---	---	RONALDO FERREIRA DA COSTA E OUTRA	17° 47' 4.49"	46° 18' 21.74"	S	CÓRREGO ALDEIA	CAPTAÇÃO EM CORPO DE ÁGUA (RIOS, LAGOAS NATURAIS ETC)	0,0005	FAZENDA BOA ESPERANÇA - MATRÍCULA: 33.466
44286	2021	CADASTRO EFETIVADO	---	---	EDIVALDO LICIO DA CUNHA	18° 36' 43.24"	46° 18' 0.5"	S	Sem denominação	CAPTAÇÃO EM CORPO DE ÁGUA (RIOS, LAGOAS NATURAIS ETC)	0,0005	Fazenda Colônia Agrícola
44298	2021	CADASTRO EFETIVADO	---	---	JOSE OLIMPIO DE ANDRADE	18° 4' 8.4"	46° 57' 6.8"	S	CÓRREGO CARRANCA	CAPTAÇÃO EM CORPO DE ÁGUA (RIOS, LAGOAS NATURAIS ETC)	0,0005	FAZENDA BOA VISTA
44318	2021	CADASTRO EFETIVADO	---	---	ALBERTO DIEGO GARCIA	17° 53' 5.27"	46° 46' 51.46"	S	CORREGO OURO PODRE	CAPTAÇÃO EM CORPO DE ÁGUA (RIOS, LAGOAS NATURAIS ETC)	0,0005	Fazenda Salobo e Lages, Brejinho ou Biboca - Lugar Palmital
44489	2021	CADASTRO EFETIVADO	---	---	MOACIR CORREA DE OLIVEIRA	18° 3' 24.35"	46° 58' 13.59"	S	AFLUENTE DO CORREGO CARRANCA	CAPTAÇÃO EM CORPO DE ÁGUA (RIOS, LAGOAS NATURAIS ETC)	0,0005	FAZENDA VAZANTES - LUGAR BOA VISTA
44501	2021	CADASTRO EFETIVADO	---	---	LIDSON CAIXETA GUIMARAES	18° 6' 4"	46° 56' 31"	S	CÓRREGO GUARIROBA	CAPTAÇÃO EM CORPO DE ÁGUA (RIOS, LAGOAS NATURAIS ETC)	0,0005	FAZENDA VAZANTE - LUGAR GUARIROBA
44755	2021	CADASTRO EFETIVADO	---	---	AGROPECUÁRIA SANTO AURÉLIO AGRÍCOLA COMERCIAL LTDA	17° 18' 19.28"	46° 33' 55.8"	S	CÓRREGO ENGENHO NOVO	BARRAMENTO EM CURSO DE ÁGUA, SEM CAPTAÇÃO, PARA FINS DE REGULARIZAÇÃO DE VAZÃO	0	AGROPECUÁRIA SANTO AURÉLIO AGRÍCOLA E COMERCIAL LTDA



# PARECER TÉCNICO

## ÁGUA SUPERFICIAL

44758	2021	CADASTRO EFETIVADO	---	---	AGROPECUÁRIA SANTO AURÉLIO AGRÍCOLA COMERCIAL LTDA	17° 18' 41.99"	46° 33' 39.22"	S	AFLUENTE CORREGO ENGENHO NOVO	BARRAMENTO EM CURSO DE ÁGUA, SEM CAPTAÇÃO, PARA FINS DE REGULARIZAÇÃO DE VAZÃO	0	FAZENDA SANTO AURÉLIO E ESTRELA
44765	2021	CADASTRO EFETIVADO	---	---	NELSON PEREIRA GOMES	18° 6' 59.9"	46° 38' 38.5"	S	Córrego Riacho	CAPTAÇÃO EM CORPO DE ÁGUA (RIOS, LAGOAS NATURAIS ETC)	0,0005	FAZENDA SÃO BRAZ, LUGAR RIACHO
44841	2021	CADASTRO EFETIVADO	---	---	EULER GOMES DE PAULA	17° 43' 50.14"	46° 17' 53.84"	S	Ribeirão dos orfaos	CAPTAÇÃO EM CORPO DE ÁGUA (RIOS, LAGOAS NATURAIS ETC)	0,0005	Núcleo de Colonização Joao Pinheiro I
45033	2021	CADASTRO EFETIVADO	---	---	PAULO DA SILVA CAMPOS	17° 51' 41.2"	46° 38' 38.5"	S	Rio Paracatu	CAPTAÇÃO EM CORPO DE ÁGUA (RIOS, LAGOAS NATURAIS ETC)	0,0005	FAZENDA PALMEIRAS
45574	2021	CADASTRO EFETIVADO	---	---	MANOEL MISSIAS GONCALVES PEREIRA	16° 41' 21"	46° 27' 15.88"	S	Córrego Cotovelo	CAPTAÇÃO EM CORPO DE ÁGUA (RIOS, LAGOAS NATURAIS ETC)	0,0005	P.A. Saco do Rio Preto
46101	2021	CADASTRO EFETIVADO	---	---	FLAPEC AGROPECUÁRIA LTDA - ME	17° 28' 16.89"	46° 17' 56.23"	S	VEREDA MUTUCA	CAPTAÇÃO EM BARRAMENTO EM CURSO DE ÁGUA, SEM REGULARIZAÇÃO DE VAZÃO	0,0005	FAZENDA SANTA CLARA
46402	2021	CADASTRO EFETIVADO	---	---	GERALDO OTILIO CORREA	18° 15' 37"	46° 8' 41"	S	CÓRREGO CAIÇARAS	CAPTAÇÃO EM CORPO DE ÁGUA (RIOS, LAGOAS NATURAIS ETC)	0,0005	FAZENDA RECANTO
46497	2021	CADASTRO EFETIVADO	---	---	JOSÉ REGINALDO QUEIROZ PEREIRA E OUTRO	17° 58' 0.19"	46° 6' 54.25"	S	Afluente do Córrego Buniti	CAPTAÇÃO EM BARRAMENTO EM CURSO DE ÁGUA, SEM REGULARIZAÇÃO DE VAZÃO	0,0005	FAZENDA CLARO, LUGAR MARINHEIRO, PANTANO, CAMPO ALEGRE E FUNDÃO, BOA VISTA, MATOS E PULADOR
46517	2021	CADASTRO EFETIVADO	---	---	MADALENA MARIA FERREIRA DA SILVA	18° 13' 40.5"	46° 52' 41.8"	S	Córrego Vendinha	CAPTAÇÃO EM CORPO DE ÁGUA (RIOS, LAGOAS NATURAIS ETC)	0,0005	Fazenda Jacaré, lugar Vendinha
46853	2021	CADASTRO EFETIVADO	---	---	EDNEI JOSE DE SOUSA	16° 20' 43.25"	46° 56' 53.16"	S	RIBEIRÃO DO AREIA	CAPTAÇÃO EM CORPO DE ÁGUA (RIOS, LAGOAS NATURAIS ETC)	0,0005	CHÁCARAS RECANTO TAMBORIL
46897	2021	CADASTRO EFETIVADO	---	---	RUITER CLAUDINO DE CASTRO	17° 22' 32.36"	46° 42' 20.37"	S	Córrego Rico	CAPTAÇÃO EM CORPO DE ÁGUA (RIOS, LAGOAS NATURAIS ETC)	0,0005	FAZENDA JOÃO MENDES
47201	2021	CADASTRO EFETIVADO	---	---	FABRICIA CRISTINA CARVALHO BARBOSA GOMES	18° 1' 14"	46° 20' 34"	S	CORREGO CAIÇARAS	CAPTAÇÃO EM CORPO DE ÁGUA (RIOS, LAGOAS NATURAIS ETC)	0,0005	FAZENDA BICHO DO CAIÇARAS



# PARECER TÉCNICO

## ÁGUA SUPERFICIAL

47219	2021	CADASTRO EFETIVADO	---	---	ARICIO JOSE DE ANDRADE	16° 51' 4.8"	45° 57' 8.5"	S	Afluente do Córrego Cana Brava	BARRAMENTO EM CURSO DE ÁGUA, SEM CAPTAÇÃO	0	Fazenda Cotovelo
47241	2021	CADASTRO EFETIVADO	---	---	ARICIO JOSE DE ANDRADE	16° 51' 9.6"	45° 57' 12.2"	S	Córrego Cana Brava	CAPTAÇÃO EM CORPO DE ÁGUA (RIOS, LAGOAS NATURAIS ETC)	0,0005	Fazenda Cotovelo
47251	2021	CADASTRO EFETIVADO	---	---	ARICIO JOSE DE ANDRADE	16° 51' 9.5"	45° 57' 13.3"	S	Córrego Cana Brava	CAPTAÇÃO EM CORPO DE ÁGUA (RIOS, LAGOAS NATURAIS ETC)	0,0005	Fazenda Cotovelo
47257	2021	CADASTRO EFETIVADO	---	---	ARICIO JOSE DE ANDRADE	16° 51' 6.1"	45° 57' 19.2"	S	Afluente do Córrego Cana Brava	BARRAMENTO EM CURSO DE ÁGUA, SEM CAPTAÇÃO	0	Fazenda Cotovelo
47407	2021	CADASTRO EFETIVADO	---	---	MARIA DE FATIMA PEREIRA MALAQUIAS	18° 5' 41.27"	46° 35' 52.08"	S	Córrego da Gameleira	CAPTAÇÃO EM CORPO DE ÁGUA (RIOS, LAGOAS NATURAIS ETC)	0,0005	FAZENDA SÃO BRÁS
47614	2021	CADASTRO EFETIVADO	---	---	CINTIA BORGES DE SOUSA	18° 9' 56"	46° 8' 41"	S	RIBEIRÃO ANDREQUICÉ	CAPTAÇÃO EM CORPO DE ÁGUA (RIOS, LAGOAS NATURAIS ETC)	0,0005	FAZENDA ANDREQUICÉ
47645	2021	CADASTRO EFETIVADO	---	---	SILVANO SEVERO DA CUNHA	18° 4' 37.64"	46° 42' 19.19"	S	CÓRREGO DAS TRAIRAS	CAPTAÇÃO EM CORPO DE ÁGUA (RIOS, LAGOAS NATURAIS ETC)	0,0005	FAZENDA SÃO BRÁS
47648	2021	CADASTRO EFETIVADO	---	---	HECTOR AMADEU ALVES MARTINS TELES	18° 29' 59"	46° 19' 57"	S	CÓRREGO SEM DENOMINAÇÃO	CAPTAÇÃO EM CORPO DE ÁGUA (RIOS, LAGOAS NATURAIS ETC)	0,0005	Fazenda São Joãozinho
47690	2021	CADASTRO EFETIVADO	---	---	EGIR COMERCIAL LTDA	17° 27' 31"	46° 23' 49"	S	Vereda da Cava	CAPTAÇÃO EM CORPO DE ÁGUA (RIOS, LAGOAS NATURAIS ETC)	0,0005	Egir Comercial Ltda
47693	2021	CADASTRO EFETIVADO	---	---	GRANJA UNIAO LTDA	18° 37' 30.79"	46° 20' 5.01"	S	AFLUENTE RIO DA PRATA	CAPTAÇÃO EM BARRAMENTO EM CURSO DE ÁGUA, C/ REGULARIZAÇÃO DE VAZÃO (ÁREA MÁX MENOR OU IGUAL 5,00 HA)	0,0005	FAZENDA LEAL MAT. 710
47694	2021	CADASTRO EFETIVADO	---	---	GRANJA UNIAO LTDA	18° 37' 27.88"	46° 20' 1.91"	S	AFLUENTE RIO DA PRATA	CAPTAÇÃO EM BARRAMENTO EM CURSO DE ÁGUA, C/ REGULARIZAÇÃO DE VAZÃO (ÁREA MÁX MENOR OU IGUAL 5,00 HA)	0,0005	FAZENDA LEAL MAT. 710
47717	2021	CADASTRO EFETIVADO	---	---	EGIR COMERCIAL LTDA	17° 19' 21"	46° 34' 45"	S	Córrego do Açude	CAPTAÇÃO EM CORPO DE ÁGUA (RIOS, LAGOAS NATURAIS ETC)	0,0005	Fazenda Santo Aurélio



# PARECER TÉCNICO

## ÁGUA SUPERFICIAL

47949	2021	CADASTRO EFETIVADO	---	---	LUZIA DE FATIMA VIEIRA	18° 11' 26"	46° 49' 32"	S	Ribeirão do Carrapato	CAPTAÇÃO EM CORPO DE ÁGUA (RIOS, LAGOAS NATURAIS ETC)	0,0005	Fazenda Carrapato, Lugares Mata e Capão Redondo
48068	2021	CADASTRO EFETIVADO	---	---	PAULO ANTÔNIO ALVES GUIMARÃES	18° 11' 50.38"	46° 49' 58.74"	S	CORREGO SEM DENOMINAÇÃO	CAPTAÇÃO EM CORPO DE ÁGUA (RIOS, LAGOAS NATURAIS ETC)	0,0005	FAZENDA CARRAPATO, LUGAR MATINHA
48278	2021	CADASTRO EFETIVADO	---	---	DANIEL LUAN DOS REIS MACIEL	18° 16' 18"	46° 17' 3"	S	CÓRREGO LAGINHA	CAPTAÇÃO EM CORPO DE ÁGUA (RIOS, LAGOAS NATURAIS ETC)	0,0005	FAZENDA PRATA DOS NETOS
48886	2021	CADASTRO EFETIVADO	---	---	JOSE SEVERINO BARBOSA	16° 55' 59.52"	46° 14' 18.12"	S	Rio Preto	CAPTAÇÃO EM CORPO DE ÁGUA (RIOS, LAGOAS NATURAIS ETC)	0,0005	Sitio do Zico
49172	2021	CADASTRO EFETIVADO	---	---	CARLOS EDUARDO PEREIRA DE OLIVEIRA FURTADO	16° 37' 5"	46° 14' 44"	S	Córrego do Jenipapo	CAPTAÇÃO EM CORPO DE ÁGUA (RIOS, LAGOAS NATURAIS ETC)	0,0005	GLEBA DO GADO BRAVO
49184	2021	CADASTRO EFETIVADO	---	---	CANTIONIL ALVES FILHO	17° 51' 33.21"	46° 43' 25.55"	S	Rio Santa Catarina	CAPTAÇÃO EM CORPO DE ÁGUA (RIOS, LAGOAS NATURAIS ETC)	0,0005	Fazenda Lajes, Brejinho ou Biboca
49233	2021	CADASTRO EFETIVADO	---	---	MARCOS AURELIO PASCHOAL	18° 0' 59.5"	46° 13' 3"	S	VEREDA DA MANDIOCA	CAPTAÇÃO EM CORPO DE ÁGUA (RIOS, LAGOAS NATURAIS ETC)	0,0005	de Souza
49410	2021	CADASTRO EFETIVADO	---	---	MARIA GERALDA TEIXEIRA DE ÁVILA E OUTRA	17° 52' 27"	46° 37' 48"	S	Córrego do Frio	CAPTAÇÃO EM CORPO DE ÁGUA (RIOS, LAGOAS NATURAIS ETC)	0,0005	FAZENDA MANABUIÚ (DENOMINADO PLANALTO DO MANABUIÚ)
49416	2021	CADASTRO EFETIVADO	---	---	MARIA GERALDA TEIXEIRA DE ÁVILA E OUTRA	17° 52' 23"	46° 36' 52"	S	Córrego do Frio	CAPTAÇÃO EM CORPO DE ÁGUA (RIOS, LAGOAS NATURAIS ETC)	0,0005	FAZENDA MANABUIÚ (DENOMINADO PLANALTO DO MANABUIÚ)
49420	2021	CADASTRO EFETIVADO	---	---	MARIA GERALDA TEIXEIRA DE ÁVILA E OUTRA	17° 52' 4"	46° 39' 28"	S	Rio Paracatu	CAPTAÇÃO EM CORPO DE ÁGUA (RIOS, LAGOAS NATURAIS ETC)	0,0005	FAZENDA MANABUIÚ (DENOMINADO PLANALTO DO MANABUIÚ)
49423	2021	CADASTRO EFETIVADO	---	---	MARIA GERALDA TEIXEIRA DE ÁVILA E OUTRA	17° 52' 17"	46° 38' 48"	S	Rio Paracatu	CAPTAÇÃO EM CORPO DE ÁGUA (RIOS, LAGOAS NATURAIS ETC)	0,0005	FAZENDA MANABUIÚ (DENOMINADO PLANALTO DO MANABUIÚ)
49425	2021	CADASTRO EFETIVADO	---	---	MARIA GERALDA TEIXEIRA DE ÁVILA E OUTRA	17° 52' 8"	46° 38' 4"	S	Córrego do Frio	CAPTAÇÃO EM CORPO DE ÁGUA (RIOS, LAGOAS NATURAIS ETC)	0,0005	FAZENDA MANABUIÚ (DENOMINADO PLANALTO DO MANABUIÚ)





# PARECER TÉCNICO

## ÁGUA SUPERFICIAL

49427	2021	CADASTRO EFETIVADO	---	---	MARIA GERALDA TEIXEIRA DE ÁVILA E OUTRA	17° 53' 56"	46° 36' 10"	S	Córrego do Frio	CAPTAÇÃO EM CORPO DE ÁGUA (RIOS, LAGOAS NATURAIS ETC)	0,0005	FAZENDA MANABUIÚ (DENOMINADO PLANALTO DO MANABUIÚ)
49429	2021	CADASTRO EFETIVADO	---	---	MARIA GERALDA TEIXEIRA DE ÁVILA E OUTRA	17° 52' 13"	46° 36' 54"	S	Córrego do Frio	CAPTAÇÃO EM CORPO DE ÁGUA (RIOS, LAGOAS NATURAIS ETC)	0,0005	FAZENDA MANABUIÚ (DENOMINADO PLANALTO DO MANABUIÚ)
49463	2021	CADASTRO EFETIVADO	---	---	MARIA GERALDA TEIXEIRA DE ÁVILA E OUTRA	17° 52' 43"	46° 38' 25"	S	Afluente do Córrego Tapera	CAPTAÇÃO EM BARRAMENTO EM CURSO DE ÁGUA, C/ REGULARIZAÇÃO DE VAZÃO (ÁREA MÁX MENOR OU IGUAL 5,00 HA)	0,0005	FAZENDA MANABUIÚ (DENOMINADO PLANALTO DO MANABUIÚ)
49468	2021	CADASTRO EFETIVADO	---	---	CONSELHO DE DESENVOLVIMENTO COMUNITARIO DE PASTOS	17° 48' 43.45"	46° 44' 9.45"	S	AFLUENTE Córrego ÁGUA DOCE	CAPTAÇÃO EM CORPO DE ÁGUA (RIOS, LAGOAS NATURAIS ETC)	0,0005	CONSELHO DE DESENVOLVIMENTO COMUNITARIO DE PASTOS
49872	2021	CADASTRO EFETIVADO	---	---	ANTONIO SOARES	17° 2' 6.36"	46° 0' 32.74"	S	Rio Paracatu	CAPTAÇÃO EM CORPO DE ÁGUA (RIOS, LAGOAS NATURAIS ETC)	0,0005	FAZENDA SÃO JOSE
49926	2021	CADASTRO EFETIVADO	---	---	EGIR COMERCIAL LTDA	17° 20' 34.23"	46° 33' 50.61"	S	Córrego Santo Aurélio	BARRAMENTO EM CURSO DE ÁGUA, SEM CAPTAÇÃO, PARA FINS DE REGULARIZAÇÃO DE VAZÃO	0	Fazenda Santo Aurélio
49958	2021	CADASTRO EFETIVADO	---	---	EGIR COMERCIAL LTDA	17° 20' 23.86"	46° 33' 40.5"	S	Córrego Santo Aurélio	BARRAMENTO EM CURSO DE ÁGUA, SEM CAPTAÇÃO, PARA FINS DE REGULARIZAÇÃO DE VAZÃO	0	Fazenda Santo Aurélio
49963	2021	CADASTRO EFETIVADO	---	---	EGIR COMERCIAL LTDA	17° 17' 18.2"	46° 35' 0.41"	S	Córrego do Ribeirão	BARRAMENTO EM CURSO DE ÁGUA, SEM CAPTAÇÃO, PARA FINS DE REGULARIZAÇÃO DE VAZÃO	0	Fazenda Santo Aurélio
49964	2021	CADASTRO EFETIVADO	---	---	EGIR COMERCIAL LTDA	17° 17' 31"	46° 35' 12"	S	Córrego do Ribeirão	BARRAMENTO EM CURSO DE ÁGUA, SEM CAPTAÇÃO, PARA FINS DE REGULARIZAÇÃO DE VAZÃO	0	Fazenda Santo Aurélio
50109	2021	CADASTRO EFETIVADO	---	---	MIRIAM DUARTE DE OLIVEIRA BRAZ	17° 44' 24.57"	46° 10' 0.76"	S	CAPÃO DA ÁGUA LIMPA	CAPTAÇÃO EM CORPO DE ÁGUA (RIOS, LAGOAS NATURAIS ETC)	0,0005	RUA BARÃO DO RIO BRANCO, 287 - CASA
50219	2021	CADASTRO EFETIVADO	---	---	RODRIGO LIMA DE MOURA	16° 21' 6.04"	46° 54' 51.53"	S	Afluente do lado esquerdo do Rio Preto	CAPTAÇÃO EM CORPO DE ÁGUA (RIOS, LAGOAS NATURAIS ETC)	0,0005	CHACARA JACILANDIA
50542	2021	CADASTRO EFETIVADO	---	---	ANTONIO BATISTA DA ROCHA E OUTRA	16° 8' 17"	46° 38' 15"	S	Vereda	CAPTAÇÃO EM CORPO DE ÁGUA (RIOS, LAGOAS NATURAIS ETC)	0,0005	FAZENDA PRIMAVERA



# PARECER TÉCNICO

## ÁGUA SUPERFICIAL

50680	2021	CADASTRO EFETIVADO	---	---	ILTON MARTINS BORGES	17° 46' 9.5"	46° 42' 2.56"	S	Córrego Biboca	CAPTAÇÃO EM CORPO DE ÁGUA (RIOS, LAGOAS NATURAIS ETC)	0,0005	Fazenda Lages, Brejinho ou Biboca
50796	2021	CADASTRO EFETIVADO	---	---	GILBERTO ANTENOR APPELT	16° 50' 56"	46° 22' 14"	S	VEREDA	CAPTAÇÃO EM BARRAMENTO EM CURSO DE ÁGUA, SEM REGULARIZAÇÃO DE VAZÃO	0,0005	FAZENDA SANTA ROSA OU BARRA - PCPER I - LOTE 31
51010	2021	CADASTRO EFETIVADO	---	---	MARCOS MATEUS DE PAULO	17° 56' 16.6"	46° 42' 44.3"	S	CÓRREGO DA VACA	CAPTAÇÃO EM CORPO DE ÁGUA (RIOS, LAGOAS NATURAIS ETC)	0,0005	FAZENDA RETIRO DA ROÇA, LUGAR CORREGO DA VACA BARROCA
51109	2021	CADASTRO EFETIVADO	---	---	ANTONIO DONIZETTI AMANCIO	18° 18' 56"	46° 16' 27"	S	RIO DA PRATA	CAPTAÇÃO EM CORPO DE ÁGUA (RIOS, LAGOAS NATURAIS ETC)	0,0005	FAZENDA LARGA LUGAR ENCANTADO
51183	2021	CADASTRO EFETIVADO	---	---	SILAS VIEIRA DE OLIVEIRA	17° 47' 57.1"	46° 38' 28.7"	S	AFLUENTE DO RIO PARACATU	BARRAMENTO EM CURSO DE ÁGUA, SEM CAPTAÇÃO	0	FAZENDA RETIRO DA ROÇA, LUGAR PALMEIRA
51242	2021	CADASTRO EFETIVADO	---	---	PEDRO DE SOUSA FILHO	18° 9' 19"	46° 19' 57"	S	CÓRREGO DO GUEDE	CAPTAÇÃO EM CORPO DE ÁGUA (RIOS, LAGOAS NATURAIS ETC)	0,0005	FAZENDA AREIAS
51389	2021	CADASTRO EFETIVADO	---	---	MARIA HELENA DE LIMA	18° 18' 20"	46° 19' 56"	S	CÓRREGO DA LAGINHA	CAPTAÇÃO EM CORPO DE ÁGUA (RIOS, LAGOAS NATURAIS ETC)	0,0005	FAZENDA PRATA DOS NETOS - LUUGAR PÉ DO MORRO
51458	2021	CADASTRO EFETIVADO	---	---	GILSON RODRIGUES DE OLIVEIRA	17° 56' 17"	46° 52' 35"	S	Córrego Barrocão	CAPTAÇÃO EM CORPO DE ÁGUA (RIOS, LAGOAS NATURAIS ETC)	0,0005	Fazenda Barrocão
51614	2021	CADASTRO EFETIVADO	---	---	EDMILSON JOSÉ PEREIRA	18° 12' 16.89"	46° 40' 44.52"	S	LAGOA DO BARREIRINHO	CAPTAÇÃO EM CORPO DE ÁGUA (RIOS, LAGOAS NATURAIS ETC)	0,0005	FAZENDA ALMAS E SAO BRAZ
51646	2021	CADASTRO EFETIVADO	---	---	GERALDO CLOVES DO COUTO	17° 32' 11.18"	46° 9' 40.64"	S	VEREDA SÃO JOAQUIM	CAPTAÇÃO EM CORPO DE ÁGUA (RIOS, LAGOAS NATURAIS ETC)	0,0005	FAZENDA SÃO JOAQUIM
51734	2021	CADASTRO EFETIVADO	---	---	ADAIR JOSÉ PACHECO	18° 19' 6.69"	46° 7' 40.96"	S	CÓRREGO ANGICO	CAPTAÇÃO EM CORPO DE ÁGUA (RIOS, LAGOAS NATURAIS ETC)	0,0005	FAZENDA SACO DOS BOIS E ANGICO
51981	2021	CADASTRO EFETIVADO	---	---	GERALDO LUCIMAR DE OLIVEIRA	18° 0' 35.6"	46° 50' 50"	S	CÓRREGO INDAIAZINHO	CAPTAÇÃO EM CORPO DE ÁGUA (RIOS, LAGOAS NATURAIS ETC)	0,0005	FAZENDA CARNEIRO - LUGAR INDAIAZINHO



# PARECER TÉCNICO

## ÁGUA SUPERFICIAL

51997	2021	CADASTRO EFETIVADO	---	---	MANOEL DORCELINO DE MELO	18° 0' 46.4"	46° 50' 6.7"	S	CÓRREGO INDAIAZINHO	CAPTAÇÃO EM CORPO DE ÁGUA (RIOS, LAGOAS NATURAIS ETC)	0,0005	FAZENDA CARNEIRO - LUGAR INDAIAZINHO
52051	2021	CADASTRO EFETIVADO	---	---	MARLENE DELFINA BORGES	17° 46' 9"	46° 39' 30"	S	Rio Santa Catarina	CAPTAÇÃO EM CORPO DE ÁGUA (RIOS, LAGOAS NATURAIS ETC)	0,0005	MARLENE DELFINA BORGES
52056	2021	CADASTRO EFETIVADO	---	---	ROSALINA GONÇALVES PEREIRA	17° 59' 11"	46° 55' 23"	S	Córrego Tira Catinga	CAPTAÇÃO EM CORPO DE ÁGUA (RIOS, LAGOAS NATURAIS ETC)	0,0005	FAZENDA VAZANTE
52240	2021	CADASTRO EFETIVADO	---	---	LUCILENE FERREIRA DA SILVA SOARES GUIMARAES	18° 1' 38.78"	46° 56' 18.27"	S	CÓRREGO FORQUILHA	CAPTAÇÃO EM CORPO DE ÁGUA (RIOS, LAGOAS NATURAIS ETC)	0,0005	FAZENDA VAZANTES
52356	2021	CADASTRO EFETIVADO	---	---	MARIA DAS DORES SOARES ENEAS E OUTRAS	17° 22' 18"	46° 42' 26"	S	Córrego Rico	CAPTAÇÃO EM CORPO DE ÁGUA (RIOS, LAGOAS NATURAIS ETC)	0,0005	FAZENDA ENEIAS
52391	2021	CADASTRO EFETIVADO	---	---	GETÚLIO PEDERSOLI GUIMARÃES E OUTROS	17° 16' 31.58"	46° 36' 23.57"	S	AFLUENTE MD DO CÓRREGO DO RIBEIRÃO	BARRAMENTO EM CURSO DE ÁGUA, SEM CAPTAÇÃO	0	FAZENDA BOA ESPERANÇA E BOA ESPERANÇA / GLEBA 02
52401	2021	CADASTRO EFETIVADO	---	---	GETÚLIO PEDERSOLI GUIMARÃES E OUTROS	17° 17' 51.55"	46° 35' 33.73"	S	AFLUENTE MD DO CÓRREGO DO RIBEIRÃO	BARRAMENTO EM CURSO DE ÁGUA, SEM CAPTAÇÃO	0	FAZENDA BOA ESPERANÇA E BOA ESPERANÇA / GLEBA 02
52459	2021	CADASTRO EFETIVADO	---	---	GETÚLIO PEDERSOLI GUIMARÃES E OUTROS	17° 17' 49.81"	46° 36' 7.61"	S	AFLUENTE MD DO CÓRREGO DO RIBEIRÃO	BARRAMENTO EM CURSO DE ÁGUA, SEM CAPTAÇÃO	0	FAZENDA BOA ESPERANÇA E BOA ESPERANÇA / GLEBA 02
52466	2021	CADASTRO EFETIVADO	---	---	ROBERTO ANTONIO DE BARROS	18° 11' 1"	46° 20' 20"	S	CÓRREGO NÃO IDENTIFICADO	CAPTAÇÃO EM CORPO DE ÁGUA (RIOS, LAGOAS NATURAIS ETC)	0,0005	FAZENDA RECONQUISTA
52469	2021	CADASTRO EFETIVADO	---	---	VILMAR MODESTO SOBRINHO	18° 16' 37"	46° 9' 0"	S	CÓRREGO NÃO IDENTIFICADO	CAPTAÇÃO EM CORPO DE ÁGUA (RIOS, LAGOAS NATURAIS ETC)	0,0005	FAZENDA SACO DOS BOIS E ANGICO
52476	2021	CADASTRO EFETIVADO	---	---	GETÚLIO PEDERSOLI GUIMARÃES E OUTROS	17° 17' 32"	46° 35' 13"	S	AFLUENTE MD DO CÓRREGO DO RIBEIRÃO	BARRAMENTO EM CURSO DE ÁGUA, SEM CAPTAÇÃO	0	FAZENDA BOA ESPERANÇA E BOA ESPERANÇA / GLEBA 02
52545	2021	CADASTRO EFETIVADO	---	---	ENGEPAR EMPREENDIMENTOS E PARTICIPAÇÕES LTDA	16° 6' 15.71"	47° 18' 33.19"	S	GROTA	BARRAMENTO EM CURSO DE ÁGUA, SEM CAPTAÇÃO	0	ENGEPAR EMPREENDIMENTOS E PARTICIPAÇÕES LTDA. - SÍTIOS DO LAGO I, II E III



# PARECER TÉCNICO

## ÁGUA SUPERFICIAL

52693	2021	CADASTRO EFETIVADO	---	---	IVALTINO RODRIGUES PEREIRA	16° 30' 22.06"	46° 29' 13.99"	S	RIBEIRÃO DA MATA	CAPTAÇÃO EM CORPO DE ÁGUA (RIOS, LAGOAS NATURAIS ETC)	0,0005	Sítio Riacho dos Cavalos
52777	2021	CADASTRO EFETIVADO	---	---	ANTONIO GERALDO BRAGA	18° 5' 58.74"	46° 35' 43.32"	S	GAMELEIRA	CAPTAÇÃO EM CORPO DE ÁGUA (RIOS, LAGOAS NATURAIS ETC)	0,0005	FAZENDA MANABUIU
52924	2021	CADASTRO EFETIVADO	---	---	ALFREDO ALVES NETO	17° 46' 26"	46° 31' 38"	S	AFLUENTE DIREITO DO RIBEIRÃO DAS TABOCCAS,	CAPTAÇÃO EM CORPO DE ÁGUA (RIOS, LAGOAS NATURAIS ETC)	0,0005	FAZENDA GAMELEIRA
53479	2021	CADASTRO EFETIVADO	---	---	GUTEMBERG BARBOSA JUNIOR	18° 36' 25"	46° 19' 0"	S	RIO DA PRATA	CAPTAÇÃO EM CORPO DE ÁGUA (RIOS, LAGOAS NATURAIS ETC)	0,0005	FAZENDA COLÔNIA AGRÍCOLA
53518	2021	CADASTRO EFETIVADO	---	---	GUTEMBERG BARBOSA JUNIOR	18° 36' 25"	46° 19' 0"	S	Rio da Prata	CAPTAÇÃO EM CORPO DE ÁGUA (RIOS, LAGOAS NATURAIS ETC)	0,0005	FAZENDA COLÔNIA AGRÍCOLA
53604	2021	CADASTRO EFETIVADO	---	---	INDUSTRIA DE TIJOLOS ACACIA LTDA	17° 38' 57"	46° 20' 52"	S	Córrego da Extrema	CAPTAÇÃO EM CORPO DE ÁGUA (RIOS, LAGOAS NATURAIS ETC)	0,0005	INDUSTRIA DE TIJOLOS ACACIA LTDA
53626	2021	CADASTRO EFETIVADO	---	---	JOSINA FRANCISCO RIBEIRO E OUTRA	16° 10' 9"	47° 17' 16"	S	corrego capao compido	CAPTAÇÃO EM CORPO DE ÁGUA (RIOS, LAGOAS NATURAIS ETC)	0,0005	FAZENDA CAPÃO COMPRIDO
53679	2021	CADASTRO EFETIVADO	---	---	JAIR VICENTE ROSA	17° 53' 14.06"	46° 47' 6.75"	S	Corrego Palmital	CAPTAÇÃO EM CORPO DE ÁGUA (RIOS, LAGOAS NATURAIS ETC)	0,0005	Fazenda Salobo e Laçes, Brejinho ou Biboca
55346	2021	CADASTRO EFETIVADO	---	---	PAULO SERGIO LABOISSIERE	17° 13' 17"	46° 56' 40"	S	Afluente do Córrego Espalha	CAPTAÇÃO EM CORPO DE ÁGUA (RIOS, LAGOAS NATURAIS ETC)	0,0005	Fazenda Espalha
55360	2021	CADASTRO EFETIVADO	---	---	PAULO SERGIO LABOISSIERE	17° 13' 18"	46° 56' 56"	S	Ribeirão Espalha	CAPTAÇÃO EM CORPO DE ÁGUA (RIOS, LAGOAS NATURAIS ETC)	0,0005	Fazenda Espalha
55363	2021	CADASTRO EFETIVADO	---	---	ESPÓLIO DE MANOEL DA CRUZ FERREIRA E OUTRO	17° 14' 27.7"	46° 28' 5.45"	S	Vereda Buriti	CAPTAÇÃO EM BARRAMENTO EM CURSO DE ÁGUA, C/ REGULARIZAÇÃO DE VAZÃO (ÁREA MÁX MENOR OU IGUAL 5,00 HA)	0,0005	FAZENDA BURITI
55512	2021	CADASTRO EFETIVADO	---	---	WEDER BORGES RIBEIRO	18° 3' 1.1"	46° 57' 39.1"	S	Corrego Macaquinho	CAPTAÇÃO EM CORPO DE ÁGUA (RIOS, LAGOAS NATURAIS ETC)	0,0005	FAZENDA BOA VISTA



# PARECER TÉCNICO

## ÁGUA SUPERFICIAL

55647	2021	CADASTRO EFETIVADO	---	---	ARISTÍDES MARCELINO RODRIGUES	16° 26' 18.08"	46° 34' 7.7"	S	Córrego Camisa	CAPTAÇÃO EM BARRAMENTO EM CURSO DE ÁGUA, C/ REGULARIZAÇÃO DE VAZÃO (ÁREA MÁX MENOR OU IGUAL 5,00 HA)	0,0005	FAZENDA CAMISA
55650	2021	CADASTRO EFETIVADO	---	---	ARISTÍDES MARCELINO RODRIGUES	16° 26' 14.26"	46° 34' 2.05"	S	Córrego Camisa	CAPTAÇÃO EM BARRAMENTO EM CURSO DE ÁGUA, C/ REGULARIZAÇÃO DE VAZÃO (ÁREA MÁX MENOR OU IGUAL 5,00 HA)	0,0005	FAZENDA CAMISA
55652	2021	CADASTRO EFETIVADO	---	---	ARISTÍDES MARCELINO RODRIGUES	16° 26' 12.08"	46° 33' 58.92"	S	Córrego Camisa	CAPTAÇÃO EM BARRAMENTO EM CURSO DE ÁGUA, C/ REGULARIZAÇÃO DE VAZÃO (ÁREA MÁX MENOR OU IGUAL 5,00 HA)	0,0005	FAZENDA CAMISA
55653	2021	CADASTRO EFETIVADO	---	---	ARISTÍDES MARCELINO RODRIGUES	16° 26' 22.84"	46° 33' 51.07"	S	Córrego Camisa	CAPTAÇÃO EM BARRAMENTO EM CURSO DE ÁGUA, C/ REGULARIZAÇÃO DE VAZÃO (ÁREA MÁX MENOR OU IGUAL 5,00 HA)	0,0005	FAZENDA CAMISA
55654	2021	CADASTRO EFETIVADO	---	---	ARISTÍDES MARCELINO RODRIGUES	16° 26' 26.68"	46° 34' 31.13"	S	Córrego Camisa	CAPTAÇÃO EM BARRAMENTO EM CURSO DE ÁGUA, C/ REGULARIZAÇÃO DE VAZÃO (ÁREA MÁX MENOR OU IGUAL 5,00 HA)	0,0005	FAZENDA CAMISA
55655	2021	CADASTRO EFETIVADO	---	---	ARISTÍDES MARCELINO RODRIGUES	16° 26' 27.02"	46° 34' 31.76"	S	Córrego Camisa	CAPTAÇÃO EM BARRAMENTO EM CURSO DE ÁGUA, C/ REGULARIZAÇÃO DE VAZÃO (ÁREA MÁX MENOR OU IGUAL 5,00 HA)	0,0005	FAZENDA CAMISA
56037	2021	CADASTRO EFETIVADO	---	---	JACI DE OLIVEIRA CAMPOS	17° 14' 28.99"	46° 36' 9.05"	S	Afluente ME da Vereda Boa Sorte	BARRAMENTO EM CURSO DE ÁGUA, SEM CAPTAÇÃO	0	FAZENDA SANTO AURÉLIO OU SERRA DO GOMES, FAZENDA GRAVATÁ E FAZENDA BOA ESPERANÇA/GLEBA 01
56053	2021	CADASTRO EFETIVADO	---	---	JACI DE OLIVEIRA CAMPOS	17° 14' 54.57"	46° 36' 18.03"	S	Afluente ME da Vereda Boa Sorte	BARRAMENTO EM CURSO DE ÁGUA, SEM CAPTAÇÃO	0	FAZENDA SANTO AURÉLIO OU SERRA DO GOMES, FAZENDA GRAVATÁ E FAZENDA BOA ESPERANÇA/GLEBA 01
56149	2021	CADASTRO EFETIVADO	---	---	LUCIANA PERES DAMASCENO	18° 27' 25.91"	46° 21' 38.47"	S	BARRAMENTO	CAPTAÇÃO EM BARRAMENTO EM CURSO DE ÁGUA, C/ REGULARIZAÇÃO DE VAZÃO (ÁREA MÁX MENOR OU IGUAL 5,00 HA)	0,0005	Fazenda Tomazinho, Ponte Grande e Tiririca, MAT. 16.131
56227	2021	CADASTRO EFETIVADO	---	---	VALBERTO ADOLFO NEULS	18° 12' 11"	46° 35' 50"	S	Afluente do Córrego Gameleira	CAPTAÇÃO EM CORPO DE ÁGUA (RIOS, LAGOAS NATURAIS ETC)	0,0005	FAZENDA ALMAS E INVERNADA - MAT: 24780, 24781 E 24990
56236	2021	CADASTRO EFETIVADO	---	---	VALBERTO ADOLFO NEULS	18° 11' 54"	46° 35' 30"	S	Afluente do Córrego Gameleira	CAPTAÇÃO EM CORPO DE ÁGUA (RIOS, LAGOAS NATURAIS ETC)	0,0005	FAZENDA ALMAS E INVERNADA - MAT: 24780, 24781 E 24990
56242	2021	CADASTRO EFETIVADO	---	---	VALBERTO ADOLFO NEULS	18° 12' 39"	46° 35' 56"	S	Afluente do Córrego Gameleira	CAPTAÇÃO EM CORPO DE ÁGUA (RIOS, LAGOAS NATURAIS ETC)	0,0005	FAZENDA ALMAS E INVERNADA - MAT: 24780, 24781 E 24990



# PARECER TÉCNICO

## ÁGUA SUPERFICIAL

56294	2021	CADASTRO EFETIVADO	---	---	JACI DE OLIVEIRA CAMPOS	17° 14' 48.71"	46° 36' 6.27"	S	Afluente ME da Vereda Boa Sorte	BARRAMENTO EM CURSO DE ÁGUA, SEM CAPTAÇÃO	0	FAZENDA SANTO AURÉLIO OU SERRA DO GOMES, FAZENDA GRAVATÁ E FAZENDA BOA ESPERANÇA/GLEBA 01
56315	2021	CADASTRO EFETIVADO	---	---	JACI DE OLIVEIRA CAMPOS	17° 14' 41.56"	46° 35' 54.02"	S	Afluente ME da Vereda Boa Sorte	BARRAMENTO EM CURSO DE ÁGUA, SEM CAPTAÇÃO	0	FAZENDA SANTO AURÉLIO OU SERRA DO GOMES, FAZENDA GRAVATÁ E FAZENDA BOA ESPERANÇA/GLEBA 01
56333	2021	CADASTRO EFETIVADO	---	---	JACI DE OLIVEIRA CAMPOS	17° 14' 36.84"	46° 35' 50.75"	S	Afluente ME da Vereda Boa Sorte	BARRAMENTO EM CURSO DE ÁGUA, SEM CAPTAÇÃO	0	FAZENDA SANTO AURÉLIO OU SERRA DO GOMES, FAZENDA GRAVATÁ E FAZENDA BOA ESPERANÇA/GLEBA 01
56707	2021	CADASTRO EFETIVADO	---	---	AMANUTO JOSE FERREIRA	18° 36' 45.05"	46° 19' 7.8"	S	córrego do açude	CAPTAÇÃO EM CORPO DE ÁGUA (RIOS, LAGOAS NATURAIS ETC)	0,0005	faz. Colônia agrícola
57215	2021	CADASTRO EFETIVADO	---	---	LEANDRO LIMA ALVES DOS SANTOS	16° 38' 52"	46° 27' 56"	S	Córrego da Ponte	CAPTAÇÃO EM CORPO DE ÁGUA (RIOS, LAGOAS NATURAIS ETC)	0,0005	Fazenda Paraíso e outros
57302	2021	CADASTRO EFETIVADO	---	---	IGOR PIMENTEL CRUZ	17° 24' 16.14"	46° 13' 11.37"	S	Ribeirão do Feio	CAPTAÇÃO EM CORPO DE ÁGUA (RIOS, LAGOAS NATURAIS ETC)	0,0005	P. A. FRUTA DANTA, LOTE 130
57566	2021	CADASTRO EFETIVADO	---	---	JOAQUIM BARBOSA ROCHA	16° 38' 37"	46° 18' 42"	S	Rio São Miguel	CAPTAÇÃO EM CORPO DE ÁGUA (RIOS, LAGOAS NATURAIS ETC)	0,0005	FAZENDA FORMIGA/PAS TO DOS BOIS
57635	2021	CADASTRO EFETIVADO	---	---	OSMAR JOSÉ MENDES	17° 36' 0.93"	46° 9' 40.26"	S	RIO VERDE	CAPTAÇÃO EM CORPO DE ÁGUA (RIOS, LAGOAS NATURAIS ETC)	0,0005	FAZENDA OURO VERDE
57767	2021	CADASTRO EFETIVADO	---	---	JAIR VICENTE ROSA	17° 53' 5.11"	46° 46' 51.77"	S	Córrego Palmital	CAPTAÇÃO EM CORPO DE ÁGUA (RIOS, LAGOAS NATURAIS ETC)	0,0005	Fazenda Salobo e Laçes, Brejinho ou Biboca
57979	2021	CADASTRO EFETIVADO	---	---	MARINHO PEREIRA DA SILVA	16° 50' 1.2"	45° 58' 12.6"	S	Ribeirão Alegre	CAPTAÇÃO EM CORPO DE ÁGUA (RIOS, LAGOAS NATURAIS ETC)	0,0005	Fazenda Nossa Senhora Aparecida
57986	2021	CADASTRO EFETIVADO	---	---	PRISCILA RAQUEL DE OLIVEIRA E SILVA	18° 3' 59.18"	47° 0' 28.43"	S	Corrego Davi	CAPTAÇÃO EM CORPO DE ÁGUA (RIOS, LAGOAS NATURAIS ETC)	0,0005	Fazenda Davi
57995	2021	CADASTRO EFETIVADO	---	---	JOSE DONIZETE DOS SANTOS	16° 45' 35.6"	45° 59' 11.2"	S	Ribeirão Alegre	CAPTAÇÃO EM CORPO DE ÁGUA (RIOS, LAGOAS NATURAIS ETC)	0,0005	Fazenda Gleba do Cotovelo



# PARECER TÉCNICO

## ÁGUA SUPERFICIAL

58049	2021	CADASTRO EFETIVADO	---	---	GERCI RODRIGUES PACHECO	16° 39' 58.91"	46° 16' 25.3"	S	Ribeirão Gado Bravo	CAPTAÇÃO EM CORPO DE ÁGUA (RIOS, LAGOAS NATURAIS ETC)	0,0005	Parcela Rural 176, Gleba Gado Bravo
58117	2021	CADASTRO EFETIVADO	---	---	ANTONIO DE SOUZA BRAGA	18° 5' 9.67"	46° 36' 22.17"	S	CÓRREGO SEM DENOMINAÇÃO	CAPTAÇÃO EM CORPO DE ÁGUA (RIOS, LAGOAS NATURAIS ETC)	0,0005	FAZENDA SÃO BRAZ
58150	2021	CADASTRO EFETIVADO	---	---	GERALDO APARECIDO MACHADO	18° 33' 11.16"	46° 13' 8.82"	S	Sem Nome	CAPTAÇÃO EM CORPO DE ÁGUA (RIOS, LAGOAS NATURAIS ETC)	0,0005	FAZENDA SAO LAMBERTO DE CIMA
58161	2021	CADASTRO EFETIVADO	---	---	RAYANE LARISSA SOUSA MACHADO	18° 32' 39.35"	46° 12' 43.86"	S	SEM NOME	CAPTAÇÃO EM CORPO DE ÁGUA (RIOS, LAGOAS NATURAIS ETC)	0,0005	FAZENDA SÃO LAMBERTO
58228	2021	CADASTRO EFETIVADO	---	---	MANOEL PEDRO CAIXETA	18° 10' 19.97"	46° 57' 38.47"	S	CÓRREGO SEM DENOMINAÇÃO	CAPTAÇÃO EM CORPO DE ÁGUA (RIOS, LAGOAS NATURAIS ETC)	0,0005	FAZENDA VAZANTE - LUGAR CAPÃO DA ONÇA
58490	2021	CADASTRO EFETIVADO	---	---	AFONSO DE QUEIROZ JUNIOR	18° 28' 25"	46° 21' 1"	S	CÓRREGO TIRIRICA	CAPTAÇÃO EM CORPO DE ÁGUA (RIOS, LAGOAS NATURAIS ETC)	0,0005	FAZENDA TIRIRICA
58522	2021	CADASTRO EFETIVADO	---	---	CELIO QUINTINO FERREIRA	18° 9' 42"	46° 21' 27"	S	RIO DO PEIXE	CAPTAÇÃO EM CORPO DE ÁGUA (RIOS, LAGOAS NATURAIS ETC)	0,0005	FAZENDA GRAJAMEL
58525	2021	CADASTRO EFETIVADO	---	---	JOSE QUINTINO FERREIRA	18° 9' 42"	46° 21' 27"	S	CÓRREGO DO PEIXE	CAPTAÇÃO EM CORPO DE ÁGUA (RIOS, LAGOAS NATURAIS ETC)	0,0005	FAZENDA GRAJAMEL
58869	2021	CADASTRO EFETIVADO	---	---	JOAO PEDRO FILHO	18° 6' 28"	46° 7' 59"	S	CÓRREGO	CAPTAÇÃO EM CORPO DE ÁGUA (RIOS, LAGOAS NATURAIS ETC)	0,0005	FAZENDA ANDREQUICÉ, LUGAR LARANJA
58872	2021	CADASTRO EFETIVADO	---	---	CARLA ANDRESSA DE VASCONCELOS PEREIRA	18° 15' 42"	46° 18' 59"	S	CÓRREGO BARREIRO	CAPTAÇÃO EM CORPO DE ÁGUA (RIOS, LAGOAS NATURAIS ETC)	0,0005	FAZENDA PRATA DOS NETOS, LUGAR DENOMINADO LOBO
58925	2021	CADASTRO EFETIVADO	---	---	VILMAR APARECIDO VAZ	18° 11' 15"	46° 10' 51"	S	CÓRREGO GROTIÃO	CAPTAÇÃO EM CORPO DE ÁGUA (RIOS, LAGOAS NATURAIS ETC)	0,0005	FAZENDA ESPERANÇA
58932	2021	CADASTRO EFETIVADO	---	---	IRACY LOPES SIQUEIRA	16° 44' 59"	46° 34' 0"	S	Córrego do Muselo	CAPTAÇÃO EM CORPO DE ÁGUA (RIOS, LAGOAS NATURAIS ETC)	0,0005	PA Brejinho Lote



# PARECER TÉCNICO

## ÁGUA SUPERFICIAL

58985	2021	CADASTRO EFETIVADO	---	---	GILBERTO CESAR DA SILVA	18° 31' 3.19"	46° 17' 55.09"	S	CORREGO SANTIAGO	CAPTAÇÃO EM CORPO DE ÁGUA (RIOS, LAGOAS NATURAIS ETC)	0,0005	Fazenda São Tiago, Lugar Fanchona
59314	2021	CADASTRO EFETIVADO	---	---	GERALDO CLOVES DO COUTO	17° 31' 59.85"	46° 9' 43.89"	S	RIO VERDE	CAPTAÇÃO EM CORPO DE ÁGUA (RIOS, LAGOAS NATURAIS ETC)	0,0005	FAZENDA SÃO JOAQUIM
59325	2021	CADASTRO EFETIVADO	---	---	BALTAZAR FERREIRA	18° 32' 15.99"	46° 13' 30.35"	S	Sem denominação	CAPTAÇÃO EM CORPO DE ÁGUA (RIOS, LAGOAS NATURAIS ETC)	0,0005	FAZENDA MACACOS
59450	2021	CADASTRO EFETIVADO	---	---	MAMONEIRA AGROPASTORIL S/A	16° 28' 52"	46° 32' 7"	S	Córrego Tabocas	CAPTAÇÃO EM CORPO DE ÁGUA (RIOS, LAGOAS NATURAIS ETC)	0,0005	MAMONEIRA AGROPASTORIL S/A
59451	2021	CADASTRO EFETIVADO	---	---	TIAGO RODRIGUES VAZ DE CASTRO	17° 17' 42.73"	46° 6' 59.52"	S	Córrego Lambe Mel	CAPTAÇÃO EM CORPO DE ÁGUA (RIOS, LAGOAS NATURAIS ETC)	0,0005	Fazenda Felicidade
59460	2021	CADASTRO EFETIVADO	---	---	NILO VIDA DE OLIVEIRA	18° 9' 24.42"	46° 57' 0.01"	S	Nascente da Serra	CAPTAÇÃO EM CORPO DE ÁGUA (RIOS, LAGOAS NATURAIS ETC)	0,0005	FAZENDA MATINHA
59916	2021	CADASTRO EFETIVADO	---	---	IOLANDA CAIXETA DE BARROS	17° 53' 42.81"	46° 48' 1.33"	S	CÓRREGO OURO PODRE	CAPTAÇÃO EM CORPO DE ÁGUA (RIOS, LAGOAS NATURAIS ETC)	0,0005	FAZENDA OURO PODRE E SALOBO
60015	2021	CADASTRO EFETIVADO	---	---	SUZELI VAZ DE OLIVEIRA	17° 49' 9.97"	46° 38' 46.66"	S	CORREGO DO MORRINHO	CAPTAÇÃO EM CORPO DE ÁGUA (RIOS, LAGOAS NATURAIS ETC)	0,0005	FAZENDA PALMEIRAS
60057	2021	CADASTRO EFETIVADO	---	---	DIVINO BOAVENTURA DE ARAUJO	18° 4' 46.5"	46° 57' 53.77"	S	CÓRREGO CARRANÇAS	CAPTAÇÃO EM CORPO DE ÁGUA (RIOS, LAGOAS NATURAIS ETC)	0,0005	FAZENDA VAZANTES LUGAR SUMIDOURO
60061	2021	CADASTRO EFETIVADO	---	---	EDVALDO PEREIRA SALDANHA	17° 55' 36"	46° 35' 39"	S	Córrego Tapera	CAPTAÇÃO EM CORPO DE ÁGUA (RIOS, LAGOAS NATURAIS ETC)	0,0005	FAZENDA MANABUIU
60830	2021	CADASTRO EFETIVADO	---	---	LAERCIO JOSE PEREIRA	18° 21' 52.1"	46° 20' 7.12"	S	Afluente do Córrego da Areia	CAPTAÇÃO EM CORPO DE ÁGUA (RIOS, LAGOAS NATURAIS ETC)	0,0005	FAZENDA SALITRE
61419	2021	CADASTRO EFETIVADO	---	---	JOSÉ CARLOS ANDRADE E OUTRO	18° 37' 50"	46° 19' 47"	S	Rio da Prata	CAPTAÇÃO EM CORPO DE ÁGUA (RIOS, LAGOAS NATURAIS ETC)	0,0005	FAZENDA RECANTO DA AMIZADE - MAT. 6.823 E 13.451





# PARECER TÉCNICO

## ÁGUA SUPERFICIAL

61427	2021	CADASTRO EFETIVADO	---	---	JOSÉ CARLOS ANDRADE E OUTRO	18° 37' 50"	46° 19' 47"	S	Rio da Prata	CAPTAÇÃO EM CORPO DE ÁGUA (RIOS, LAGOAS NATURAIS ETC)	0,0005	FAZENDA RECANTO DA AMIZADE - MAT. 6.823 E 13.451
61434	2021	CADASTRO EFETIVADO	---	---	JOSÉ CARLOS ANDRADE E OUTRO	18° 37' 50"	46° 19' 47"	S	Rio da Prata	CAPTAÇÃO EM CORPO DE ÁGUA (RIOS, LAGOAS NATURAIS ETC)	0,0005	FAZENDA RECANTO DA AMIZADE - MAT. 6.823 E 13.451
61589	2021	CADASTRO EFETIVADO	---	---	JOCELINO GALDINO DE JESUS	18° 9' 54.32"	46° 50' 54.26"	S	GROTA FUNDA	CAPTAÇÃO EM CORPO DE ÁGUA (RIOS, LAGOAS NATURAIS ETC)	0,0005	FAZ CARRAPATO
61597	2021	CADASTRO EFETIVADO	---	---	VICENTE BRAGA DA SILVA	17° 47' 4"	46° 13' 8"	S	CÓRREGO FORMOSO	CAPTAÇÃO EM CORPO DE ÁGUA (RIOS, LAGOAS NATURAIS ETC)	0,0005	VICENTE BRAGA DA SILVA EIRELI - ME
61612	2021	CADASTRO EFETIVADO	---	---	SÔNIA APARECIDA LEMOS DO PRADO E OUTROS	16° 35' 52"	46° 44' 7"	S	Afluente do Córrego Manda Saia	BARRAMENTO EM CURSO DE ÁGUA, SEM CAPTAÇÃO	0	FAZENDA BARREIRO
61760	2021	CADASTRO EFETIVADO	---	---	MARIA APARECIDA PEREIRA SILVA	18° 24' 32.6"	46° 23' 8.5"	S	CORREGO DO MACACO	CAPTAÇÃO EM CORPO DE ÁGUA (RIOS, LAGOAS NATURAIS ETC)	0,0005	FAZENDA BREJO
61828	2021	CADASTRO EFETIVADO	---	---	LAURO TEIXEIRA DE NORONHA	17° 48' 18.71"	46° 34' 26.87"	S	CÓRREGO JACARÉ	CAPTAÇÃO EM CORPO DE ÁGUA (RIOS, LAGOAS NATURAIS ETC)	0,0005	Fazenda Santos Reis
61883	2021	CADASTRO EFETIVADO	---	---	SÔNIA APARECIDA LEMOS DO PRADO E OUTROS	16° 35' 52"	46° 44' 7"	S	Afluente do Córrego Manda Saia	CAPTAÇÃO EM CORPO DE ÁGUA (RIOS, LAGOAS NATURAIS ETC)	0,0005	FAZENDA BARREIRO
62162	2021	CADASTRO EFETIVADO	---	---	VANIA SOARES DA SILVA	18° 24' 1"	46° 15' 29"	S	CÓRREGO DO GROTÃO	CAPTAÇÃO EM CORPO DE ÁGUA (RIOS, LAGOAS NATURAIS ETC)	0,0005	FAZENDA BOA SORTE
62169	2021	CADASTRO EFETIVADO	---	---	MARIA DALVA SATURINO DA SILVA	18° 18' 27"	46° 16' 36"	S	RIO DA PRATA	CAPTAÇÃO EM CORPO DE ÁGUA (RIOS, LAGOAS NATURAIS ETC)	0,0005	FAZENDA LARGA, LUGAR ENCANTADO
62428	2021	CADASTRO EFETIVADO	---	---	JOSÉ CARLOS PASTORE E OUTROS	16° 35' 13.43"	46° 18' 35"	S	Vereda Comprida	CAPTAÇÃO EM CORPO DE ÁGUA (RIOS, LAGOAS NATURAIS ETC)	0,0005	FAZENDA BOM JESUS
62753	2021	CADASTRO EFETIVADO	---	---	AMÉRICO JOSÉ CAIXETA FILHO	17° 46' 47.6"	46° 36' 27.6"	S	Rio Paracatu	CAPTAÇÃO EM CORPO DE ÁGUA (RIOS, LAGOAS NATURAIS ETC)	0,0005	FAZENDA PALMEIRAS



# PARECER TÉCNICO

## ÁGUA SUPERFICIAL

62804	2021	CADASTRO EFETIVADO	---	---	SALVADOR BORGES DE MELO	18° 18' 15.74"	46° 30' 37.16"	S	Córrego da Nascente	CAPTAÇÃO EM CORPO DE ÁGUA (RIOS, LAGOAS NATURAIS ETC)	0,0005	FAZ. ESTÂNCIA DO SOL
62824	2021	CADASTRO EFETIVADO	---	---	SALVADOR BORGES DE MELO	18° 16' 22.14"	46° 29' 10.02"	S	Grota	CAPTAÇÃO EM CORPO DE ÁGUA (RIOS, LAGOAS NATURAIS ETC)	0,0005	FAZENDA PRATA DOS NETOS, LUGAR AREIAS E PONTE QUEIMADA
62830	2021	CADASTRO EFETIVADO	---	---	CELIO SOARES MALAQUIAS	18° 6' 59.7"	46° 35' 42.3"	S	Córrego da Gameleira	CAPTAÇÃO EM CORPO DE ÁGUA (RIOS, LAGOAS NATURAIS ETC)	0,0005	FAZENDA MANABUIU, LUGAR MATINHA
62868	2021	CADASTRO EFETIVADO	---	---	JORGE OLIVIO RODRIGUES	18° 8' 39.89"	46° 46' 44.62"	S	UMBURANA	CAPTAÇÃO EM CORPO DE ÁGUA (RIOS, LAGOAS NATURAIS ETC)	0,0005	Rodrigues
62950	2021	CADASTRO EFETIVADO	---	---	CLAUDIO DO CARMO ROSA	16° 33' 18.59"	46° 35' 33.41"	S	RIO PRETO	CAPTAÇÃO EM CORPO DE ÁGUA (RIOS, LAGOAS NATURAIS ETC)	0,0005	Fazenda P.A Paraiso lote 03
63115	2021	CADASTRO EFETIVADO	---	---	JUSCELINO ALVES NETO	18° 7' 49"	46° 18' 46"	S	CÓRREGO DA AREIA	CAPTAÇÃO EM CORPO DE ÁGUA (RIOS, LAGOAS NATURAIS ETC)	0,0005	FAZENDA PRATA DOS NETOS
63123	2021	CADASTRO EFETIVADO	---	---	CLAUDIO JUNIOR DE QUEIROZ ALVES	18° 16' 57"	46° 12' 42"	S	CÓRREGO SEM NOME	CAPTAÇÃO EM CORPO DE ÁGUA (RIOS, LAGOAS NATURAIS ETC)	0,0005	FAZENDA LARGA
63125	2021	CADASTRO EFETIVADO	---	---	LELIS GERALDO BRAGA	18° 10' 57"	46° 8' 48"	S	Grota de Queda Natural	CAPTAÇÃO EM CORPO DE ÁGUA (RIOS, LAGOAS NATURAIS ETC)	0,0005	FAZENDA ANDRREQUICÉ
63130	2021	CADASTRO EFETIVADO	---	---	GILVAN GERALDO MENDES	18° 13' 29"	46° 8' 12"	S	CÓRREGO BARREIRO	CAPTAÇÃO EM CORPO DE ÁGUA (RIOS, LAGOAS NATURAIS ETC)	0,0005	FAZENDA ANDRREQUIC E
63193	2021	CADASTRO EFETIVADO	---	---	JOSE APARECIDO MACIEL	18° 23' 48"	46° 21' 8"	S	CORREGO DA AREIA	CAPTAÇÃO EM CORPO DE ÁGUA (RIOS, LAGOAS NATURAIS ETC)	0,0005	FAZENDA SALITRE
63253	2021	CADASTRO EFETIVADO	---	---	VALDEMIR LUIZ DA SILVA	17° 54' 13"	46° 23' 11"	S	CÓRREGO TABOCA	CAPTAÇÃO EM CORPO DE ÁGUA (RIOS, LAGOAS NATURAIS ETC)	0,0005	FAZENDA RETIRO E CAPÃO
63307	2021	CADASTRO EFETIVADO	---	---	AURÉLIO ANTÔNIO MÁXIMO	16° 26' 23.53"	46° 30' 33.37"	S	Córrego Água Doce	CAPTAÇÃO EM CORPO DE ÁGUA (RIOS, LAGOAS NATURAIS ETC)	0,0005	FAZENDA RIACHO DOS CAVALOS



# PARECER TÉCNICO

## ÁGUA SUPERFICIAL

63322	2021	CADASTRO EFETIVADO	---	---	MUNICÍPIO DE LAGAMAR	18° 5' 18.79"	46° 44' 27.84"	S	Córrego d antas	CAPTAÇÃO EM CORPO DE ÁGUA (RIOS, LAGOAS NATURAIS ETC)	0,0005	PREFEITURA MUNICIPAL DE LAGAMAR
63404	2021	CADASTRO EFETIVADO	---	---	FERNANDA ALVES PACHECO	18° 11' 48"	46° 21' 15"	S	RIO DO PEIXE	CAPTAÇÃO EM CORPO DE ÁGUA (RIOS, LAGOAS NATURAIS ETC)	0,0005	FAZENDA HERVA
63646	2021	CADASTRO EFETIVADO	---	---	DANIEL HENRIQUE MARQUES DA SILVA	17° 46' 13.99"	46° 18' 0.61"	S	POÇO DO MEIO	CAPTAÇÃO EM CORPO DE ÁGUA (RIOS, LAGOAS NATURAIS ETC)	0,0005	NÚCLEO DE COLONIZAÇÃO - JOÃO PINHEIRO 1
63808	2021	CADASTRO EFETIVADO	---	---	VANUSA DE FÁTIMA ALVES ALMEIDA	17° 56' 19"	46° 52' 39"	S	Córrego Barrocão	CAPTAÇÃO EM CORPO DE ÁGUA (RIOS, LAGOAS NATURAIS ETC)	0,0005	FAZENDA SANTA BÁRBARA - LUGAR BARROCÃO
64042	2021	CADASTRO EFETIVADO	---	---	CLAUDIA VALERIA MAGALHAES	17° 13' 54"	46° 54' 36"	S	Corrego Espalha	CAPTAÇÃO EM CORPO DE ÁGUA (RIOS, LAGOAS NATURAIS ETC)	0,0005	Fazenda Espalha
64068	2021	CADASTRO EFETIVADO	---	---	RODRIGO SEBASTIAO DA SILVA	18° 31' 0.24"	46° 17' 43.08"	S	CÓRREGO SANTIAGO	CAPTAÇÃO EM CORPO DE ÁGUA (RIOS, LAGOAS NATURAIS ETC)	0,0005	Fazenda São Tiago
64069	2021	CADASTRO EFETIVADO	---	---	VITOR PAULO DA COSTA	17° 50' 52.7"	46° 42' 54.32"	S	Corrego Catirina	CAPTAÇÃO EM CORPO DE ÁGUA (RIOS, LAGOAS NATURAIS ETC)	0,0005	FAZENDA LAGES BREJINHO OU BIBOCA
64252	2021	CADASTRO EFETIVADO	---	---	AMADEU FRANCISCO LOPES	16° 10' 29.4"	47° 16' 38.6"	S	Córrego da Campanha	CAPTAÇÃO EM CORPO DE ÁGUA (RIOS, LAGOAS NATURAIS ETC)	0,0005	Fazenda Dois Capão
64256	2021	CADASTRO EFETIVADO	---	---	VALDIVINO ARISTEU DE OLIVEIRA	17° 48' 46.37"	46° 40' 9.76"	S	RIO SANTA CATARINA	CAPTAÇÃO EM CORPO DE ÁGUA (RIOS, LAGOAS NATURAIS ETC)	0,0005	FAZENDA PALMEIRAS
64310	2021	CADASTRO EFETIVADO	---	---	OSCAR PEDRO DOS SANTOS	16° 49' 52.85"	45° 58' 34.33"	S	Ribeirão Alegre	CAPTAÇÃO EM CORPO DE ÁGUA (RIOS, LAGOAS NATURAIS ETC)	0,0005	OSCAR PEDRO DOS SANTOS
64536	2021	CADASTRO EFETIVADO	---	---	CLÉSIO APARECIDO SACOMAN	16° 19' 11"	46° 58' 48"	S	CORREGO TAMBORIL	CAPTAÇÃO EM CORPO DE ÁGUA (RIOS, LAGOAS NATURAIS ETC)	0,0005	FAZENDA ENGENHO E VERDE PRADO
64634	2021	CADASTRO EFETIVADO	---	---	CARLOS ALEXANDRE DOS SANTOS	18° 2' 2.47"	46° 13' 14.59"	S	VEREDA DO BURITI	CAPTAÇÃO EM CORPO DE ÁGUA (RIOS, LAGOAS NATURAIS ETC)	0,0005	FAZENDA TAUÁ



# PARECER TÉCNICO

## ÁGUA SUPERFICIAL

64970	2021	CADASTRO EFETIVADO	---	---	GILSON FERREIRA DE SOUZA	17° 43' 36"	46° 15' 49"	S	LAGOA TABAJARA	CAPTAÇÃO EM CORPO DE ÁGUA (RIOS, LAGOAS NATURAIS ETC)	0,0005	FAZENDA FARROUPILHA TABAJARA
245	2022	CADASTRO EFETIVADO	---	---	ESPÓLIO DE JORGE ELIAS ABRÃO	17° 24' 0"	46° 32' 56"	S	Córrego Rico	CAPTAÇÃO EM CORPO DE ÁGUA (RIOS, LAGOAS NATURAIS ETC)	0,0005	FAZENDA CONCEIÇÃO DO RIO DA PRATA
488	2022	CADASTRO EFETIVADO	---	---	FERNANDO VIEIRA VINHAL	16° 9' 28.1"	47° 5' 58.69"	S	AFLUENTE DO Córrego SÃO JOSÉ	CAPTAÇÃO EM BARRAMENTO EM CURSO DE ÁGUA, SEM REGULARIZAÇÃO DE VAZÃO	0,0005	FAZENDA FARTURA MAT 37881
489	2022	CADASTRO EFETIVADO	---	---	FERNANDO VIEIRA VINHAL	16° 9' 35.92"	47° 4' 3.69"	S	AFLUENTE DO Córrego SÃO JOSÉ	CAPTAÇÃO EM CORPO DE ÁGUA (RIOS, LAGOAS NATURAIS ETC)	0,0005	FAZENDA FARTURA MAT. 37881
544	2022	CADASTRO EFETIVADO	---	---	JOAO BATISTA DA SILVA	17° 46' 33.34"	46° 40' 36"	S	RIBEIRÃO SANTA CATARINA	CAPTAÇÃO EM CORPO DE ÁGUA (RIOS, LAGOAS NATURAIS ETC)	0,0005	FAZENDA PALMEIRAS
658	2022	CADASTRO EFETIVADO	---	---	EDINEI NUNES DE OLIVEIRA	18° 15' 43.72"	46° 6' 54.34"	S	Córrego VERMELHO	CAPTAÇÃO EM CORPO DE ÁGUA (RIOS, LAGOAS NATURAIS ETC)	0,0005	FAZENDA ANDREQUICÉ
748	2022	CADASTRO EFETIVADO	---	---	FERNANDO ANTÔNIO MOREIRA	17° 11' 51.3"	46° 11' 4.11"	S	Vereda Duas Vacas - Afluente do Rio Verde	BARRAMENTO EM CURSO DE ÁGUA, SEM CAPTAÇÃO	0	FAZENDA MARINHEIRO OU RIO VERDE
793	2022	CADASTRO EFETIVADO	---	---	WILMS ALVIM	17° 48' 18.98"	46° 10' 23.51"	S	Córrego CHAPADA	CAPTAÇÃO EM CORPO DE ÁGUA (RIOS, LAGOAS NATURAIS ETC)	0,0005	FAZENDA CHAPADA
794	2022	CADASTRO EFETIVADO	---	---	WILMS ALVIM	17° 48' 15"	46° 10' 29.47"	S	Córrego DA CHAPADA	CAPTAÇÃO EM CORPO DE ÁGUA (RIOS, LAGOAS NATURAIS ETC)	0,0005	FAZENDA CHAPADA
800	2022	CADASTRO EFETIVADO	---	---	WILMS ALVIM	17° 48' 6.03"	46° 10' 39.27"	S	Córrego CHAPADA	CAPTAÇÃO EM CORPO DE ÁGUA (RIOS, LAGOAS NATURAIS ETC)	0,0005	FAZENDA CHAPADA
813	2022	CADASTRO EFETIVADO	---	---	WILMS ALVIM	17° 48' 17.08"	46° 10' 38.65"	S	VEREDA DA CHAPADA	BARRAMENTO EM CURSO DE ÁGUA, SEM CAPTAÇÃO, PARA FINS DE REGULARIZAÇÃO DE VAZÃO	0	FAZENDA CHAPADA
887	2022	CADASTRO EFETIVADO	---	---	WAGNER JOSÉ RIBEIRO	17° 39' 25.19"	46° 19' 37.55"	S	córrego extrema	CAPTAÇÃO EM CORPO DE ÁGUA (RIOS, LAGOAS NATURAIS ETC)	0,0005	FAZENDA SÃO JERONIMO BARRA, SACO DA BARRA AREIAS E BURITIS DENOMINADO CURRAL DEL REY



# PARECER TÉCNICO

## ÁGUA SUPERFICIAL

895	2022	CADASTRO EFETIVADO	---	---	CID AUGUSTO GOULART	18° 17' 49.05"	46° 3' 27.7"	S	SEM DENOMINAÇÃO	CAPTAÇÃO EM BARRAMENTO EM CURSO DE ÁGUA, SEM REGULARIZAÇÃO DE VAZÃO	0,0005	FAZENDA LAGOINHA
897	2022	CADASTRO EFETIVADO	---	---	CID AUGUSTO GOULART	18° 17' 50.61"	46° 3' 17.76"	S	Sem Denominação	CAPTAÇÃO EM CORPO DE ÁGUA (RIOS, LAGOAS NATURAIS ETC)	0,0005	FAZENDA LAGOINHA
900	2022	CADASTRO EFETIVADO	---	---	CID AUGUSTO GOULART	18° 17' 54.32"	46° 3' 7.69"	S	Sem Denominação	CAPTAÇÃO EM CORPO DE ÁGUA (RIOS, LAGOAS NATURAIS ETC)	0,0005	FAZENDA LAGOINHA
1132	2022	CADASTRO EFETIVADO	---	---	TÚLIO CESER PEREIRA CALAZANS	18° 10' 56"	46° 48' 32.8"	S	Córrego Carrapato	CAPTAÇÃO EM CORPO DE ÁGUA (RIOS, LAGOAS NATURAIS ETC)	0,0005	TÚLIO CESER PEREIRA CALAZANS
1284	2022	CADASTRO EFETIVADO	---	---	CHRISTIAN SERGIO DO COUTO	16° 59' 37.81"	46° 2' 57.9"	S	CÓRREGO LAGEADINHO	CAPTAÇÃO EM CORPO DE ÁGUA (RIOS, LAGOAS NATURAIS ETC)	0,0005	FAZENDA AGROPECUÁRIA CAMPOS GUIMARÃES
1465	2022	CADASTRO EFETIVADO	---	---	DIVINO BRAGA LEONEL	18° 7' 29.6"	46° 48' 46.1"	S	ARREPENDIDO	CAPTAÇÃO EM CORPO DE ÁGUA (RIOS, LAGOAS NATURAIS ETC)	0,0005	FAZENDA CARNEIROS E MACACOS
1479	2022	CADASTRO EFETIVADO	---	---	NORTE PAULISTA ASSESSORIA E CONSULTORIA EM AGRONEGÓCIOS LTDA ME	17° 55' 35.88"	46° 11' 25.72"	S	RIBEIRÃO DAS PONTES	CAPTAÇÃO EM CORPO DE ÁGUA (RIOS, LAGOAS NATURAIS ETC)	0,0005	FAZENDA PONTES
1480	2022	CADASTRO EFETIVADO	---	---	RONALDO MARTINS CAMARGOS	16° 49' 48.46"	45° 57' 52.15"	S	CÓRREGO DO COTOVELO	CAPTAÇÃO EM CORPO DE ÁGUA (RIOS, LAGOAS NATURAIS ETC)	0,0005	FAZENDA GLEBA DO COTOVELO / FAZENDA REGO
1482	2022	CADASTRO EFETIVADO	---	---	DRAGA MINAS BRASIL LTDA	17° 2' 39.17"	46° 0' 43.1"	S	Rio Paracatu	CAPTAÇÃO EM CORPO DE ÁGUA (RIOS, LAGOAS NATURAIS ETC)	0,0005	DRAGA MINAS BRASIL LTDA
1576	2022	CADASTRO EFETIVADO	---	---	PEDRO EZEQUIEL DE SANTANA	18° 16' 48"	46° 21' 26"	S	CÓRREGO DA ONÇA	CAPTAÇÃO EM CORPO DE ÁGUA (RIOS, LAGOAS NATURAIS ETC)	0,0005	FAZENDA PRATA DOS NETOS
1643	2022	CADASTRO EFETIVADO	---	---	ROBERTO JOSE DA MOTA	18° 12' 34"	46° 6' 0"	S	RIO ANDREQUICÉ	CAPTAÇÃO EM CORPO DE ÁGUA (RIOS, LAGOAS NATURAIS ETC)	0,0005	FAZENDA ANDREQUICÉ
1644	2022	CADASTRO EFETIVADO	---	---	JOSE FRANCISCO DA MOTA	18° 11' 42"	46° 5' 32"	S	CÓRREGO PANTANO	CAPTAÇÃO EM CORPO DE ÁGUA (RIOS, LAGOAS NATURAIS ETC)	0,0005	FAZENDA ANDREQUICÉ



# PARECER TÉCNICO

## ÁGUA SUPERFICIAL

1645	2022	CADASTRO EFETIVADO	---	---	VICENTE DE PAULO QUEIROZ	18° 30' 56"	46° 20' 43"	S	CÓRREGO SÃO JOÃOZINHO	CAPTAÇÃO EM CORPO DE ÁGUA (RIOS, LAGOAS NATURAIS ETC)	0,0005	FAZENDA SÃO JOÃOZINHO
1646	2022	CADASTRO EFETIVADO	---	---	VICENTE DE PAULO QUEIROZ	18° 27' 6"	46° 20' 33"	S	CÓRREGO TIRIRICA	CAPTAÇÃO EM CORPO DE ÁGUA (RIOS, LAGOAS NATURAIS ETC)	0,0005	FAZENDA TIRIRICA
1647	2022	CADASTRO EFETIVADO	---	---	VICENTINA ODETE DE ARAUJO	18° 12' 3"	46° 22' 30"	S	CÓRREGO DA CRIMINOSA	CAPTAÇÃO EM CORPO DE ÁGUA (RIOS, LAGOAS NATURAIS ETC)	0,0005	FAZENDA HERVA
1650	2022	CADASTRO EFETIVADO	---	---	MAURICIO PRIETO SEGATELLO	18° 13' 19"	46° 21' 13"	S	CÓRREGO DO LOBO	CAPTAÇÃO EM CORPO DE ÁGUA (RIOS, LAGOAS NATURAIS ETC)	0,0005	FAZENDA PRATA DOS NETOS, LUGAR LOBO
1651	2022	CADASTRO EFETIVADO	---	---	SINVAL COELHO DE LIMA	18° 19' 37"	46° 6' 53"	S	CORREGO DO CRICO	CAPTAÇÃO EM CORPO DE ÁGUA (RIOS, LAGOAS NATURAIS ETC)	0,0005	FAZENDA JS, LUGAR SANTANA
1653	2022	CADASTRO EFETIVADO	---	---	LEOMAR MACIEL DE FREITAS	18° 18' 5"	46° 8' 11"	S	CÓRREGO DO CRICO	CAPTAÇÃO EM CORPO DE ÁGUA (RIOS, LAGOAS NATURAIS ETC)	0,0005	FAZENDA SACO DOS BOIS, DISTRITO GALENA
1654	2022	CADASTRO EFETIVADO	---	---	ADAO PEREIRA DE ARAUJO	18° 17' 43"	46° 20' 7"	S	CÓRREGO NÃO IDENTIFICADO	CAPTAÇÃO EM CORPO DE ÁGUA (RIOS, LAGOAS NATURAIS ETC)	0,0005	FAZENDA PRATA DOS NETOS
2156	2022	CADASTRO EFETIVADO	---	---	DAVID JOSÉ ALVES BORGES	17° 56' 17.02"	46° 42' 31.29"	S	CORREGO DA VACA	CAPTAÇÃO EM CORPO DE ÁGUA (RIOS, LAGOAS NATURAIS ETC)	0,0005	FAZENDA RETIRO DA ROÇA
2301	2022	CADASTRO EFETIVADO	---	---	DANILO MATEUS FERREIRA	18° 8' 49.09"	46° 49' 19.61"	S	CORREGO DA GUARIROBA	CAPTAÇÃO EM CORPO DE ÁGUA (RIOS, LAGOAS NATURAIS ETC)	0,0005	FAZENDA CARNEIRO LUGAR GUARIROBA
2430	2022	CADASTRO EFETIVADO	---	---	WILSON JOSE MACHADO	18° 3' 22.2"	46° 55' 34.64"	S	Córrego Guariroba	CAPTAÇÃO EM CORPO DE ÁGUA (RIOS, LAGOAS NATURAIS ETC)	0,0005	Fazenda Vazante/ Guariroba
2683	2022	CADASTRO EFETIVADO	---	---	ISABELLA MOREIRA DE FREITAS	18° 19' 12"	46° 6' 43"	S	NÃO IDENTIFICADO	CAPTAÇÃO EM CORPO DE ÁGUA (RIOS, LAGOAS NATURAIS ETC)	0,0005	FAZENDA SANTANA
2700	2022	CADASTRO EFETIVADO	---	---	EDVALDO HERACLITO DE SOUSA	18° 13' 2"	46° 13' 30"	S	RIO DA PRATA	CAPTAÇÃO EM CORPO DE ÁGUA (RIOS, LAGOAS NATURAIS ETC)	0,0005	FAZENDA PRATA DOS NETOS



# PARECER TÉCNICO

## ÁGUA SUPERFICIAL

2741	2022	CADASTRO EFETIVADO	---	---	GERALDO MAGELA DE SOUSA	17° 57' 35.1"	46° 18' 57.95"	S	AFLUENTE DO Córrego DO BICHO	CAPTAÇÃO EM CORPO DE ÁGUA (RIOS, LAGOAS NATURAIS ETC)	0,0005	PA SANTA MARIA
2786	2022	CADASTRO EFETIVADO	---	---	APARECIDA FERNANDES DA SILVA OLIVEIRA	17° 56' 13.7"	46° 13' 10.7"	S	NASCENTE - ANA MARIA MELO	CAPTAÇÃO EM CORPO DE ÁGUA (RIOS, LAGOAS NATURAIS ETC)	0,0005	FAZENDA AROEIRA
2791	2022	CADASTRO EFETIVADO	---	---	THIAGO CALMON FERNANDES BORTOLINI	16° 21' 22.67"	46° 45' 21.75"	S	SEM NOME	BARRAMENTO EM CURSO DE ÁGUA, SEM CAPTAÇÃO	0	FAZENDA BORTOLINI
3556	2022	CADASTRO EFETIVADO	---	---	ALISSON ALEXANDRE SEVERO DE ARAÚJO	17° 59' 10"	46° 55' 23"	S	Córrego TIRA CATINGA	CAPTAÇÃO EM CORPO DE ÁGUA (RIOS, LAGOAS NATURAIS ETC)	0,0005	FAZENDA VAZANTES
4383	2022	CADASTRO EFETIVADO	---	---	LEONARDO LATALISA FRANÇA E OUTROS	16° 49' 55.15"	46° 16' 1.85"	S	Córrego CASCALHO	CAPTAÇÃO EM BARRAMENTO EM CURSO DE ÁGUA, C/ REGULARIZAÇÃO O DE VAZÃO (ÁREA MÁX MENOR OU IGUAL 5,00 HA)	0,0005	Fazenda Extrema Parcela 304 e 309 e Fazenda Rio Preto Parcela 321
4425	2022	CADASTRO EFETIVADO	---	---	GILMAR DA SILVA SANTOS	17° 47' 6.59"	46° 13' 35.71"	S	RIBEIRÃO DOS ORFÃO	CAPTAÇÃO EM CORPO DE ÁGUA (RIOS, LAGOAS NATURAIS ETC)	0,0005	ASSENTAMENTO P.A DIAMANTE
4428	2022	CADASTRO EFETIVADO	---	---	GILMAR DA SILVA SANTOS	17° 46' 57.93"	46° 13' 38.73"	S	RIBEIRÃO DOS ORFÃO	CAPTAÇÃO EM CORPO DE ÁGUA (RIOS, LAGOAS NATURAIS ETC)	0,0005	ASSENTAMENTO P.A DIAMANTE
4526	2022	CADASTRO EFETIVADO	---	---	ROBERTO CORREIA DE ANDRADE	18° 4' 43"	46° 57' 39"	S	Córrego Carranca	CAPTAÇÃO EM CORPO DE ÁGUA (RIOS, LAGOAS NATURAIS ETC)	0,0005	FAZENDA VAZANTE
4619	2022	CADASTRO EFETIVADO	---	---	FLORIZA DE SOUZA ROSA NETA	16° 25' 20.83"	46° 31' 27.91"	S	Córrego ÁGUA DOCE	CAPTAÇÃO EM CORPO DE ÁGUA (RIOS, LAGOAS NATURAIS ETC)	0,0005	FAZENDA ESMERALDA II
4787	2022	CADASTRO EFETIVADO	---	---	RAFAELA DE SOUZA GONCALVES	18° 7' 43.19"	46° 6' 15.81"	S	CORREGO SEM DENOMINACAO	CAPTAÇÃO EM CORPO DE ÁGUA (RIOS, LAGOAS NATURAIS ETC)	0,0005	FAZENDA ANDREQUICE
4801	2022	CADASTRO EFETIVADO	---	---	IVAN EDUARDO ARAÚJO	17° 10' 21.22"	46° 10' 53.33"	S	Rio Verde	CAPTAÇÃO EM CORPO DE ÁGUA (RIOS, LAGOAS NATURAIS ETC)	0,0005	Fazenda Marinheiro
4809	2022	CADASTRO EFETIVADO	---	---	NORANEI TEIXEIRA SEVERO	18° 17' 49"	46° 17' 6"	S	Córrego NÃO IDENTIFICADO	CAPTAÇÃO EM CORPO DE ÁGUA (RIOS, LAGOAS NATURAIS ETC)	0,0005	FAZENDA PRATA DOS NETOS



# PARECER TÉCNICO

## ÁGUA SUPERFICIAL

4821	2022	CADASTRO EFETIVADO	---	---	IVAN EDUARDO ARAÚJO	17° 10' 17.15"	46° 10' 47.48"	S	Rio Verde	CAPTAÇÃO EM CORPO DE ÁGUA (RIOS, LAGOAS NATURAIS ETC)	0,0005	Fazenda Marinheiro
4825	2022	CADASTRO EFETIVADO	---	---	IVAN EDUARDO ARAÚJO	17° 10' 20.68"	46° 10' 48.31"	S	Lagoa	CAPTAÇÃO EM CORPO DE ÁGUA (RIOS, LAGOAS NATURAIS ETC)	0,0005	Fazenda Marinheiro
5056	2022	CADASTRO EFETIVADO	---	---	ELIANE APARECIDA RODRIGUES GONCALVES	17° 49' 9.22"	46° 31' 4.03"	S	Afluente Rio Paracatu	CAPTAÇÃO EM CORPO DE ÁGUA (RIOS, LAGOAS NATURAIS ETC)	0,0005	Fazenda Vereda Comprida
5093	2022	CADASTRO EFETIVADO	---	---	CRISTIANO MARCIO E SILVA	18° 22' 56"	46° 26' 7"	S	CÓRREGO DA PONTINHA	CAPTAÇÃO EM CORPO DE ÁGUA (RIOS, LAGOAS NATURAIS ETC)	0,0005	FAZENDA PONTINHA
5098	2022	CADASTRO EFETIVADO	---	---	ANTONIO REMIGIO CONDE NETTO	17° 15' 16.8"	46° 42' 13.25"	S	CORREGO BOA SORTE	CAPTAÇÃO EM CORPO DE ÁGUA (RIOS, LAGOAS NATURAIS ETC)	0,0005	Fazenda Poço Lageado - Gleba 04
5145	2022	CADASTRO EFETIVADO	---	---	LINDBERGH GONÇALVES JUNIOR	18° 10' 26.08"	46° 19' 44.38"	S	AFLUENTE ESQUERDO DO CÓRREGO SANTO ANTÔNIO	CAPTAÇÃO EM CORPO DE ÁGUA (RIOS, LAGOAS NATURAIS ETC)	0,0005	FAZENDA PRATA DOS NETOS
5354	2022	CADASTRO EFETIVADO	---	---	ADALBERTO MOREIRA TOLENTINO	18° 11' 23"	46° 22' 57"	S	CÓRREGO RAPOSO	CAPTAÇÃO EM CORPO DE ÁGUA (RIOS, LAGOAS NATURAIS ETC)	0,0005	FAZENDA HERVA
5457	2022	CADASTRO EFETIVADO	---	---	EDIVARDE DOS REIS RODRIGUES	18° 3' 39.95"	46° 42' 15.94"	S	CORREGO SÃO BRAZ	CAPTAÇÃO EM CORPO DE ÁGUA (RIOS, LAGOAS NATURAIS ETC)	0,0005	FAZENDA SÃO BRAZ
5488	2022	CADASTRO EFETIVADO	---	---	FERNANDO ALVES CAIXETA	17° 51' 4"	46° 38' 34"	S	Afluente do Rio Paracatu	CAPTAÇÃO EM CORPO DE ÁGUA (RIOS, LAGOAS NATURAIS ETC)	0,0005	FAZENDA RETIRO DA ROÇA LUGAR PALMEIRAS
7594	2009	OUTORGA DEFERIDA	1903763	2020	DÉCIO LOPES	18° 3' 3"	46° 25' 35"	N	CÓRREGO DO RIACHÃO	CAPTAÇÃO EM BARRAMENTO EM CURSO DE ÁGUA, C/ REGULARIZAÇÃO DE VAZÃO (ÁREA MÁX MENOR OU IGUAL 5,00 HA)	0	FAZENDA D. M. E. (MATRÍCULAS: 97, 424 E 858)
2316	2010	OUTORGA DEFERIDA	1908114	2019	TOMIO FUKUDA E OUTROS	18° 34' 7"	46° 18' 47"	N	CÓRREGO DO GIGANTE	CAPTAÇÃO EM BARRAMENTO EM CURSO DE ÁGUA, C/ REGULARIZAÇÃO DE VAZÃO (ÁREA MÁX MENOR OU IGUAL 5,00 HA)	0,0162	FAZENDA GIGANTE SÃO JOÃO - MAT. 5.213
5553	2010	OUTORGA RETIFICADA	1900713	2018	EDUARDO PINHEIRO CAMPOS	18° 32' 39"	46° 20' 56"	N	AFLUENTE SEM NOME DO RIO SÃO JOÃO	CAPTAÇÃO EM BARRAMENTO EM CURSO DE ÁGUA, C/ REGULARIZAÇÃO DE VAZÃO (ÁREA MÁX MENOR OU IGUAL 5,00 HA)	0,00825	FAZENDA SÃO JOÃO GRANDE - EDUARDO PINHEIRO CAMPOS





# PARECER TÉCNICO

## ÁGUA SUPERFICIAL

5555	2010	OUTORGA DEFERIDA	3297	2018	EDUARDO PINHEIRO CAMPOS	18° 32' 42"	46° 15' 21"	N	CÓRREGO DO GIGANTE	CAPTAÇÃO EM CORPO DE ÁGUA (RIOS, LAGOAS NATURAIS ETC)	0,04	FAZENDA DONA NENÉM
6711	2010	OUTORGA DEFERIDA	1906879	2019	TOMIO FUKUDA E OUTROS	18° 34' 17"	46° 20' 22"	N	CÓRREGO SEM NOME AFLUENTE MD RIB. SÃO JOÃO	CAPTAÇÃO EM BARRAMENTO EM CURSO DE ÁGUA, C/ REGULARIZAÇÃO DE VAZÃO (ÁREA MÁX MENOR OU IGUAL 5,00 HA)	0,0065	FAZENDA SÃO JOÃO
13931	2010	OUTORGA DEFERIDA	1908107	2019	JOSÉ FAUSTINO DE CARVALHO	18° 17' 54"	46° 5' 13"	N	AFLUENTE MD RIBEIRÃO CARICO	CAPTAÇÃO EM CORPO DE ÁGUA (RIOS, LAGOAS NATURAIS ETC)	0,0154	FAZENDA ANDREQUICE E SACO DOS BOIS, LUGAR DENOMINADO VEREDA DA PALHA - MAT. 15755
189	2011	OUTORGA DEFERIDA	1903092	2019	JOÃO NUNES DE SOUZA	18° 9' 45"	46° 11' 30"	N	RIO DA PRATA	CAPTAÇÃO EM CORPO DE ÁGUA (RIOS, LAGOAS NATURAIS ETC)	0,04	FAZENDA DOIS IRMÃOS PONTA DA PEDRA MAT. 6.769; 10.024
190	2011	OUTORGA DEFERIDA	1903106	2019	JOÃO NUNES DE SOUZA	18° 9' 25"	46° 11' 26"	N	RIO DA PRATA	CAPTAÇÃO EM CORPO DE ÁGUA (RIOS, LAGOAS NATURAIS ETC)	0,04	FAZENDA DOIS IRMÃOS PONTA DA PEDRA MAT. 6.769; 10.024
3229	2011	OUTORGA DEFERIDA	703487	2019	JOSE RIBEIRO DE CARVALHO	17° 48' 40"	46° 25' 15"	N	CÓRREGO BUENOS AIRES	CAPTAÇÃO EM BARRAMENTO EM CURSO DE ÁGUA, SEM REGULARIZAÇÃO DE VAZÃO	0	FAZENDA MONTEVIDÉU, CACHORRO, BUENOS AIRES, RETIRO, SACO DOS BOIS E BARREIRÃO, LUGAR FAZ. BARREIRÃO
3230	2011	OUTORGA DEFERIDA	703480	2019	JOSE RIBEIRO DE CARVALHO	17° 48' 33"	46° 24' 43"	N	CÓRREGO BUENOS AIRES	CAPTAÇÃO EM BARRAMENTO EM CURSO DE ÁGUA, SEM REGULARIZAÇÃO DE VAZÃO	0	FAZENDA MONTEVIDÉU, CACHORRO, BUENOS AIRES, RETIRO, SACO DOS BOIS E BARREIRÃO, LUGAR FAZ. BARREIRÃO
3231	2011	OUTORGA DEFERIDA	703472	2019	JOSE RIBEIRO DE CARVALHO	17° 51' 3"	46° 25' 48"	N	AFLUENTE DO RIO DAS TABOCAS	CAPTAÇÃO EM BARRAMENTO EM CURSO DE ÁGUA, SEM REGULARIZAÇÃO DE VAZÃO	0	FAZENDA MONTEVIDÉU, CACHORRO, BUENOS AIRES, RETIRO, SACO DOS BOIS E BARREIRÃO, LUGAR FAZ. BARREIRÃO
3244	2011	OUTORGA DEFERIDA	703467	2019	JOSE RIBEIRO DE CARVALHO	17° 49' 25"	46° 26' 19"	N	RIO DAS TABOCAS	CAPTAÇÃO EM CORPO DE ÁGUA (RIOS, LAGOAS NATURAIS ETC)	0,0564	FAZENDA MONTEVIDÉU, CACHORRO, BUENOS AIRES, RETIRO, SACO DOS BOIS E BARREIRÃO, LUGAR FAZ. BARREIRÃO
8804	2011	OUTORGA DEFERIDA	1903836	2019	MARCO ANTONIO SANTOS	18° 21' 2"	46° 17' 3"	N	CÓRREGO BELTRÃO	CAPTAÇÃO EM BARRAMENTO EM CURSO DE ÁGUA, SEM REGULARIZAÇÃO DE VAZÃO	0,0041	CHÁCARA NOSSA SENHORA DA ABADIA
11397	2011	OUTORGA DEFERIDA	1904385	2019	MÁRIO YOSHIHARU YAGI	18° 35' 34"	46° 17' 45"	N	AFLUENTE DO RIO DA PRATA MD	CAPTAÇÃO EM BARRAMENTO EM CURSO DE ÁGUA, C/ REGULARIZAÇÃO DE VAZÃO (ÁREA MÁX MENOR OU IGUAL 5,00 HA)	0,01	FAZENDA LEAL OU PRATA - MATRICULA 85.048
11697	2011	OUTORGA DEFERIDA	1907362	2019	FAZENDAS VEREDA GRANDE LTDA	18° 12' 29"	46° 28' 52"	N	AFLUENTE DO RIBEIRÃO MANABUIU	CAPTAÇÃO EM BARRAMENTO EM CURSO DE ÁGUA, SEM REGULARIZAÇÃO DE VAZÃO	0,00873	FAZENDAS VEREDA GRANDE LTDA



# PARECER TÉCNICO

## ÁGUA SUPERFICIAL

12391	2011	OUTORGA RENOVARDA	29	2015	MAMONEIRA AGROPASTORIL S/A	16° 35' 25"	46° 30' 39"	N	CÓRREGO JOÃO FERREIRA	CAPTAÇÃO EM BARRAMENTO EM CURSO DE ÁGUA, SEM REGULARIZAÇÃO DE VAZÃO	0,00105	MAMONEIRA AGROPASTORIL S/A
12824	2011	OUTORGA DEFERIDA	2708	2018	CONDOMÍNIO DOS IRRIGANTES DO ENTRE RIBEIROS - PCPER I	16° 59' 8"	46° 14' 12"	N	RIO PARACATU	CAPTAÇÃO EM CORPO DE ÁGUA (RIOS, LAGOAS NATURAIS ETC)	2,461	FAZENDA SANTA ROSA OU BARRA
16028	2011	OUTORGA DEFERIDA	1906422	2019	AGROPECUÁRIA DORISTO AYUSSO LTDA	18° 30' 24"	46° 20' 30"	N	---	CAPTAÇÃO EM BARRAMENTO EM CURSO DE ÁGUA, C/ REGULARIZAÇÃO DE VAZÃO (ÁREA MÁX MENOR OU IGUAL 5,00 HA)	0,01452	FAZENDA SÃO JOÃO
17641	2011	OUTORGA DEFERIDA	128	2019	MARIA ZILCA DE DEUS VIEIRA E OUTROS	17° 31' 21"	46° 30' 59"	N	RIO DA PRATA	CAPTAÇÃO EM CORPO DE ÁGUA (RIOS, LAGOAS NATURAIS ETC)	0,2	FAZENDA PONTAL, SÃO LUCAS, SANTA TEREZINHA E SANTA CECÍLIA
18479	2011	OUTORGA RENOVARDA	124	2014	EDGARDO MAIA DO AMARAL GONTIJO	18° 33' 32"	46° 15' 54"	N	RIO DA PRATA	CAPTAÇÃO EM BARRAMENTO EM CURSO DE ÁGUA, C/ REGULARIZAÇÃO DE VAZÃO (ÁREA MÁX MENOR OU IGUAL 5,00 HA)	0,04737	FAZENDA COLÔNIA MAT. 58.278
8242	2012	OUTORGA DEFERIDA	1701776	2018	JÚLIO CÉSAR GOMES DE ALMEIDA	18° 10' 6"	46° 48' 24"	N	CORREGO DO MACACA	CAPTAÇÃO EM CORPO DE ÁGUA (RIOS, LAGOAS NATURAIS ETC)	0,0015	FAZENDA CARRAPATO
9031	2012	OUTORGA DEFERIDA	1906881	2019	WANDERLEI ANTONIO FERREIRA	---	---	N	---	CAPTAÇÃO EM BARRAMENTO EM CURSO DE ÁGUA, C/ REGULARIZAÇÃO DE VAZÃO (ÁREA MÁX MENOR OU IGUAL 5,00 HA)	0,0065	FAZENDA SÃO JOÃO MAT. 5.198 E MAT. 20.582
12288	2012	OUTORGA RETIFICADA	1907785	2019	RENATO JOSÉ GOMES	17° 48' 1"	46° 20' 4"	N	AFLUENTE DO RIO DA PRATA	CAPTAÇÃO EM BARRAMENTO EM CURSO DE ÁGUA, C/ REGULARIZAÇÃO DE VAZÃO (ÁREA MÁX MENOR OU IGUAL 5,00 HA)	0,001	FAZ GAMELEIRA MAT:1.071
18665	2012	OUTORGA DEFERIDA	2560	2018	PEDRO FELICIO DE SOUZA - ME	17° 37' 32"	46° 22' 35"	N	---	DRAGAGEM DE CURSO DE ÁGUA PARA FINS DE EXTRAÇÃO MINERAL	0	PEDRO FELICIO DE SOUZA - ME
19401	2012	OUTORGA DEFERIDA	1902519	2019	AGOSTINHO MANSANO PERES E OUTRA	18° 10' 12"	46° 26' 10"	N	AFLUENTE DO CÓRREGO DO RONCADOR	CAPTAÇÃO EM BARRAMENTO EM CURSO DE ÁGUA, C/ REGULARIZAÇÃO DE VAZÃO (ÁREA MÁX MENOR OU IGUAL 5,00 HA)	0	FAZENDA BOA ESPERANÇA E SANTO AGOSTINHO MAT:12.572 E 12.573
24132	2012	OUTORGA DEFERIDA	622	2018	JOÃO BATISTA DO COUTO	17° 34' 3"	46° 15' 53"	N	CÓRREGO DO FEIO	CAPTAÇÃO EM BARRAMENTO EM CURSO DE ÁGUA, COM REGULARIZAÇÃO DE VAZÃO (ÁREA MÁX MAIOR 5,00 HA)	0	FAZENDA SÃO JERÔNIMO E FAZENDA SANTA HELENA
24133	2012	OUTORGA DEFERIDA	623	2018	JOÃO BATISTA DO COUTO	17° 34' 2"	46° 15' 57"	N	CÓRREGO DO FEIO	CAPTAÇÃO EM BARRAMENTO EM CURSO DE ÁGUA, COM REGULARIZAÇÃO DE VAZÃO (ÁREA MÁX MAIOR 5,00 HA)	0	FAZENDA SÃO JERÔNIMO E FAZENDA SANTA HELENA



# PARECER TÉCNICO

## ÁGUA SUPERFICIAL

24293	2012	OUTORGA RETIFICADA	703231	2019	ARCELORMITT AL BRASIL S.A.	17° 15' 40"	46° 16' 43"	N	AFLUENTE DO RIBEIRÃO DA MUTUCA	CAPTAÇÃO EM CORPO DE ÁGUA (RIOS, LAGOAS NATURAIS ETC)	0,0075	ARCELORMITT AL BRASIL S.A. - FAZENDA SANTA CECÍLIA
112	2013	OUTORGA DEFERIDA	703730	2019	ARCELORMITT AL BRASIL S.A.	17° 18' 13"	46° 16' 48"	N	CÓRREGO VEREDA DA MUTUCA	CAPTAÇÃO EM CORPO DE ÁGUA (RIOS, LAGOAS NATURAIS ETC)	0,002	ARCELORMITT AL BRASIL S.A. - FAZENDA SANTA CECÍLIA
4548	2013	OUTORGA DEFERIDA	1906900	2019	EVERALDO ANTÔNIO DE OLIVEIRA	18° 36' 46"	46° 19' 35"	N	AFLUENTE ESQUERDO DO RIO DA PRATA	CAPTAÇÃO EM BARRAMENTO EM CURSO DE ÁGUA, C/ REGULARIZAÇÃO DE VAZÃO (ÁREA MÁX MENOR OU IGUAL 5,00 HA)	0	FAZENDA COLÔNIA AGRÍCOLA
4708	2013	OUTORGA DEFERIDA	1909748	2019	CAMILA PIVA RIBEIRO E OUTRO	18° 8' 7"	46° 32' 6"	N	AFLUENTE DO RIBEIRÃO MANABUIU MD	CAPTAÇÃO EM CORPO DE ÁGUA (RIOS, LAGOAS NATURAIS ETC)	0,004	FAZENDA OURO VERDE - MAT. 12376, 13148 E 5595
6028	2013	OUTORGA DEFERIDA	16	2018	SANDERS AGRÍCOLA LTDA E AGRISAN AGROPECUÁRIA LTDA - ME	17° 33' 32"	46° 15' 41"	N	RIBEIRÃO DO FEIO	CAPTAÇÃO EM BARRAMENTO EM CURSO DE ÁGUA, C/ REGULARIZAÇÃO DE VAZÃO (ÁREA MÁX MENOR OU IGUAL 5,00 HA)	0	FAZENDA PARAÍSO
8186	2013	OUTORGA DEFERIDA	701898	2019	CÁCIO JOSÉ DE QUEIROZ E OUTRO	17° 19' 41"	46° 44' 21"	N	CÓRREGO RICO	CAPTAÇÃO EM CORPO DE ÁGUA (RIOS, LAGOAS NATURAIS ETC)	0,07	FAZENDA LAGO AZUL E CÓRREGO RICO
8188	2013	OUTORGA DEFERIDA	701899	2019	CÁCIO JOSÉ DE QUEIROZ E OUTRO	17° 20' 20"	46° 44' 48"	N	LAGOA DO SOBRADO	CAPTAÇÃO EM BARRAMENTO EM CURSO DE ÁGUA, COM REGULARIZAÇÃO DE VAZÃO (ÁREA MÁX MAIOR 5,00 HA)	0	FAZENDA LAGO AZUL E CÓRREGO RICO
9570	2013	OUTORGA RENOVADA	963	2016	CELSO JOSÉ DE MELO	17° 36' 16"	46° 15' 58"	N	CÓRREGO DA GAROTA BRAVA	CAPTAÇÃO EM BARRAMENTO EM CURSO DE ÁGUA, C/ REGULARIZAÇÃO DE VAZÃO (ÁREA MÁX MENOR OU IGUAL 5,00 HA)	0	FAZENDA SIGMA E BURITIS (MATRÍCULAS: 2.360 E 8.740)
9571	2013	OUTORGA DEFERIDA	964	2016	CELSO JOSÉ DE MELO	17° 34' 13"	46° 12' 29"	N	CÓRREGO DO GUARÁ	CAPTAÇÃO EM BARRAMENTO EM CURSO DE ÁGUA, COM REGULARIZAÇÃO DE VAZÃO (ÁREA MÁX MAIOR 5,00 HA)	0	FAZENDA SIGMA E BURITIS (MATRÍCULAS: 2.360 E 8.740)
10107	2013	OUTORGA DEFERIDA	1284	2015	NEXA RECURSOS MINERAIS S.A.	17° 58' 18"	46° 48' 50"	N	RIBEIRÃO SANTA CATARINA	CAPTAÇÃO EM BARRAMENTO EM CURSO DE ÁGUA, C/ REGULARIZAÇÃO DE VAZÃO (ÁREA MÁX MENOR OU IGUAL 5,00 HA)	0	NEXA RECURSOS MINERAIS S.A.
10557	2013	OUTORGA RENOVADA	660	2014	FIRMINO TEODORO DA COSTA E JULIANO SALDANHA COSTA	17° 55' 12"	46° 36' 12"	N	CORREGO DA TAPERA	CAPTAÇÃO EM CORPO DE ÁGUA (RIOS, LAGOAS NATURAIS ETC)	0,018	FAZENDA MANABUIU - (DENOMINADA SAO JOSE) MAT. 5386, 11479
14376	2013	OUTORGA DEFERIDA	1192	2014	EGIR COMERCIAL LTDA	17° 27' 39"	46° 26' 7"	N	VEREDA DO SEGREDO	BARRAMENTO EM CURSO DE ÁGUA, SEM CAPTAÇÃO	0	EGIR COMERCIAL LTDA



# PARECER TÉCNICO

## ÁGUA SUPERFICIAL

15022	2013	OUTORGA DEFERIDA	101	2018	EDUARDO GONÇALVES FERREIRA	18° 29' 2"	46° 21' 11"	N	---	CAPTAÇÃO EM BARRAMENTO EM CURSO DE ÁGUA, C/ REGULARIZAÇÃO DE VAZÃO (ÁREA MÁX MENOR OU IGUAL 5,00 HA)	0,00465	FAZENDA BOA VISTA, MAT: 4.748 E 4.750
16946	2013	OUTORGA DEFERIDA	451	2018	ANTÔNIO TEIXEIRA DE ARAÚJO E OUTROS	17° 47' 6"	46° 31' 28"	N	AFLUENTE DO RIO DAS TABOCAS	CAPTAÇÃO EM BARRAMENTO EM CURSO DE ÁGUA, C/ REGULARIZAÇÃO DE VAZÃO (ÁREA MÁX MENOR OU IGUAL 5,00 HA)	0	FAZENDA GAMELEIRA, LUGARES CARIÓCAO E CARIQUINHUA
16947	2013	OUTORGA DEFERIDA	450	2018	ANTÔNIO TEIXEIRA DE ARAÚJO E OUTROS	17° 47' 35"	46° 31' 37"	N	RIO DAS TABOCAS	CAPTAÇÃO EM CORPO DE ÁGUA (RIOS, LAGOAS NATURAIS ETC)	0,021	FAZENDA GAMELEIRA, LUGARES CARIÓCAO E CARIQUINHUA
17457	2013	OUTORGA RETIFICADA	701508	2020	SANTA ROSA AGRICULTURA E PECUÁRIA LTDA	17° 7' 15"	46° 19' 31"	N	CÓRREGO SANTA ROSA	CAPTAÇÃO EM BARRAMENTO EM CURSO DE ÁGUA, COM REGULARIZAÇÃO DE VAZÃO (ÁREA MÁX MAIOR 5,00 HA)	0,01377	FAZENDA SANTA ROSA E CANA BRAVA
17680	2013	OUTORGA DEFERIDA	3298	2018	EDUARDO PINHEIRO CAMPOS	18° 29' 59"	46° 16' 51"	N	CÓRREGO GROTA DA CAPOEIRA	CAPTAÇÃO EM BARRAMENTO EM CURSO DE ÁGUA, C/ REGULARIZAÇÃO DE VAZÃO (ÁREA MÁX MENOR OU IGUAL 5,00 HA)	0	FAZENDA LAJINHA MAT. 736
19545	2013	OUTORGA RENOVADA	1020	2015	LEONARDO TEODORO DA COSTA	17° 52' 1"	46° 38' 12"	N	CORREGO DO FRIO	CAPTAÇÃO EM BARRAMENTO EM CURSO DE ÁGUA, C/ REGULARIZAÇÃO DE VAZÃO (ÁREA MÁX MENOR OU IGUAL 5,00 HA)	0	FAZENDA BAIXADA, MAT: 21809
20875	2013	OUTORGA DEFERIDA	1517	2014	ANDRADE PORTO EMPREENDIMENTOS IMOBILIÁRIOS LTDA	17° 12' 42"	46° 53' 29"	N	SURGÊNCIA (INTERMITENTE)	TRAVESSIA RODO-FERROVIÁRIA (PONTES E BUEIROS)	0	LOTEAMENTO FLAMBOYANT
22813	2013	OUTORGA DEFERIDA	1700539	2018	COMPANHIA DE SANEAMENTO DE MINAS GERAIS - COPASA	18° 10' 56"	46° 47' 49"	N	CÓRREGO CARRAPATO	CAPTAÇÃO EM CORPO DE ÁGUA (RIOS, LAGOAS NATURAIS ETC)	0,007	COPASA COMPANHIA DE SANEAMENTO BÁSICO DE MINAS GERAIS
25107	2013	OUTORGA DEFERIDA	860	2016	HAROLDO RIBEIRO	---	---	N	---	CAPTAÇÃO EM CORPO DE ÁGUA (RIOS, LAGOAS NATURAIS ETC)	0,025	FAZENDA VALE VERDE
26264	2013	OUTORGA DEFERIDA	1671	2017	RICARDO PERES TEIXEIRA	18° 22' 43"	46° 22' 49"	N	---	CAPTAÇÃO EM BARRAMENTO EM CURSO DE ÁGUA, C/ REGULARIZAÇÃO DE VAZÃO (ÁREA MÁX MENOR OU IGUAL 5,00 HA)	0,025	FAZENDA MARIINGÁ, MAT: 3.676
29403	2013	OUTORGA DEFERIDA	4135	2017	FERNANDO ANTÔNIO MOREIRA	17° 12' 40"	46° 12' 7"	N	RIO VERDE	CAPTAÇÃO EM CORPO DE ÁGUA (RIOS, LAGOAS NATURAIS ETC)	0,06	FAZENDA MARINHEIRO OU RIO VERDE
29764	2013	OUTORGA DEFERIDA	1902586	2020	TOMIO FUKUDA E OUTROS	18° 34' 42"	46° 19' 16"	N	CÓRREGO GIGANTE	CAPTAÇÃO EM BARRAMENTO EM CURSO DE ÁGUA, COM REGULARIZAÇÃO DE VAZÃO (ÁREA MÁX MAIOR 5,00 HA)	0,01165	FAZENDA VITORIA, MAT. 47.871



# PARECER TÉCNICO

## ÁGUA SUPERFICIAL

30975	2013	OUTORGA RENOVADA	2954	2017	ANTÔNIO CÉSAR DE MELO E OUTRA	17° 33' 7"	46° 28' 20"	N	RIO DA PRATA	CAPTAÇÃO EM CORPO DE ÁGUA (RIOS, LAGOAS NATURAIS ETC)	0,1	FAZENDA PONTAL / MATRÍCULAS 10.526 E 10.692
30976	2013	OUTORGA RENOVADA	2953	2017	ANTÔNIO CÉSAR DE MELO E OUTRA	17° 33' 51"	46° 28' 24"	N	CÓRREGO DOS POÇÕES	CAPTAÇÃO EM CORPO DE ÁGUA (RIOS, LAGOAS NATURAIS ETC)	0,025	FAZENDA PONTAL / MATRÍCULAS 10.526 E 10.692
31090	2013	OUTORGA RENOVADA	1870	2017	ANTÔNIO CÉSAR DE MELO E OUTRA	17° 36' 44"	46° 22' 50"	N	RIO DA PRATA	CAPTAÇÃO EM CORPO DE ÁGUA (RIOS, LAGOAS NATURAIS ETC)	0,048	FAZENDA SANTA CLARA
1501	2014	OUTORGA DEFERIDA	1901773	2019	GERALDO JOSÉ DA MATA	18° 13' 36"	46° 5' 34"	N	CÓRREGO ANDREQUICÉ	CAPTAÇÃO EM CORPO DE ÁGUA (RIOS, LAGOAS NATURAIS ETC)	0,0694	FAZENDA ANDREQUICÉ, MAT; 12664
1864	2014	OUTORGA DEFERIDA	1146	2018	ARONA ADMINISTRAÇÃO DE BENS LTDA	17° 8' 38"	46° 30' 12"	N	VEREDA DO GALHO	CAPTAÇÃO EM BARRAMENTO EM CURSO DE ÁGUA, COM REGULARIZAÇÃO DE VAZÃO (ÁREA MÁX MAIOR 5,00 HA)	0	FAZENDA PASSARELLI
2013	2014	OUTORGA DEFERIDA	225	2016	ANTÔNIO TAVARES DE OLIVEIRA E OUTRA	17° 35' 2"	46° 17' 10"	N	CÓRREGO VEREDAS	CAPTAÇÃO EM BARRAMENTO EM CURSO DE ÁGUA, SEM REGULARIZAÇÃO DE VAZÃO	0	PROJETO DE ASSENTAMENTO PA ITATIAIA - LOTE 04
2119	2014	OUTORGA DEFERIDA	1900159	2018	MAURO ALVES GOMES	17° 49' 23"	46° 17' 55"	N	RIO DA PRATA	CAPTAÇÃO EM CORPO DE ÁGUA (RIOS, LAGOAS NATURAIS ETC)	0,0067	FAZ RETIRO, GAMELEIRA OU RETIRO DA PRATA
2120	2014	OUTORGA DEFERIDA	1792	2017	MAURO ALVES GOMES	17° 47' 48"	46° 17' 47"	N	RIO DA PRATA	CAPTAÇÃO EM CORPO DE ÁGUA (RIOS, LAGOAS NATURAIS ETC)	0,025	FAZ RETIRO, GAMELEIRA OU RETIRO DA PRATA
2131	2014	OUTORGA DEFERIDA	710324	2019	NELSON VELOSO CURY, CELSO VELOSO CURY, SINVAL ANTÔNIO V. CURY, VANDER V. CURY E EDSON VELOSO CURY	17° 0' 12"	46° 13' 23"	N	RIO PARACATU	CAPTAÇÃO EM CORPO DE ÁGUA (RIOS, LAGOAS NATURAIS ETC)	0,15	FAZ. SANTA ROSA OU BARRA/ PATUREBA/CO LORADO G.7,8,9 E 10/MONTANA/ FAZ.COLORADO LT 20, LT 74 E LT 87
2132	2014	OUTORGA DEFERIDA	710325	2019	NELSON VELOSO CURY, CELSO VELOSO CURY, SINVAL ANTÔNIO V. CURY, VANDER V. CURY E EDSON VELOSO CURY	16° 59' 40"	46° 15' 18"	N	CÓRREGO DAS TABOCAS	CAPTAÇÃO EM BARRAMENTO EM CURSO DE ÁGUA, COM REGULARIZAÇÃO DE VAZÃO (ÁREA MÁX MAIOR 5,00 HA)	0	FAZ. SANTA ROSA OU BARRA/ PATUREBA/CO LORADO G.7,8,9 E 10/MONTANA/ FAZ.COLORADO LT 20, LT 74 E LT 87
2278	2014	OUTORGA DEFERIDA	2465	2018	JOSÉ TEÓFILO PONCIANO	17° 14' 8"	46° 11' 49"	N	RIO VERDE	CAPTAÇÃO EM CORPO DE ÁGUA (RIOS, LAGOAS NATURAIS ETC)	0,1	FAZENDA PROGRESSO
2413	2014	OUTORGA DEFERIDA	1882	2017	MINERAÇÃO REZENDE EXTRAÇÃO DE AREIA LTDA - ME	17° 43' 59"	46° 35' 0"	N	RIO PARACATU	DRAGAGEM DE CURSO DE ÁGUA PARA FINS DE EXTRAÇÃO MINERAL	0	MINERAÇÃO REZENDE EXTRAÇÃO DE AREIA LTDA - ME



# PARECER TÉCNICO

## ÁGUA SUPERFICIAL

2499	2014	OUTORGA DEFERIDA	513	2016	JOÃO HENRIQUE GONZAGA ZICA E OUTRO	16° 55' 44"	45° 56' 8"	N	AFLUENTE DO RIBEIRÃO COTOVELO	CAPTAÇÃO EM BARRAMENTO EM CURSO DE ÁGUA, C/ REGULARIZAÇÃO DE VAZÃO (ÁREA MÁX MENOR OU IGUAL 5,00 HA)	0	FAZENDA GLEBA DO COTOVELO LUGAR DENOMINADO NOVA ERA, FAZENDA GLEBA DO COTOVELO, FAZENDA NOVA ERA
3202	2014	OUTORGA DEFERIDA	2142	2018	DRAGA MINAS BRASIL LTDA	17° 3' 9"	46° 0' 46"	N	RIO PARACATU	DRAGAGEM DE CURSO DE ÁGUA PARA FINS DE EXTRAÇÃO MINERAL	0	DRAGA MINAS BRASIL LTDA
3295	2014	OUTORGA RETIFICADA	383	2018	RAFAEL CARVALHO DE OLIVEIRA	17° 45' 40"	46° 19' 40"	N	---	CAPTAÇÃO EM CORPO DE ÁGUA (RIOS, LAGOAS NATURAIS ETC)	0,152	FAZENDA GAMELEIRA LUGAR PERI-PERI
5096	2014	OUTORGA DEFERIDA	703232	2019	JOSE RIBEIRO DE CARVALHO	17° 49' 36"	46° 25' 58"	N	RIO DAS TABOCAS	CAPTAÇÃO EM CORPO DE ÁGUA (RIOS, LAGOAS NATURAIS ETC)	0,07	FAZENDA MONTEVIDÉU, CACHORRO, BUENOS AIRES, RETIRO, SACO DOS BOIS E BARREIRÃO, LUGAR FAZ. BARREIRÃO
6518	2014	OUTORGA RETIFICADA	707079	2019	FLAPEC AGROPECUÁRIA LTDA - ME	17° 28' 11"	46° 17' 49"	N	RIBEIRÃO DA MUTUCA	CAPTAÇÃO EM BARRAMENTO EM CURSO DE ÁGUA, COM REGULARIZAÇÃO DE VAZÃO (ÁREA MÁX MAIOR 5,00 HA)	0,01008	FLAPEC AGROPECUÁRIA LTDA - ME - FAZENDA SANTA CLARA - MATRICULA: 27.097
6531	2014	OUTORGA DEFERIDA	1906969	2019	CAIO AUGUSTO BARROS DE QUEIROZ	18° 36' 56"	46° 20' 16"	N	AFLUENTE ESQUERDO DO RIO DA PRATA	CAPTAÇÃO EM BARRAMENTO EM CURSO DE ÁGUA, C/ REGULARIZAÇÃO DE VAZÃO (ÁREA MÁX MENOR OU IGUAL 5,00 HA)	0	FAZENDA LEAL E GIGANTE MAT:32.607
7184	2014	OUTORGA RETIFICADA	1831	2016	JOÃO RANULFO PEREIRA	17° 35' 48"	46° 23' 58"	N	RIO DA PRATA	CAPTAÇÃO EM CORPO DE ÁGUA (RIOS, LAGOAS NATURAIS ETC)	0,2	FAZENDA PARAÍSO, SÃO JERÔNIMO, BARRA, SACO DA BARRA, AREIAS E BURITI
8318	2014	OUTORGA DEFERIDA	1643	2016	SUPERINTENDENCIA REGIONAL DO INCRA DO DISTRITO FEDERAL E ENTORNO - SR-28	16° 14' 24"	46° 41' 8"	N	RIBEIRÃO CANABRAVA	CAPTAÇÃO EM CORPO DE ÁGUA (RIOS, LAGOAS NATURAIS ETC)	0,0008	PROJETO DE ASSENTAMENTO CANABRAVA
8396	2014	OUTORGA DEFERIDA	448	2018	ANTÔNIO TEIXEIRA DE ARAÚJO E OUTROS	17° 46' 49"	46° 32' 27"	N	AFLUENTE DO RIO DAS TABOCAS MD	CAPTAÇÃO EM CORPO DE ÁGUA (RIOS, LAGOAS NATURAIS ETC)	0,0013	FAZENDA GAMELEIRA, LUGARES CARIOÇAO E CARIOQUINHA
8398	2014	OUTORGA DEFERIDA	449	2018	ANTÔNIO TEIXEIRA DE ARAÚJO E OUTROS	17° 47' 52"	46° 30' 51"	N	RIO TABOCA	CAPTAÇÃO EM CORPO DE ÁGUA (RIOS, LAGOAS NATURAIS ETC)	0,075	FAZENDA GAMELEIRA, LUGARES CARIOÇAO E CARIOQUINHA
8539	2014	OUTORGA DEFERIDA	1184	2017	ANTÔNIO MILAN E OUTRO	17° 15' 7"	46° 26' 19"	N	RIO PARACATU	CAPTAÇÃO EM CORPO DE ÁGUA (RIOS, LAGOAS NATURAIS ETC)	0,254	FAZENDA BURITI
10357	2014	OUTORGA DEFERIDA	2441	2018	DEMÉTRIO ANGELO DEPIANTI	17° 42' 1"	46° 21' 17"	N	RIO DA PRATA	CAPTAÇÃO EM CORPO DE ÁGUA (RIOS, LAGOAS NATURAIS ETC)	0,045	FAZENDA GAMELEIRA, LUGARES JEQUIÉ E PERI-PERI



# PARECER TÉCNICO

## ÁGUA SUPERFICIAL

11381	2014	OUTORGA DEFERIDA	1901050	2019	ELI DONIZETE DA SILVA E OUTROS	18° 8' 10"	46° 25' 37"	N	---	CAPTAÇÃO EM CORPO DE ÁGUA (RIOS, LAGOAS NATURAIS ETC)	0,023	FAZENDA MANABUIU, RONDONIADOR
11477	2014	OUTORGA DEFERIDA	1903139	2019	FAZENDA RESERVA HEITOR LTDA	18° 36' 33"	46° 19' 13"	N	RIO DA PRATA	CAPTAÇÃO EM CORPO DE ÁGUA (RIOS, LAGOAS NATURAIS ETC)	0,025	FAZENDA RESERVA HEITOR LTDA
11546	2014	OUTORGA DEFERIDA	967	2016	RICARDO DE OLIVEIRA MARQUES E OUTROS	16° 16' 16"	46° 53' 29"	N	NASCENTE	BARRAMENTO EM CURSO DE ÁGUA, SEM CAPTAÇÃO	0	FAZENDA GADO BRAVO, LUGAR BARROCA FUNDA
11808	2014	OUTORGA DEFERIDA	1494	2015	EGIR COMERCIAL LTDA	17° 20' 34"	46° 33' 50"	N	CÓRREGO SANTO AURÉLIO	BARRAMENTO EM CURSO DE ÁGUA, SEM CAPTAÇÃO	0	EGIR COMERCIAL LTDA - FAZENDA SANTO AURÉLIO
11809	2014	OUTORGA DEFERIDA	1495	2015	EGIR COMERCIAL LTDA	17° 20' 23"	46° 33' 40"	N	CÓRREGO SANTO AURÉLIO	BARRAMENTO EM CURSO DE ÁGUA, SEM CAPTAÇÃO	0	EGIR COMERCIAL LTDA - FAZENDA SANTO AURÉLIO
11810	2014	OUTORGA DEFERIDA	1496	2015	EGIR COMERCIAL LTDA	17° 17' 18"	46° 35' 4"	N	CÓRREGO MAROCOPA	BARRAMENTO EM CURSO DE ÁGUA, SEM CAPTAÇÃO	0	EGIR COMERCIAL LTDA - FAZENDA SANTO AURÉLIO
11870	2014	OUTORGA DEFERIDA	442	2017	ALEXANDRE ARAUJO DE RESENDE	17° 28' 1"	46° 38' 27"	N	CÓRREGO SEM NOME	BARRAMENTO EM CURSO DE ÁGUA, SEM CAPTAÇÃO	0	FAZENDA VÁRZEA BONITA E SÃO MIGUEL
11871	2014	OUTORGA DEFERIDA	443	2017	ALEXANDRE ARAUJO DE RESENDE	17° 27' 11"	46° 38' 51"	N	CÓRREGO SEM NOME	BARRAMENTO EM CURSO DE ÁGUA, SEM CAPTAÇÃO	0	FAZENDA VÁRZEA BONITA E SÃO MIGUEL
11872	2014	OUTORGA DEFERIDA	444	2017	ALEXANDRE ARAUJO DE RESENDE	17° 27' 15"	46° 38' 24"	N	CÓRREGO SEM NOME	BARRAMENTO EM CURSO DE ÁGUA, SEM CAPTAÇÃO	0	FAZENDA VÁRZEA BONITA E SÃO MIGUEL
11873	2014	OUTORGA DEFERIDA	445	2017	ALEXANDRE ARAUJO DE RESENDE	17° 27' 7"	46° 39' 6"	N	CÓRREGO SEM NOME	BARRAMENTO EM CURSO DE ÁGUA, SEM CAPTAÇÃO	0	FAZENDA VÁRZEA BONITA E SÃO MIGUEL
12611	2014	OUTORGA DEFERIDA	505	2016	ARCA MINERAÇÃO LTDA - ME	17° 44' 53"	46° 36' 24"	N	RIO SANTA CATARINA	DRAGAGEM DE CURSO DE ÁGUA PARA FINS DE EXTRAÇÃO MINERAL	0	ARCA MINERAÇÃO LTDA - ME
15326	2014	OUTORGA DEFERIDA	1904157	2019	FERNANDO CÉSAR MARTINS	18° 31' 42"	46° 18' 20"	N	CÓRREGO SANTIAGO	CAPTAÇÃO EM CORPO DE ÁGUA (RIOS, LAGOAS NATURAIS ETC)	0,008	FAZENDA SÃO TIAGO MAT.121



# PARECER TÉCNICO

## ÁGUA SUPERFICIAL

15327	2014	OUTORGA RENOVARADA	1289	2016	DANIEL JOSÉ BRAGA	17° 26' 36"	46° 33' 56"	N	CÓRREGO CONCEIÇÃO	CAPTAÇÃO EM BARRAMENTO EM CURSO DE ÁGUA, C/ REGULARIZAÇÃO DE VAZÃO (ÁREA MÁX MENOR OU IGUAL 5,00 HA)	0	FAZENDA CONCEIÇÃO DO RIO DA PRATA
15590	2014	OUTORGA DEFERIDA	1880	2017	FERNANDO PEREIRA ZICA E OUTROS	16° 51' 17"	45° 56' 24"	N	RIBEIRÃO COTOVELO	CAPTAÇÃO EM CORPO DE ÁGUA (RIOS, LAGOAS NATURAIS ETC)	0,0267	GLEBA DO COTOVELO - PARCELA RURAL Nº 78 E 76, GLEBAS: I, II, III, IV, V, VI
16386	2014	OUTORGA DEFERIDA	1396	2015	MINAS VERDE MUDAS FLORESTAIS LTDA - ME	17° 46' 50"	46° 9' 38"	N	RIBEIRÃO DOS ORFAOS	CAPTAÇÃO EM CORPO DE ÁGUA (RIOS, LAGOAS NATURAIS ETC)	0,001	MINAS VERDE MUDAS FLORESTAIS LTDA - ME / FAZENDA ALEGRE
16562	2014	OUTORGA DEFERIDA	1900442	2019	JOSÉ CARLOS ANDRADE E OUTRO	18° 37' 50"	46° 19' 47"	N	RIO DA PRATA	CAPTAÇÃO EM CORPO DE ÁGUA (RIOS, LAGOAS NATURAIS ETC)	0,005	FAZENDA COLONIA MAT. 6.150
16684	2014	OUTORGA DEFERIDA	1832	2016	JOÃO RANULFO PEREIRA	17° 35' 50"	46° 23' 57"	N	RIO DA PRATA	CAPTAÇÃO EM CORPO DE ÁGUA (RIOS, LAGOAS NATURAIS ETC)	0,139	FAZENDA PARAISO, SÃO JERONIMO, BARRA, SACO DA BARRA, AREIAS E BURITI
16888	2014	ANALISE TECNICA CONCLUIDA	1959	2019	MÁRCIO ROBERTO ABDALA	18° 35' 21"	46° 17' 40"	N	AFLUENTE MD DO RIO DA PRATA	CAPTAÇÃO EM BARRAMENTO EM CURSO DE ÁGUA, C/ REGULARIZAÇÃO O DE VAZÃO (ÁREA MÁX MENOR OU IGUAL 5,00 HA)	0,00372	FAZENDA PRATA - MAT. 13.625, 30.864, 31.164, 30.333, 29.171, 15.780
19113	2014	OUTORGA DEFERIDA	710224	2019	AGROPECUÁRIA NOVA AMÉRICA LTDA	16° 56' 24"	46° 7' 6"	N	---	BARRAMENTO EM CURSO DE ÁGUA, SEM CAPTAÇÃO	0	FAZENDA GLEBA DA BARRA, SANTA EMÍLIA, BARRA E ILCO DE MINAS
19449	2014	OUTORGA DEFERIDA	1904734	2019	FRANCISCO PINHEIRO DE CAMPOS	18° 31' 16"	46° 15' 35"	N	AFLUENTE DO RIO DA PRATA	CAPTAÇÃO EM BARRAMENTO EM CURSO DE ÁGUA, C/ REGULARIZAÇÃO O DE VAZÃO (ÁREA MÁX MENOR OU IGUAL 5,00 HA)	0	FAZENDA LAGINHA, MAT. 25.124, 25.171, 25.169
19571	2014	OUTORGA DEFERIDA	702108	2021	FERNÃO RODRIGUES DA CUNHA E OUTROS	17° 5' 0"	46° 24' 32"	N	RIBEIRÃO INHUMAS	CAPTAÇÃO EM BARRAMENTO EM CURSO DE ÁGUA, C/ REGULARIZAÇÃO O DE VAZÃO (ÁREA MÁX MENOR OU IGUAL 5,00 HA)	0	FAZ SANTA ROSA LUGAR BREJINHO, FAZ SANTA ROSA LOTES 67 E 68 PCPER II E FAZ ÁGUA DOCE LOT 66 PCPER II
19589	2014	OUTORGA DEFERIDA	2946	2017	RODRIGO BATISTA BOTELHO E OUTROS	17° 34' 22"	46° 27' 40"	N	RIO DA PRAATA	CAPTAÇÃO EM CORPO DE ÁGUA (RIOS, LAGOAS NATURAIS ETC)	0,131	FAZENDA CANAÃ, ESPERANÇA E ALTEROSA
19713	2014	OUTORGA DEFERIDA	453	2018	DÁRIO GRANDO E OUTROS	16° 21' 1"	47° 10' 7"	N	CORREGO DO LIMEIRA	CAPTAÇÃO EM BARRAMENTO EM CURSO DE ÁGUA, COM REGULARIZAÇÃO O DE VAZÃO (ÁREA MÁX MAIOR 5,00 HA)	0,00186	FAZENDA CANTO
19875	2014	OUTORGA DEFERIDA	4139	2017	MARA ELVANA SIMÕES MENDONÇA	17° 44' 23"	46° 15' 57"	N	RIBEIRÃO DOS ORFAOS	CAPTAÇÃO EM CORPO DE ÁGUA (RIOS, LAGOAS NATURAIS ETC)	0,04	FAZENDA SINHA MARIA





# PARECER TÉCNICO

## ÁGUA SUPERFICIAL

20038	2014	OUTORGA DEFERIDA	1876	2017	JOSÉ NAZAR	17° 13' 39"	46° 54' 28"	N	CÓRREGO ESPALHA	CAPTAÇÃO EM CORPO DE ÁGUA (RIOS, LAGOAS NATURAIS ETC)	0,012	FAZENDA ESPALHA
20741	2014	OUTORGA DEFERIDA	1346	2014	PREFEITURA MUNICIPAL DE UNAÍ	16° 20' 59"	46° 52' 51"	N	CÓRREGO CANABRAVA	CAPTAÇÃO EM CORPO DE ÁGUA (RIOS, LAGOAS NATURAIS ETC)	0,005	PAVIMENTAÇÃO ASFALTICA DA PISTA DE ACESSO AO TERRO SANITÁRIO/FRIGORIFICO/PARQUE CANABRAVA
20750	2014	OUTORGA DEFERIDA	2686	2017	MOACIR CAIXETA DE BARROS	17° 50' 33"	46° 38' 12"	N	RIO PARACATU	CAPTAÇÃO EM CORPO DE ÁGUA (RIOS, LAGOAS NATURAIS ETC)	0,03	FAZENDA RETIRO DA ROÇA - LUGAR PALMEIRAS
23222	2014	OUTORGA RENOVADA	860	2018	MILTON ERENEO RODRIGUES DA SILVA, GUILHERME URBAN DA SILVA E VANESSA URBAN PACAU DA SILVA	17° 48' 19"	46° 36' 25"	N	CÓRREGO COMPRIDO	CAPTAÇÃO EM BARRAMENTO EM CURSO DE ÁGUA, C/ REGULARIZAÇÃO DE VAZÃO (ÁREA MÁX MENOR OU IGUAL 5,00 HA)	0	FAZENDA INDEPENDÊNCIA E MANABUIÁ, INDEPENDÊNCIA II, INDEPENDÊNCIA III E PRIMAVERA
23372	2014	OUTORGA RETIFICADA	708178	2019	BIOENERGÉTICA VALE DO PARACATU S.A	17° 4' 58"	46° 20' 41"	N	RIBEIRÃO INHUMAS	CAPTAÇÃO EM BARRAMENTO EM CURSO DE ÁGUA, COM REGULARIZAÇÃO DE VAZÃO (ÁREA MÁX MAIOR 5,00 HA)	0	BIOENERGÉTICA VALE DO PARACATU S.A. / COMPLEXO AGRÍCOLA
24963	2014	OUTORGA DEFERIDA	3299	2018	EDUARDO PINHEIRO CAMPOS	18° 33' 0"	46° 20' 32"	N	RIBEIRÃO SÃO JOÃO	BARRAMENTO EM CURSO DE ÁGUA, SEM CAPTAÇÃO, PARA FINS DE REGULARIZAÇÃO DE VAZÃO	0	FAZENDA SÃO JOÃO GRANDE - EDUARDO PINHEIRO CAMPOS
25344	2014	OUTORGA DEFERIDA	1700525	2018	COMPANHIA DE SANEAMENTO DE MINAS GERAIS - COPASA	17° 46' 43"	46° 10' 23"	N	RIBEIRÃO DOS ÓRFÃOS	CAPTAÇÃO EM BARRAMENTO EM CURSO DE ÁGUA, SEM REGULARIZAÇÃO DE VAZÃO	0,00819	COMPANHIA DE SANEAMENTO DE MINAS GERAIS - COPASA
25410	2014	OUTORGA DEFERIDA	1600	2018	IVAN EDUARDO ARAÚJO	17° 8' 16"	46° 9' 4"	N	VEREDA INHUMA	CAPTAÇÃO EM CORPO DE ÁGUA (RIOS, LAGOAS NATURAIS ETC)	0,0066	FAZENDA MORRINHOS, DENOMINADA BUCAINA E RIO VERDE (MARINHEIRO)
26072	2014	OUTORGA RETIFICADA	709445	2019	SANTA ROSA AGRICULTURA E PECUÁRIA LTDA	17° 7' 26"	46° 17' 37"	N	RIO PARACATU	CAPTAÇÃO EM CORPO DE ÁGUA (RIOS, LAGOAS NATURAIS ETC)	0,063	FAZENDA SANTA ROSA E CANA BRAVA
26248	2014	OUTORGA RETIFICADA	705078	2019	BIOENERGÉTICA VALE DO PARACATU S.A	17° 1' 23"	46° 8' 41"	N	RIO PARACATU	CAPTAÇÃO EM CORPO DE ÁGUA (RIOS, LAGOAS NATURAIS ETC)	2,9598	BIOENERGÉTICA VALE DO PARACATU S.A E CENTRAL BIOENERGÉTICA ENERVALE S.A.
28155	2014	OUTORGA DEFERIDA	2808	2018	DÉCIO BRUXEL	18° 26' 13"	46° 6' 34"	N	CORREGO LAJEADO	CAPTAÇÃO EM BARRAMENTO EM CURSO DE ÁGUA, SEM REGULARIZAÇÃO DE VAZÃO	0,01074	FAZENDA SÃO JOÃO - FAZENDAS ANDRADE, SÃO GONÇALO, SÃO LOURENÇO, MATINHA, SANTA HELENA, LAGOINHA
29314	2014	OUTORGA DEFERIDA	2681	2017	CELSO GUIMARÃES	17° 38' 6"	46° 35' 54"	N	RIO PARACATU	CAPTAÇÃO EM CORPO DE ÁGUA (RIOS, LAGOAS NATURAIS ETC)	0,0833	FAZENDA SANTA CATARINA



# PARECER TÉCNICO

## ÁGUA SUPERFICIAL

29921	2014	OUTORGA DEFERIDA	956	2016	FRANCISCO JOSE CAXITO E OUTRO	16° 5' 43"	46° 48' 57"	N	CÓRREGO PERIPERI	CAPTAÇÃO EM CORPO DE ÁGUA (RIOS, LAGOAS NATURAIS ETC)	0,016	FAZENDA SÃO PEDRO
31326	2014	OUTORGA DEFERIDA	2437	2018	LUIZ FERNANDO DE CARVALHO ZAQUETA	17° 57' 1"	46° 37' 49"	N	RIO MANABUIU	CAPTAÇÃO EM CORPO DE ÁGUA (RIOS, LAGOAS NATURAIS ETC)	0,1	FAZENDA RIACHO DO OURO
31327	2014	OUTORGA DEFERIDA	2572	2018	ANTÔNIO TEIXEIRA DE ARAÚJO E OUTROS	17° 58' 7"	46° 39' 20"	N	CÓRREGO INOMINADO	CAPTAÇÃO EM BARRAMENTO EM CURSO DE ÁGUA, C/ REGULARIZAÇÃO DE VAZÃO (ÁREA MÁX MENOR OU IGUAL 5,00 HA)	0	ANTÔNIO TEIXEIRA DE ARAÚJO / FAZ RIACHO DO OURO
32685	2014	OUTORGA DEFERIDA	1907980	2019	GASPAR DOS REIS FARIA E OUTRA	18° 21' 26"	46° 1' 47"	N	CÓRREGO MELOSO	BARRAMENTO EM CURSO DE ÁGUA, SEM CAPTAÇÃO, PARA FINS DE REGULARIZAÇÃO DE VAZÃO	0	FAZENDA SÃO JOSE
33934	2014	OUTORGA RETIFICADA	710327	2019	NELSON VELOSO CURY, CELSO VELOSO CURY, SINVAL ANTÔNIO V. CURY, VANDER V. CURY E EDSON VELOSO CURY	17° 0' 1"	46° 16' 41"	N	CÓRREGO DAS TABOCCAS	CAPTAÇÃO EM BARRAMENTO EM CURSO DE ÁGUA, C/ REGULARIZAÇÃO DE VAZÃO (ÁREA MÁX MENOR OU IGUAL 5,00 HA)	0	FAZ. SANTA ROSA OU BARRA/ PATUREBA/CO LORADO G.7,8,9 E 10/MONTANA/ FAZ. COLORADO LT 20, LT 74 E LT 87
466	2015	OUTORGA DEFERIDA	1904324	2019	DÉCIO BRUXEL	18° 6' 36"	46° 32' 33"	N	RIBEIRÃO MANABUIÚ	CAPTAÇÃO EM CORPO DE ÁGUA (RIOS, LAGOAS NATURAIS ETC)	0,0281	FAZENDA BOM RETIRO, FAZEN DA MANABUIÚ E RONCADOR - MAT 377,4702, 12375,12497, 13719
3022	2015	OUTORGA DEFERIDA	606903	2019	VALLOUREC FLORESTAL LTDA.	17° 26' 18"	46° 6' 6"	N	AFLUENTE DO CÓRREGO DA AVE MARIA	CAPTAÇÃO EM CORPO DE ÁGUA (RIOS, LAGOAS NATURAIS ETC)	0,00138	V&M FLORESTAL LTDA - FAZENDA CHAPADINHA
3081	2015	OUTORGA RETIFICADA	705081	2019	BIOENERGÉTICA VALE DO PARACATU S.A	17° 2' 35"	46° 15' 44"	N	RIBEIRÃO INHUMAS	CAPTAÇÃO EM BARRAMENTO EM CURSO DE ÁGUA, COM REGULARIZAÇÃO DE VAZÃO (ÁREA MÁX MAIOR 5,00 HA)	0,1478	BIOENERGÉTICA VALE DO PARACATU S.A. / COMPLEXO AGRÍCOLA
3082	2015	OUTORGA RETIFICADA	705079	2019	BIOENERGÉTICA VALE DO PARACATU S.A	17° 2' 20"	46° 15' 14"	N	RIO PARACATU	CAPTAÇÃO EM CORPO DE ÁGUA (RIOS, LAGOAS NATURAIS ETC)	0,6	BIOENERGÉTICA VALE DO PARACATU S.A. / COMPLEXO AGRÍCOLA
4239	2015	OUTORGA DEFERIDA	1900920	2020	ÁLVARO JOSÉ SANCHES E OUTROS	18° 16' 15"	46° 31' 16"	N	CÓRREGO VEREDA GRANDE	CAPTAÇÃO EM BARRAMENTO EM CURSO DE ÁGUA, SEM REGULARIZAÇÃO DE VAZÃO	0,001	FAZENDA MANABUIÚ, PLANALTO VERDE I, PRATA É TORRÃO DE OURO - MATS.: 25.999, 14.133, 14.108, 5814
4506	2015	OUTORGA DEFERIDA	2563	2018	ROBERTO EDUARDO ARRUDA	17° 15' 6"	46° 25' 20"	N	RIO PARACATU	DRAGAGEM DE CURSO DE ÁGUA PARA FINS DE EXTRAÇÃO MINERAL	0	FAZENDA BURITY
5244	2015	OUTORGA DEFERIDA	2682	2017	CELSO GUIMARÃES	17° 49' 23"	46° 37' 37"	N	RIO PARACATU	CAPTAÇÃO EM CORPO DE ÁGUA (RIOS, LAGOAS NATURAIS ETC)	0,0333	FAZENDA PALMEIRAS - LUGAR MORRINHOS



# PARECER TÉCNICO

## ÁGUA SUPERFICIAL

5978	2015	OUTORGA DEFERIDA	2442	2018	DALMI VELOSO E OUTROS	17° 36' 17"	46° 35' 17"	N	RIO PARACATU	CAPTAÇÃO EM CORPO DE ÁGUA (RIOS, LAGOAS NATURAIS ETC)	0,224	FAZENDA PONTAL, LUGAR VARGEM REDONDA / ALVORADA
6886	2015	OUTORGA DEFERIDA	710228	2019	AGROPECUÁRIA NOVA AMÉRICA LTDA	17° 1' 54"	46° 7' 39"	N	RIO PARACATU	CAPTAÇÃO EM CORPO DE ÁGUA (RIOS, LAGOAS NATURAIS ETC)	0,36	FAZENDA GLEBA DA BARRA, SANTA EMÍLIA, BARRA E ILCO DE MINAS
6887	2015	OUTORGA DEFERIDA	710232	2019	AGROPECUÁRIA NOVA AMÉRICA LTDA	17° 1' 45"	46° 5' 4"	N	RIO PARACATU	CAPTAÇÃO EM CORPO DE ÁGUA (RIOS, LAGOAS NATURAIS ETC)	1,099	FAZENDA GLEBA DA BARRA, SANTA EMÍLIA, BARRA E ILCO DE MINAS
7329	2015	OUTORGA DEFERIDA	2284	2017	ALFREDO ALVES NETO	17° 46' 38"	46° 33' 37"	N	RIO DAS TABOCAS	CAPTAÇÃO EM CORPO DE ÁGUA (RIOS, LAGOAS NATURAIS ETC)	0,0302	FAZENDA GAMELEIRA DENOMINADA SANTA MARTA MAT:27.103
7330	2015	OUTORGA DEFERIDA	3523	2017	ALFREDO ALVES NETO	17° 46' 26"	46° 31' 37"	N	CÓRREGO DA FAZENDA	CAPTAÇÃO EM BARRAMENTO EM CURSO DE ÁGUA, C/ REGULARIZAÇÃO DE VAZÃO (ÁREA MÁX MENOR OU IGUAL 5,00 HA)	0,0111	FAZENDA GAMELEIRA DENOMINADA SANTA MARTA MAT:27.103
7453	2015	OUTORGA DEFERIDA	1285	2016	JOÃO MOREIRA MOTA	17° 32' 4"	46° 9' 5"	N	AFLUENTE MARGEM ESQUERDA DO RIBEIRÃO VERDE	CAPTAÇÃO EM CORPO DE ÁGUA (RIOS, LAGOAS NATURAIS ETC)	0,009	FAZENDA SÃO JOAQUIM
7838	2015	OUTORGA DEFERIDA	3399	2017	RONAN PAULO VIEIRA	17° 47' 5"	46° 37' 8"	N	RIO PARACATU	CAPTAÇÃO EM CORPO DE ÁGUA (RIOS, LAGOAS NATURAIS ETC)	0,025	FAZENDA PALMEIRAS
8497	2015	OUTORGA DEFERIDA	1900561	2018	EDUARDO PINHEIRO CAMPOS	18° 32' 37"	46° 20' 27"	N	RIBEIRÃO SÃO JOÃO	CAPTAÇÃO EM BARRAMENTO EM CURSO DE ÁGUA, C/ REGULARIZAÇÃO DE VAZÃO (ÁREA MÁX MENOR OU IGUAL 5,00 HA)	0,0383	FAZENDA SÃO JOÃO GRANDE - EDUARDO PINHEIRO CAMPOS
8608	2015	OUTORGA DEFERIDA	2302	2017	MARIA HELENA SALVADORI BOLICO	17° 16' 12"	46° 51' 19"	N	CÓRREGO FUNDO - TOMAZINHO	CAPTAÇÃO EM CORPO DE ÁGUA (RIOS, LAGOAS NATURAIS ETC)	0,004	FAZENDA SOBRADO-CÓRREGO FUNDO-TOMAZINHO
11109	2015	OUTORGA DEFERIDA	3529	2017	ESPÓLIO DE FAUSTO JOSÉ LUCIANO	17° 48' 37"	46° 34' 21"	N	CÓRREGO DO JACARÉ	CAPTAÇÃO EM BARRAMENTO EM CURSO DE ÁGUA, C/ REGULARIZAÇÃO DE VAZÃO (ÁREA MÁX MENOR OU IGUAL 5,00 HA)	0	FAZENDA MANABUIÚ, LUGAR JACARÉ E VEREDA DO BOI, MAT. 381 E 23.675
13448	2015	OUTORGA DEFERIDA	2959	2017	JOÃO ANTÔNIO LANDIM	17° 46' 57"	46° 40' 45"	N	RIBEIRÃO SANTA CATARINA	CAPTAÇÃO EM CORPO DE ÁGUA (RIOS, LAGOAS NATURAIS ETC)	0,0102	FAZENDA PALMEIRAS LUGAR CURRAL VELHO
16703	2015	OUTORGA DEFERIDA	705129	2019	BIOENERGÉTICA VALE DO PARACATU S.A	17° 3' 1"	46° 14' 44"	N	RIO PARACATU	CAPTAÇÃO EM CORPO DE ÁGUA (RIOS, LAGOAS NATURAIS ETC)	1,22	BIOENERGÉTICA VALE DO PARACATU S.A. COMPLEXO AGRÍCOLA



# PARECER TÉCNICO

## ÁGUA SUPERFICIAL

17373	2015	OUTORGA DEFERIDA	1907497	2019	JOSÉ ANTÔNIO GALBIATTI E OUTRO	18° 37' 21"	46° 18' 23"	N	AFLUENTE DO RIO DA PRATA	CAPTAÇÃO EM CORPO DE ÁGUA (RIOS, LAGOAS NATURAIS ETC)	0,001	FAZENDA SANTA ISABEL OU COLÔNIA AGRÍCOLA - MAT. 36.542, 16.155, 16.157, 16.211 E 16.919
17925	2015	OUTORGA DEFERIDA	3704	2017	ANTÔNIO GERALDO APARECIDO	16° 29' 27"	46° 50' 48"	N	RIBEIRAÕ DO BREJO	CAPTAÇÃO EM CORPO DE ÁGUA (RIOS, LAGOAS NATURAIS ETC)	0,0059	FAZENDA MACAÚBAS
18481	2015	OUTORGA RENOVADA	2286	2017	CELSO VELOSO CURY E OUTROS	17° 3' 28"	46° 5' 31"	N	RIO VERDE	CAPTAÇÃO EM CORPO DE ÁGUA (RIOS, LAGOAS NATURAIS ETC)	0,0926	FAZENDA REMANSO
20080	2015	OUTORGA DEFERIDA	1144	2018	ANTONIA MARIA THEREZA SANDERS COPPENS E OUTRO	17° 27' 18"	46° 34' 6"	N	LAGOÃO DO CÔRREGO CONCEIÇÃO	CAPTAÇÃO EM BARRAMENTO EM CURSO DE ÁGUA, C/ REGULARIZAÇÃO O DE VAZÃO (ÁREA MÁX MENOR OU IGUAL 5,00 HA)	0	FAZENDA ANSUJORO E FREDERICO E CONCEIÇÃO DO RIO DA PRATA
20082	2015	OUTORGA DEFERIDA	1145	2018	ANTONIA MARIA THEREZA SANDERS COPPENS E OUTRO	17° 28' 16"	46° 34' 49"	N	CÔRREGO CONCEIÇÃO	CAPTAÇÃO EM BARRAMENTO EM CURSO DE ÁGUA, COM REGULARIZAÇÃO O DE VAZÃO (ÁREA MÁX MAIOR 5,00 HA)	0,02358	FAZENDA ANSUJORO E FREDERICO E CONCEIÇÃO DO RIO DA PRATA
20587	2015	OUTORGA RETIFICADA	701395	2018	SANDERS AGRÍCOLA LTDA E AGRISAN AGROPECUÁRIA LTDA - ME	17° 13' 43"	46° 36' 23"	N	CÔRREGO BOA SORTE	CAPTAÇÃO EM BARRAMENTO EM CURSO DE ÁGUA, COM REGULARIZAÇÃO O DE VAZÃO (ÁREA MÁX MAIOR 5,00 HA)	0,0277	FAZENDA BOA SORTE
20588	2015	OUTORGA RETIFICADA	701403	2018	SANDERS AGRÍCOLA LTDA E AGRISAN AGROPECUÁRIA LTDA - ME	17° 13' 4"	46° 37' 27"	N	CÔRREGO BOA SORTE	CAPTAÇÃO EM BARRAMENTO EM CURSO DE ÁGUA, COM REGULARIZAÇÃO O DE VAZÃO (ÁREA MÁX MAIOR 5,00 HA)	0	FAZENDA BOA SORTE
20589	2015	OUTORGA RETIFICADA	701396	2018	SANDERS AGRÍCOLA LTDA E AGRISAN AGROPECUÁRIA LTDA - ME	17° 13' 4"	46° 39' 13"	N	CÔRREGO BOA SORTE	CAPTAÇÃO EM BARRAMENTO EM CURSO DE ÁGUA, COM REGULARIZAÇÃO O DE VAZÃO (ÁREA MÁX MAIOR 5,00 HA)	0,03291	FAZENDA BOA SORTE
20648	2015	OUTORGA DEFERIDA	708827	2019	MINERAÇÃO NEVES E TRANSPORTES LTDA ME E OUTRA	17° 38' 39"	46° 22' 7"	N	RIO DA PRATA	DRAGAGEM DE CURSO DE ÁGUA PARA FINS DE EXTRAÇÃO MINERAL	0	FAZENDA GAMELEIRA, LUGAR BRASIL E NEVES - DNP 830205/2011 E 830206/2011
20649	2015	OUTORGA DEFERIDA	1900862	2020	ÁLVARO JOSÉ SANCHES E OUTROS	18° 14' 45"	46° 30' 54"	N	CÔRREGO VEREDA GRANDE	CAPTAÇÃO EM CORPO DE ÁGUA (RIOS, LAGOAS NATURAIS ETC)	0,0056	FAZENDA TORRÃO DE OURO E PRATA MAT. 14.133 E 14.108
22147	2015	OUTORGA DEFERIDA	700234	2018	LUIZ HENRIQUE MANI E OUTRA	16° 28' 29"	46° 23' 42"	N	CÔRREGO DA EMA	CAPTAÇÃO EM BARRAMENTO EM CURSO DE ÁGUA, C/ REGULARIZAÇÃO O DE VAZÃO (ÁREA MÁX MENOR OU IGUAL 5,00 HA)	0,00486	FAZENDA NOSSA SENHORA DA BOA ESPERANÇA
24971	2015	OUTORGA RENOVADA	627	2018	MARIA LUIZ DIAS	17° 47' 23"	46° 27' 48"	N	CÔRREGO DO GALHO	CAPTAÇÃO EM BARRAMENTO EM CURSO DE ÁGUA, COM REGULARIZAÇÃO O DE VAZÃO (ÁREA MÁX MAIOR 5,00 HA)	0	FAZENDA GAMELEIRA



# PARECER TÉCNICO

## ÁGUA SUPERFICIAL

25260	2015	OUTORGA DEFERIDA	1497	2015	EGIR COMERCIAL LTDA	17° 17' 31"	46° 35' 12"	N	CÓRREGO MOROCOPA	BARRAMENTO EM CURSO DE ÁGUA, SEM CAPTAÇÃO	0	EGIR COMERCIAL LTDA - FAZENDA SANTO AURÉLIO
25486	2015	OUTORGA DEFERIDA	3530	2017	FERNANDO BERNARDINI	17° 12' 7"	46° 9' 31"	N	AFLUENTE DO RIO VERDE	CAPTAÇÃO EM BARRAMENTO EM CURSO DE ÁGUA, COM REGULARIZAÇÃO O DE VAZÃO (ÁREA MÁX MAIOR 5,00 HA)	0	FAZENDA SANTO INÁCIO DO MARINHEIRO, VALE DO SONHO, SÃO BENTO DO MARINHEIRO, SÃO JOSÉ DO MARINHEIRO
25972	2015	OUTORGA DEFERIDA	701404	2018	SANDERS AGRÍCOLA LTDA E AGRISAN AGROPECUÁRIA LTDA - ME	17° 16' 8"	46° 33' 42"	N	AFLUENTE DO CORREGO ENGENHO NOVO	BARRAMENTO EM CURSO DE ÁGUA, SEM CAPTAÇÃO	0	FAZENDA BOA SORTE
25973	2015	OUTORGA DEFERIDA	701405	2018	SANDERS AGRÍCOLA LTDA E AGRISAN AGROPECUÁRIA LTDA - ME	17° 15' 57"	46° 32' 39"	N	AFLUENTE DO CORREGO ENGENHO NOVO	BARRAMENTO EM CURSO DE ÁGUA, SEM CAPTAÇÃO	0	FAZENDA BOA SORTE
25974	2015	OUTORGA DEFERIDA	701406	2018	SANDERS AGRÍCOLA LTDA E AGRISAN AGROPECUÁRIA LTDA - ME	17° 16' 5"	46° 32' 41"	N	AFLUENTE DO CORREGO ENGENHO NOVO	BARRAMENTO EM CURSO DE ÁGUA, SEM CAPTAÇÃO	0	FAZENDA BOA SORTE
25975	2015	OUTORGA DEFERIDA	701407	2018	SANDERS AGRÍCOLA LTDA E AGRISAN AGROPECUÁRIA LTDA - ME	17° 16' 12"	46° 32' 38"	N	AFLUENTE DO CORREGO ENGENHO NOVO	BARRAMENTO EM CURSO DE ÁGUA, SEM CAPTAÇÃO	0	FAZENDA BOA SORTE
25976	2015	OUTORGA DEFERIDA	701409	2018	SANDERS AGRÍCOLA LTDA E AGRISAN AGROPECUÁRIA LTDA - ME	17° 16' 31"	46° 32' 32"	N	AFLUENTE DO CORREGO ENGENHO NOVO	BARRAMENTO EM CURSO DE ÁGUA, SEM CAPTAÇÃO	0	FAZENDA BOA SORTE
25977	2015	OUTORGA DEFERIDA	701412	2018	SANDERS AGRÍCOLA LTDA E AGRISAN AGROPECUÁRIA LTDA - ME	17° 14' 33"	46° 38' 30"	N	CORREGO GRAVATÁ	BARRAMENTO EM CURSO DE ÁGUA, SEM CAPTAÇÃO	0	FAZENDA BOA SORTE
25978	2015	OUTORGA DEFERIDA	701415	2018	SANDERS AGRÍCOLA LTDA E AGRISAN AGROPECUÁRIA LTDA - ME	17° 14' 32"	46° 38' 3"	N	CORREGO TAMBORIL	BARRAMENTO EM CURSO DE ÁGUA, SEM CAPTAÇÃO	0	FAZENDA BOA SORTE
25979	2015	OUTORGA DEFERIDA	701417	2018	SANDERS AGRÍCOLA LTDA E AGRISAN AGROPECUÁRIA LTDA - ME	17° 15' 51"	46° 35' 34"	N	CORREGO ENGENHO NOVO	BARRAMENTO EM CURSO DE ÁGUA, SEM CAPTAÇÃO	0	FAZENDA BOA SORTE
25980	2015	OUTORGA DEFERIDA	701418	2018	SANDERS AGRÍCOLA LTDA E AGRISAN AGROPECUÁRIA LTDA - ME	17° 16' 15"	46° 34' 37"	N	CORREGO ENGENHO NOVO	BARRAMENTO EM CURSO DE ÁGUA, SEM CAPTAÇÃO	0	FAZENDA BOA SORTE
25981	2015	OUTORGA DEFERIDA	701419	2018	SANDERS AGRÍCOLA LTDA E AGRISAN AGROPECUÁRIA LTDA - ME	17° 16' 1"	46° 33' 47"	N	AFLUENTE DO CORREGO ENGENHO NOVO	BARRAMENTO EM CURSO DE ÁGUA, SEM CAPTAÇÃO	0	FAZENDA BOA SORTE



# PARECER TÉCNICO

## ÁGUA SUPERFICIAL

26742	2015	OUTORGA RENOVARDA	621	2018	MILTON ERENEO RODRIGUES DA SILVA, GUILHERME URBAN DA SILVA E VANESSA URBAN PAÇAU DA SILVA	17° 47' 53"	46° 35' 56"	N	CÓRREGO JACARÉ	CAPTAÇÃO EM BARRAMENTO EM CURSO DE ÁGUA, COM REGULARIZAÇÃO O DE VAZÃO (ÁREA MÁX MAIOR 5,00 HA)	0,00261	FAZENDA INDEPENDÊNCIA E MANABUIÚ, INDEPENDÊNCIA II, INDEPENDÊNCIA III E PRIMAVERA
27203	2015	OUTORGA DEFERIDA	1902534	2020	DÉCIO BRUXEL	18° 5' 58"	46° 31' 0"	N	AFLUENTE DO RIBEIRÃO MANABUIÚ	CAPTAÇÃO EM BARRAMENTO EM CURSO DE ÁGUA, C/ REGULARIZAÇÃO O DE VAZÃO (ÁREA MÁX MENOR OU IGUAL 5,00 HA)	0,0009	FAZENDA BOM RETIRO, FAZENDA DA MANABUIÚ E RONCADOR - MAT: 377,4702, 12375,12497, 13719
27344	2015	OUTORGA DEFERIDA	2293	2018	PEDRO FRANCISCO FERREIRA	18° 11' 35"	46° 57' 47"	N	CÓRREGO GUARIROBA	CAPTAÇÃO EM BARRAMENTO EM CURSO DE ÁGUA, C/ REGULARIZAÇÃO O DE VAZÃO (ÁREA MÁX MENOR OU IGUAL 5,00 HA)	0,00135	FAZENDA GUARIROBA, TAMBORIL, CONCEIÇÃO E VAZANTES
29135	2015	OUTORGA RETIFICADA	701420	2018	SANDERS AGRÍCOLA LTDA E AGRISAN AGROPECUÁRIA LTDA - ME	17° 16' 57"	46° 30' 53"	N	CÓRREGO DO RIBEIRÃO	CAPTAÇÃO EM BARRAMENTO EM CURSO DE ÁGUA, COM REGULARIZAÇÃO O DE VAZÃO (ÁREA MÁX MAIOR 5,00 HA)	0	FAZENDA BOA SORTE
29146	2015	OUTORGA RENOVARDA	2302	2018	VALBERTO ADOLFO NEULS	18° 11' 34"	46° 36' 15"	N	CÓRREGO GAMELEIRA	CAPTAÇÃO EM BARRAMENTO EM CURSO DE ÁGUA, C/ REGULARIZAÇÃO O DE VAZÃO (ÁREA MÁX MENOR OU IGUAL 5,00 HA)	0,00129	FAZENDA ALMAS E INVERNADA - MAT: 24780, 24781 E 24990
29607	2015	OUTORGA DEFERIDA	1200	2017	VANDER CESARIO DA SILVA	17° 48' 20"	46° 39' 29"	N	RIO SANTA CATARINA	CAPTAÇÃO EM CORPO DE ÁGUA (RIOS, LAGOAS NATURAIS ETC)	0,01	FAZENDA PALMEIRAS
29691	2015	OUTORGA DEFERIDA	3028	2017	CENTRO BRASILEIRO DE EDUCAÇÃO E CULTURA LTDA	17° 15' 17"	46° 50' 49"	N	CÓRREGO DO DAVID	CAPTAÇÃO EM BARRAMENTO EM CURSO DE ÁGUA, C/ REGULARIZAÇÃO O DE VAZÃO (ÁREA MÁX MENOR OU IGUAL 5,00 HA)	0	FAZENDA GUERRA
31202	2015	OUTORGA DEFERIDA	2829	2018	VELOSO AGROPECUÁRIA EMPREENDIMENTOS E PARTICIPAÇÕES LTDA	18° 18' 49"	46° 30' 16"	N	AFLUENTE DO CÓRREGO CAPÃO GRANDE	CAPTAÇÃO EM CORPO DE ÁGUA (RIOS, LAGOAS NATURAIS ETC)	0,0092	FAZ. PRATA, PRATA DOS NETOS, AREIAS, MAT.: 7183, 6553, 3891,5433,1475 3,14754,9792,3 985,16104
31203	2015	OUTORGA DEFERIDA	2828	2018	VELOSO AGROPECUÁRIA EMPREENDIMENTOS E PARTICIPAÇÕES LTDA	18° 18' 52"	46° 30' 43"	N	AFLUENTE DO CÓRREGO CAPÃO GRANDE	CAPTAÇÃO EM CORPO DE ÁGUA (RIOS, LAGOAS NATURAIS ETC)	0,003	FAZ. PRATA, PRATA DOS NETOS, AREIAS, MAT.: 7183, 6553, 3891,5433,1475 3,14754,9792,3 985,16104
31204	2015	OUTORGA DEFERIDA	2831	2018	VELOSO AGROPECUÁRIA EMPREENDIMENTOS E PARTICIPAÇÕES LTDA	18° 18' 33"	46° 31' 10"	N	AFLUENTE DO CÓRREGO CAPÃO GRANDE	CAPTAÇÃO EM BARRAMENTO EM CURSO DE ÁGUA, C/ REGULARIZAÇÃO O DE VAZÃO (ÁREA MÁX MENOR OU IGUAL 5,00 HA)	0,007	FAZ. PRATA, PRATA DOS NETOS, AREIAS, MAT.: 7183, 6553, 3891,5433,1475 3,14754,9792,3 985,16104
31205	2015	OUTORGA DEFERIDA	2830	2018	VELOSO AGROPECUÁRIA EMPREENDIMENTOS E PARTICIPAÇÕES LTDA	18° 19' 2"	46° 30' 53"	N	AFLUENTE DO CÓRREGO CAPÃO GRANDE	BARRAMENTO EM CURSO DE ÁGUA, SEM CAPTAÇÃO, PARA FINS DE REGULARIZAÇÃO O DE VAZÃO	0	FAZ. PRATA, PRATA DOS NETOS, AREIAS, MAT.: 7183, 6553, 3891,5433,1475 3,14754,9792,3 985,16104
31206	2015	OUTORGA DEFERIDA	2833	2018	VELOSO AGROPECUÁRIA EMPREENDIMENTOS E PARTICIPAÇÕES LTDA	18° 18' 42"	46° 31' 7"	N	AFLUENTE DO CÓRREGO CAPÃO GRANDE	CAPTAÇÃO EM BARRAMENTO EM CURSO DE ÁGUA, C/ REGULARIZAÇÃO O DE VAZÃO (ÁREA MÁX MENOR OU IGUAL 5,00 HA)	0,0194	FAZ. PRATA, PRATA DOS NETOS, AREIAS, MAT.: 7183, 6553, 3891,5433,1475 3,14754,9792,3 985,16104



# PARECER TÉCNICO

## ÁGUA SUPERFICIAL

35846	2015	OUTORGA DEFERIDA	1708510	2021	JOSÉ RICARDO CAIXETA NETO	16° 27' 53"	46° 24' 19"	N	CÓRREGO DA EMA	CAPTAÇÃO EM CORPO DE ÁGUA (RIOS, LAGOAS NATURAIS ETC)	0,01	FAZENDA RIACHO DOS CAVALOS
36374	2015	OUTORGA DEFERIDA	1910306	2019	EDUARDO PINHEIRO CAMPOS	18° 30' 59"	46° 16' 14"	N	CÓRREGO SEM NOME AFLUENTE DA MARGEM ESQUERDA DO RIO DA PRATA	CAPTAÇÃO EM BARRAMENTO EM CURSO DE ÁGUA, C/ REGULARIZAÇÃO DE VAZÃO (ÁREA MÁX MENOR OU IGUAL 5,00 HA)	0	FAZENDA LAJINHA MAT. 736
37329	2015	OUTORGA DEFERIDA	1901641	2018	ADÃO MARCOS DE ARAÚJO	18° 31' 22"	46° 20' 56"	N	AFLUENTE DO RIBEIRÃO SÃO JOÃO	CAPTAÇÃO EM BARRAMENTO EM CURSO DE ÁGUA, C/ REGULARIZAÇÃO DE VAZÃO (ÁREA MÁX MENOR OU IGUAL 5,00 HA)	0	FAZENDA ZÉ PIMPIM E SÃO JOÃOZINHO - MATRÍCULAS 14.395 E 11.915
37330	2015	OUTORGA RETIFICADA	1901647	2018	ADÃO MARCOS DE ARAÚJO	18° 31' 34"	46° 21' 3"	N	AFLUENTE DO RIBEIRÃO SÃO JOÃO	CAPTAÇÃO EM BARRAMENTO EM CURSO DE ÁGUA, C/ REGULARIZAÇÃO DE VAZÃO (ÁREA MÁX MENOR OU IGUAL 5,00 HA)	0	FAZENDA ZÉ PIMPIM E SÃO JOÃOZINHO - MATRÍCULAS 14.395 E 11.915
37389	2015	OUTORGA DEFERIDA	700779	2019	CELSO MÂNICA	16° 42' 23"	46° 30' 28"	N	CÓRREGO CARAÍBA	CAPTAÇÃO EM BARRAMENTO EM CURSO DE ÁGUA, COM REGULARIZAÇÃO DE VAZÃO (ÁREA MÁX MAIOR 5,00 HA)	0	FAZENDA SANTO ANTÔNIO - MAT: 36.502
37396	2015	OUTORGA RETIFICADA	700777	2019	CELSO MÂNICA	16° 43' 22"	46° 29' 28"	N	CÓRREGO BREJINHO	CAPTAÇÃO EM BARRAMENTO EM CURSO DE ÁGUA, COM REGULARIZAÇÃO DE VAZÃO (ÁREA MÁX MAIOR 5,00 HA)	0,0043	FAZENDA SANTO ANTÔNIO - MAT: 36.502
37895	2015	OUTORGA DEFERIDA	620	2018	FERNANDO ANTÔNIO MOREIRA	17° 11' 51"	46° 11' 4"	N	VEREDA DUAS VACAS	CAPTAÇÃO EM BARRAMENTO EM CURSO DE ÁGUA, COM REGULARIZAÇÃO DE VAZÃO (ÁREA MÁX MAIOR 5,00 HA)	0	FAZENDA MARINHEIRO OU RIO VERDE
38411	2015	OUTORGA RENOVADA	1444	2016	EGIR COMERCIAL LTDA	17° 27' 24"	46° 23' 52"	N	VEREDA DA CAVA OU VEREDA DO CEDRO	BARRAMENTO EM CURSO DE ÁGUA, SEM CAPTAÇÃO, PARA FINS DE REGULARIZAÇÃO DE VAZÃO	0	EGIR COMERCIAL LTDA
38412	2015	OUTORGA RENOVADA	1445	2016	EGIR COMERCIAL LTDA	17° 26' 48"	46° 23' 54"	N	VEREDA DA CAVA OU VEREDA DO CEDRO	BARRAMENTO EM CURSO DE ÁGUA, SEM CAPTAÇÃO, PARA FINS DE REGULARIZAÇÃO DE VAZÃO	0	EGIR COMERCIAL LTDA
38605	2015	OUTORGA DEFERIDA	2666	2017	FRANCISCO GLYCÉRIO DE FREITAS NETO	17° 25' 26"	46° 7' 45"	N	VEREDA FEIA	CAPTAÇÃO EM BARRAMENTO EM CURSO DE ÁGUA, SEM REGULARIZAÇÃO DE VAZÃO	0	FAZENDA ANJO DA AVE MARIA
4226	2016	OUTORGA DEFERIDA	1502	2018	ARONA ADMINISTRAÇÃO DE BENS LTDA	17° 8' 7"	46° 30' 24"	N	VEREDA DO GALHO	CAPTAÇÃO EM BARRAMENTO EM CURSO DE ÁGUA, C/ REGULARIZAÇÃO DE VAZÃO (ÁREA MÁX MENOR OU IGUAL 5,00 HA)	0	FAZENDA PASSARELLI
4386	2016	OUTORGA DEFERIDA	1909981	2019	ANTONIO MANOEL DE FREITAS	18° 33' 10"	46° 18' 23"	N	CÓRREGO DO GIGANTE	CAPTAÇÃO EM BARRAMENTO EM CURSO DE ÁGUA, C/ REGULARIZAÇÃO DE VAZÃO (ÁREA MÁX MENOR OU IGUAL 5,00 HA)	0	FAZENDA COLÔNIA AGRÍCOLA



# PARECER TÉCNICO

## ÁGUA SUPERFICIAL

4699	2016	OUTORGA RETIFICADA	701422	2018	SANDERS AGRÍCOLA LTDA E AGRISAN AGROPECUÁRIA LTDA - ME	17° 14' 2"	46° 34' 6"	N	CÓRREGO BOA SORTE	CAPTAÇÃO EM BARRAMENTO EM CURSO DE ÁGUA, COM REGULARIZAÇÃO DE VAZÃO (ÁREA MÁX MAIOR 5,00 HA)	0,06783	FAZENDA BOA SORTE
6867	2016	OUTORGA DEFERIDA	454	2017	JOSÉ OSÓRIO DE CAMPOS ALMEIDA E OUTROS	16° 49' 40"	46° 8' 27"	N	CÓRREGO FORQUILHA, AFLUENTE DO RIBEIRÃO GADO BRAVO	BARRAMENTO EM CURSO DE ÁGUA, SEM CAPTAÇÃO	0	FAZENDA SÃO SEBASTIÃO I, NOSSA SENHORA APARECIDA, SANTA MARIA E SANTA RITA DO BOQUEIRÃO
6868	2016	OUTORGA DEFERIDA	455	2017	JOSÉ OSÓRIO DE CAMPOS ALMEIDA E OUTROS	16° 49' 59"	46° 9' 6"	N	CÓRREGO FORQUILHA, AFLUENTE DO RIBEIRÃO GADO BRAVO	BARRAMENTO EM CURSO DE ÁGUA, SEM CAPTAÇÃO	0	FAZENDA SÃO SEBASTIÃO I, NOSSA SENHORA APARECIDA, SANTA MARIA E SANTA RITA DO BOQUEIRÃO
6928	2016	OUTORGA RETIFICADA	5	2018	EGIR COMERCIAL LTDA	17° 31' 33"	46° 31' 33"	N	VEREDA DO PONTAL	BARRAMENTO EM CURSO DE ÁGUA, SEM CAPTAÇÃO, PARA FINS DE REGULARIZAÇÃO DE VAZÃO	0	EGIR COMERCIAL LTDA
7807	2016	OUTORGA DEFERIDA	4143	2017	RONICLEI ANTÔNIO MARCOLINO	17° 16' 34"	46° 52' 16"	N	CÓRREGO FUNDO	CAPTAÇÃO EM BARRAMENTO EM CURSO DE ÁGUA, C/ REGULARIZAÇÃO DE VAZÃO (ÁREA MÁX MENOR OU IGUAL 5,00 HA)	0	FAZENDA SOBRADO, CÓRREGO FUNDO, TOMAZINHO E SÃO JOSÉ
7945	2016	OUTORGA DEFERIDA	700166	2018	FÁBIO DE SALLES MEIRELES	16° 3' 55"	47° 16' 48"	N	AFLUENTE DA MARGEM ESQUERDA DO CÓRREGO SÃO BENTO	CAPTAÇÃO EM BARRAMENTO EM CURSO DE ÁGUA, SEM REGULARIZAÇÃO DE VAZÃO	0,001	FAZENDA SÃO BENTO / BOA ESPERANÇA
7946	2016	OUTORGA DEFERIDA	700169	2018	FÁBIO DE SALLES MEIRELES	16° 3' 53"	47° 16' 37"	N	AFLUENTE DA MARGEM ESQUERDA DO CÓRREGO SÃO BENTO	CAPTAÇÃO EM BARRAMENTO EM CURSO DE ÁGUA, SEM REGULARIZAÇÃO DE VAZÃO	0	FAZENDA SÃO BENTO / BOA ESPERANÇA
7947	2016	OUTORGA DEFERIDA	700167	2018	FÁBIO DE SALLES MEIRELES	16° 3' 48"	47° 16' 20"	N	CÓRREGO SÃO BENTO	CAPTAÇÃO EM BARRAMENTO EM CURSO DE ÁGUA, SEM REGULARIZAÇÃO DE VAZÃO	0	FAZENDA SÃO BENTO / BOA ESPERANÇA
9002	2016	OUTORGA DEFERIDA	1905189	2019	ROGÉRIO LUIZ SEIBT	18° 1' 51"	46° 28' 17"	N	CÓRREGO OLHOS D'ÁGUA	CAPTAÇÃO EM BARRAMENTO EM CURSO DE ÁGUA, C/ REGULARIZAÇÃO DE VAZÃO (ÁREA MÁX MENOR OU IGUAL 5,00 HA)	0	FAZ. BARREIRO, MANABUIU E BARREIRO, BOM RETIRO III E ILHA DO BAMBUZE DONOMINADO GAUCHO TRÊS PONTAS
9003	2016	OUTORGA DEFERIDA	1905191	2019	ROGÉRIO LUIZ SEIBT	18° 2' 54"	46° 28' 16"	N	CÓRREGO OLHOS D'ÁGUA	BARRAMENTO EM CURSO DE ÁGUA, SEM CAPTAÇÃO, PARA FINS DE REGULARIZAÇÃO DE VAZÃO	0	FAZ. BARREIRO, MANABUIU E BARREIRO, BOM RETIRO III E ILHA DO BAMBUZE DONOMINADO GAUCHO TRÊS PONTAS
14519	2016	OUTORGA DEFERIDA	3397	2017	ALESSANDRA FERNANDES RODRIGUES	16° 53' 18"	46° 10' 43"	N	AFLUENTE DO RIBEIRÃO GADO BRAVO	CAPTAÇÃO EM CORPO DE ÁGUA (RIOS, LAGOAS NATURAIS ETC)	0,021	PARCELA RURAL Nº 380, PARCELA RURAL Nº 381 E PARCELA RURAL Nº 291 - LOCALIZADA NA GLEBA DA BARRA
14520	2016	OUTORGA DEFERIDA	4129	2017	ALESSANDRA FERNANDES RODRIGUES	16° 53' 19"	46° 11' 18"	N	RIBEIRÃO GADO BRAVO	CAPTAÇÃO EM CORPO DE ÁGUA (RIOS, LAGOAS NATURAIS ETC)	0,056	PARCELA RURAL Nº 380, PARCELA RURAL Nº 381 E PARCELA RURAL Nº 291 - LOCALIZADA NA GLEBA DA BARRA





# PARECER TÉCNICO

## ÁGUA SUPERFICIAL

15096	2016	OUTORGA DEFERIDA	2300	2016	SUPERINTENDENCIA REGIONAL DO INCRA DO DISTRITO FEDERAL E ENTORNO - SR-28	16° 46' 31"	46° 33' 8"	N	---	BARRAMENTO EM CURSO DE ÁGUA, SEM CAPTAÇÃO	0	PROJETO DE ASSENTAMENTO BREJINHO
15097	2016	OUTORGA DEFERIDA	2301	2016	SUPERINTENDENCIA REGIONAL DO INCRA DO DISTRITO FEDERAL E ENTORNO - SR-28	16° 45' 28"	46° 33' 33"	N	AFLUENTE DO RIO PRETO	BARRAMENTO EM CURSO DE ÁGUA, SEM CAPTAÇÃO	0	PROJETO DE ASSENTAMENTO BREJINHO
15098	2016	OUTORGA DEFERIDA	2302	2016	SUPERINTENDENCIA REGIONAL DO INCRA DO DISTRITO FEDERAL E ENTORNO - SR-28	16° 45' 0"	46° 34' 20"	N	AFLUENTE DO RIO PRETO	BARRAMENTO EM CURSO DE ÁGUA, SEM CAPTAÇÃO	0	PROJETO DE ASSENTAMENTO BREJINHO
15876	2016	OUTORGA DEFERIDA	3405	2017	JOSÉ PEDRO DOS SANTOS E OUTRO	17° 36' 21"	46° 23' 52"	N	RIO DA PRATA	CAPTAÇÃO EM CORPO DE ÁGUA (RIOS, LAGOAS NATURAIS ETC)	0,07	FAZENDA SUCURI E SÃO GERÔNIMO MATRÍCULA 35.496 E 14.137
16311	2016	OUTORGA DEFERIDA	3119	2017	VERA LUCIA DORNELAS BORGES SOARES	17° 59' 49"	46° 11' 15"	N	CÓRREGO VEREDA COMPRIDA	CAPTAÇÃO EM CORPO DE ÁGUA (RIOS, LAGOAS NATURAIS ETC)	0,012	FAZENDA NOSSA SENHORA APARECIDA MATRÍCULA 35.502
18678	2016	OUTORGA DEFERIDA	708828	2019	MINERAÇÃO NEVES E TRANSPORTE S LTDA ME E OUTRA	17° 38' 38"	46° 22' 7"	N	RIO DA PRATA	DRAGAGEM DE CURSO DE ÁGUA PARA FINS DE EXTRAÇÃO MINERAL	0	FAZENDA GAMELEIRA, LUGAR BRASIL E NEVES - DNP M 830205/2011 E 830206/2011
19397	2016	OUTORGA RENOVADA	3398	2017	CELSO VELOSO CURY E OUTROS	17° 1' 52"	46° 3' 37"	N	RIO PARACATU	CAPTAÇÃO EM CORPO DE ÁGUA (RIOS, LAGOAS NATURAIS ETC)	1,423	FAZENDA REMANSO
19820	2016	OUTORGA DEFERIDA	3401	2017	FILIFE CHAVES SOUZA E OUTRO	16° 55' 25"	46° 10' 34"	N	CÓRREGO DA PINGUELA	CAPTAÇÃO EM CORPO DE ÁGUA (RIOS, LAGOAS NATURAIS ETC)	0,014	SITIO SANTA RITA DE CASSIA
20975	2016	OUTORGA RENOVADA	11	2017	ANTONIA MARIA THEREZA SANDERS COPPENS E OUTRO	17° 27' 14"	46° 34' 2"	N	CÓRREGO CONCEIÇÃO	CAPTAÇÃO EM CORPO DE ÁGUA (RIOS, LAGOAS NATURAIS ETC)	0,04	FAZENDA ANSUIORO E FREDERICO E CONCEIÇÃO DO RIO DA PRATA
21347	2016	OUTORGA DEFERIDA	3107	2017	NABIH MURAD E OUTRO	17° 3' 43"	45° 59' 44"	N	RIO PARACATU	CAPTAÇÃO EM CORPO DE ÁGUA (RIOS, LAGOAS NATURAIS ETC)	0,09	PARCELA RURAL 468
21394	2016	OUTORGA DEFERIDA	2467	2018	NEXA RECURSOS MINERAIS S.A.	17° 58' 24"	46° 48' 47"	N	CÓRREGO PALMITO	DESVIO PARCIAL OU TOTAL DE CURSO DE ÁGUA	0	NEXA RECURSOS MINERAIS S.A.
21412	2016	OUTORGA DEFERIDA	1906964	2019	SAULO DE DEUS VIEIRA E OUTROS	18° 37' 0"	46° 18' 51"	N	AFLUENTE DO RIO DA PRATA - MD	CAPTAÇÃO EM CORPO DE ÁGUA (RIOS, LAGOAS NATURAIS ETC)	0,0017	FAZENDA COLÔNIA AGRÍCOLA / GRANJA ESPERANÇA - MAT 28.933, 34.094, 49.332



# PARECER TÉCNICO

## ÁGUA SUPERFICIAL

22402	2016	OUTORGA DEFERIDA	700824	2018	DEPARTAMENTO DE EDIFICAÇÕES E ESTRADAS DE RODAGEM DO ESTADO DE MINAS GERAIS ? DEER-MG	17° 3' 59"	46° 2' 1"	N	---	TRAVESSIA RODO-FERROVIÁRIA (PONTES E BUEIROS)	0	DEPARTAMENTO DE ESTRADAS DE RODAGEM DO ESTADO DE MINAS GERAIS - MG 408 ENTR BR 181 E 365
22847	2016	OUTORGA DEFERIDA	630	2018	WANDO PEREIRA BORGES	17° 44' 52"	46° 30' 45"	N	AFLUENTE RIBEIRÃO SANTA CATARINA	CAPTAÇÃO EM BARRAMENTO EM CURSO DE ÁGUA, COM REGULARIZAÇÃO DE VAZÃO (ÁREA MÁX MAIOR 5,00 HA)	0,00162	FAZENDA GAMELEIRA - MATRÍCULA 11.897
22960	2016	OUTORGA DEFERIDA	1873	2017	CLÉZIO GONÇALVES DE MELO E OUTRO	---	---	N	---	CAPTAÇÃO EM CORPO DE ÁGUA (RIOS, LAGOAS NATURAIS ETC)	0,1	FAZENDA DOIS IRMÃOS II
22963	2016	OUTORGA DEFERIDA	1617	2017	RÉGIS WILSON NUNES FERREIRA E OUTROS	16° 20' 37"	46° 31' 1"	N	AFLUENTE DO RIBEIRÃO CANABRAVA	CAPTAÇÃO EM BARRAMENTO EM CURSO DE ÁGUA, COM REGULARIZAÇÃO DE VAZÃO (ÁREA MÁX MAIOR 5,00 HA)	0,0003	FAZENDA INDEPENDÊNCIA, LIBERDADE, CAMISA, DIAMANTE, I, II, III, MENININHA, SANTO ANTONIO DOS BARREIROS, RIACH
23224	2016	OUTORGA DEFERIDA	2802	2018	ESPÓLIO DE JORGE ELIAS ABRÃO	17° 25' 8"	46° 32' 33"	N	RIO PARACATU	CAPTAÇÃO EM CORPO DE ÁGUA (RIOS, LAGOAS NATURAIS ETC)	1,028	FAZENDA CONCEIÇÃO DO RIO DA PRATA
23392	2016	OUTORGA RETIFICADA	705135	2019	BIOENERGÉTICA VALE DO PARACATU S.A	17° 11' 48"	46° 12' 45"	N	VEREDA DA ONÇA	BARRAMENTO EM CURSO DE ÁGUA, SEM CAPTAÇÃO	0	BIOENERGÉTICA VALE DO PARACATU S.A. / COMPLEXO AGRÍCOLA
23393	2016	OUTORGA RETIFICADA	705139	2019	BIOENERGÉTICA VALE DO PARACATU S.A	17° 1' 52"	46° 3' 37"	N	RIO PARACATU	CAPTAÇÃO EM CORPO DE ÁGUA (RIOS, LAGOAS NATURAIS ETC)	0,275	BIOENERGÉTICA VALE DO PARACATU S.A. / COMPLEXO AGRÍCOLA
23394	2016	OUTORGA RETIFICADA	705142	2019	BIOENERGÉTICA VALE DO PARACATU S.A	17° 8' 33"	46° 16' 43"	N	RIO PARACATU	CAPTAÇÃO EM CORPO DE ÁGUA (RIOS, LAGOAS NATURAIS ETC)	1,9446	BIOENERGÉTICA VALE DO PARACATU S.A. / COMPLEXO AGRÍCOLA
23397	2016	OUTORGA DEFERIDA	1140	2018	VICENTE GONÇALVES DE ANDRADE	17° 43' 25"	46° 18' 44"	N	RIBEIRÃO DOS ORFÃOS	CAPTAÇÃO EM CORPO DE ÁGUA (RIOS, LAGOAS NATURAIS ETC)	0,015	FAZENDA BURITI, MATRÍCULA 25.280
25333	2016	OUTORGA DEFERIDA	2299	2018	ROBERTO DA COSTA PEREIRA E OUTRA	16° 0' 40"	47° 6' 15"	N	CÓRREGO CABECEIRA GRANDE	CAPTAÇÃO EM BARRAMENTO EM CURSO DE ÁGUA, C/ REGULARIZAÇÃO DE VAZÃO (ÁREA MÁX MENOR OU IGUAL 5,00 HA)	0,0044	FAZENDA TROMBAS LUGAR DENOMINADO BAMBUS E FAZENDA TROMBAS OU OLHOS D'ÁGUA
26887	2016	OUTORGA RETIFICADA	1869	2018	JOSE RICARDO STABILE E OUTROS	17° 46' 59"	46° 41' 4"	N	RIBEIRÃO SANTA CATARINA	CAPTAÇÃO EM CORPO DE ÁGUA (RIOS, LAGOAS NATURAIS ETC)	0,132	FAZENDA BIBOCA
26888	2016	OUTORGA DEFERIDA	2945	2017	JOSE RICARDO STABILE E OUTROS	17° 46' 59"	46° 43' 15"	N	CÓRREGO BIBOCA	CAPTAÇÃO EM CORPO DE ÁGUA (RIOS, LAGOAS NATURAIS ETC)	0,004	FAZENDA BIBOCA



# PARECER TÉCNICO

## ÁGUA SUPERFICIAL

27191	2016	OUTORGA RETIFICADA	2562	2018	ÉLCIO JOSÉ MACHADO	17° 30' 47"	46° 31' 6"	N	RIO DA PRATA	CAPTAÇÃO EM CORPO DE ÁGUA (RIOS, LAGOAS NATURAIS ETC)	0,45	FAZENDA BARRA E MANGA
27744	2016	OUTORGA DEFERIDA	709640	2021	AGROPECUÁRIA SANTO AURÉLIO AGRÍCOLA COMERCIAL LTDA	17° 16' 30"	46° 29' 39"	N	CÓRREGO DO RIBEIRÃO	CAPTAÇÃO EM BARRAMENTO EM CURSO DE ÁGUA, COM REGULARIZAÇÃO DE VAZÃO (ÁREA MÁX MAIOR 5,00 HA)	0	FAZENDA SANTO AURÉLIO E ESTRELA
27745	2016	OUTORGA DEFERIDA	709627	2021	AGROPECUÁRIA SANTO AURÉLIO AGRÍCOLA COMERCIAL LTDA	17° 16' 57"	46° 30' 53"	N	CÓRREGO DO RIBEIRÃO	CAPTAÇÃO EM BARRAMENTO EM CURSO DE ÁGUA, COM REGULARIZAÇÃO DE VAZÃO (ÁREA MÁX MAIOR 5,00 HA)	0	FAZENDA SANTO AURÉLIO E ESTRELA
27849	2016	OUTORGA DEFERIDA	3524	2017	BORDON SILVERIO E SILVA MARTINS	16° 12' 10"	46° 56' 0"	N	CÓRREGO BORRACHUDO	BARRAMENTO EM CURSO DE ÁGUA, SEM CAPTAÇÃO	0	FAZENDA GADO BRAVO E JARDIM
27934	2016	OUTORGA DEFERIDA	4132	2017	DIONISIA FERNANDES DE PAULA E OUTRAS	17° 45' 33"	46° 34' 38"	N	RIO PARACATU	CAPTAÇÃO EM CORPO DE ÁGUA (RIOS, LAGOAS NATURAIS ETC)	0,02	FAZENDA ENTRE RIOS MAT. 9.663
30054	2016	OUTORGA DEFERIDA	4130	2017	CLOVIS GOMES DE ARAUJO E OUTRO	17° 28' 59"	46° 33' 26"	N	RIO PARACATU	CAPTAÇÃO EM CORPO DE ÁGUA (RIOS, LAGOAS NATURAIS ETC)	0,035	FAZENDA FREDERICO
31581	2016	OUTORGA RENOVADA	1193	2017	DELVECCHIO & THOMPSON AGROBUSINESS LTDA	16° 39' 23"	46° 34' 22"	N	CÓRREGO MIMOSO	CAPTAÇÃO EM CORPO DE ÁGUA (RIOS, LAGOAS NATURAIS ETC)	0,007	FAZENDA MIMOSO
31582	2016	OUTORGA DEFERIDA	7	2018	DELVECCHIO & THOMPSON AGROBUSINESS LTDA	16° 39' 1"	46° 34' 58"	N	CÓRREGO RIACHINHO	CAPTAÇÃO EM BARRAMENTO EM CURSO DE ÁGUA, C/ REGULARIZAÇÃO DE VAZÃO (ÁREA MÁX MENOR OU IGUAL 5,00 HA)	0,00117	FAZENDA MIMOSO
31914	2016	OUTORGA RETIFICADA	1700467	2018	MANGA REFLORESTAMENTO E AGROPECUÁRIA LTDA	17° 15' 59"	46° 25' 48"	N	---	CAPTAÇÃO EM CORPO DE ÁGUA (RIOS, LAGOAS NATURAIS ETC)	0,278	MANGA REFLORESTAMENTO E AGROPECUÁRIA LTDA
31915	2016	OUTORGA DEFERIDA	2709	2018	MANGA REFLORESTAMENTO E AGROPECUÁRIA LTDA	17° 18' 16"	46° 22' 56"	N	RIBEIRÃO DA ANTA	CAPTAÇÃO EM CORPO DE ÁGUA (RIOS, LAGOAS NATURAIS ETC)	0,136	MANGA REFLORESTAMENTO E AGROPECUÁRIA LTDA
34311	2016	OUTORGA DEFERIDA	1701772	2018	RONAN PAULO VIEIRA	17° 44' 55"	46° 36' 50"	N	RIO SANTA CATARINA	CAPTAÇÃO EM CORPO DE ÁGUA (RIOS, LAGOAS NATURAIS ETC)	0,019	FAZENDA PALMEIRAS / VARGINHA - BEIRA RIO
35789	2016	OUTORGA DEFERIDA	1700501	2018	MARCO ANTÔNIO SENJU E MARCELO SENJU	17° 17' 57"	46° 51' 1"	N	AFLUENTE DO CÓRREGO RICO	CAPTAÇÃO EM BARRAMENTO EM CURSO DE ÁGUA, C/ REGULARIZAÇÃO DE VAZÃO (ÁREA MÁX MENOR OU IGUAL 5,00 HA)	0	FAZENDA CATARINA - LUGAR SOBRADO



# PARECER TÉCNICO

## ÁGUA SUPERFICIAL

36129	2016	OUTORGA DEFERIDA	1700514	2018	RENE ADJUTO LEPEQUEUR	17° 17' 31"	46° 46' 34"	N	CÓRREGO ÁGUA LIMPA	CAPTAÇÃO EM BARRAMENTO EM CURSO DE ÁGUA, COM REGULARIZAÇÃO DE VAZÃO (ÁREA MÁX MAIOR 5,00 HA)	0	FAZENDA CÔRREGO RICO
36817	2016	OUTORGA DEFERIDA	2543	2018	AFONSO PEREIRA DUARTE	17° 45' 38"	46° 39' 4"	N	RIO SANTA CATARINA	CAPTAÇÃO EM CORPO DE ÁGUA (RIOS, LAGOAS NATURAIS ETC)	0,0167	FAZENDA SANTA CATARINA
37060	2016	OUTORGA RETIFICADA	710233	2019	AGROPECUÁRIA NOVA AMÉRICA LTDA	17° 0' 32"	46° 3' 48"	N	CÓRREGO SUCURIÚ	CAPTAÇÃO EM BARRAMENTO EM CURSO DE ÁGUA, C/ REGULARIZAÇÃO DE VAZÃO (ÁREA MÁX MENOR OU IGUAL 5,00 HA)	0,0105	FAZENDA GLEBA DA BARRA, SANTA EMÍLIA, BARRA E ILCO DE MINAS
38031	2016	OUTORGA DEFERIDA	1903592	2019	JOAO BATISTA DE ARAUJO	18° 3' 26"	46° 20' 16"	N	CÓRREGOS GERAIS	CAPTAÇÃO EM CORPO DE ÁGUA (RIOS, LAGOAS NATURAIS ETC)	0,0308	FAZENDA BOA ESPERANÇA - MAT. 19.349
38114	2016	OUTORGA DEFERIDA	2368	2018	CAMBIUM BRAZIL MG INVESTIMENTOS FLORESTAIS LTDA	17° 55' 0"	46° 11' 58"	N	RIBEIRÃO DAS PONTES	CAPTAÇÃO EM CORPO DE ÁGUA (RIOS, LAGOAS NATURAIS ETC)	0,01	FAZENDA ÁGUA SANTA, SANTA VISÃO, CAMPO ALEGRE E CHAMPRAO / CAMPO ALEGRE (MATRICULA 27.558 E 28.715)
39601	2016	OUTORGA DEFERIDA	446	2017	CARLOS RENATO GURGEL	16° 49' 29"	46° 27' 35"	N	VEREDA SANGUE SUGA	BARRAMENTO EM CURSO DE ÁGUA, SEM CAPTAÇÃO	0	FAZENDA PRINCESA DO RIO PRETO
39602	2016	OUTORGA DEFERIDA	447	2017	CARLOS RENATO GURGEL	16° 49' 31"	46° 27' 33"	N	VEREDA SANGUE SUGA	BARRAMENTO EM CURSO DE ÁGUA, SEM CAPTAÇÃO	0	FAZENDA PRINCESA DO RIO PRETO
39603	2016	OUTORGA DEFERIDA	448	2017	CARLOS RENATO GURGEL	16° 49' 24"	46° 27' 25"	N	AFLUENTE DO CÔRREGO MURZELO	BARRAMENTO EM CURSO DE ÁGUA, SEM CAPTAÇÃO	0	FAZENDA PRINCESA DO RIO PRETO
39604	2016	OUTORGA DEFERIDA	449	2017	CARLOS RENATO GURGEL	16° 49' 30"	46° 27' 27"	N	ALUENTE DO RIO MURZELO	BARRAMENTO EM CURSO DE ÁGUA, SEM CAPTAÇÃO	0	FAZENDA PRINCESA DO RIO PRETO
39906	2016	OUTORGA DEFERIDA	700087	2018	SILVIO LEPEQUEUR	17° 27' 9"	46° 32' 56"	N	RIO PARACATU	CAPTAÇÃO EM CORPO DE ÁGUA (RIOS, LAGOAS NATURAIS ETC)	0,72	FAZENDA SANTO ANTONIO OLHOS D'ÁGUA E CONCEIÇÃO DO RIO DA PRATA- GLEBA 01 E 2
40016	2016	OUTORGA DEFERIDA	3048	2017	JOSÉ FERNANDO CORDEIRO E OUTROS	17° 43' 44"	46° 16' 35"	N	RIBEIRÃO DOS ÓRFÃOS	CAPTAÇÃO EM CORPO DE ÁGUA (RIOS, LAGOAS NATURAIS ETC)	0,029	FAZENDA CHIMARRITA
40490	2016	OUTORGA DEFERIDA	701503	2020	MARIA GERALDA TEIXEIRA DE ÁVILA E OUTRA	17° 54' 27"	46° 37' 58"	N	CÓRREGO TAPERA	CAPTAÇÃO EM BARRAMENTO EM CURSO DE ÁGUA, C/ REGULARIZAÇÃO DE VAZÃO (ÁREA MÁX MENOR OU IGUAL 5,00 HA)	0,0667	FAZENDA MANABUIÚ (DENOMINADO PLANALTO DO MANABUIÚ)



# PARECER TÉCNICO

## ÁGUA SUPERFICIAL

40491	2016	OUTORGA DEFERIDA	701504	2020	MARIA GERALDA TEIXEIRA DE ÁVILA E OUTRA	17° 52' 21"	46° 38' 40"	N	AFLUENTE DO RIO PARACATU MD	CAPTAÇÃO EM BARRAMENTO EM CURSO DE ÁGUA, C/ REGULARIZAÇÃO DE VAZÃO (ÁREA MÁX MENOR OU IGUAL 5,00 HA)	0,0005	FAZENDA MANABUIU (DENOMINADO PLANALTO DO MANABUIU)
40822	2016	OUTORGA DEFERIDA	2318	2018	ESPÓLIO DE ALCIDES RIBEIRO DOS SANTOS E OUTROS	15° 58' 9"	47° 6' 50"	N	CÓRREGO CABECEIRA GRANDE	CAPTAÇÃO EM BARRAMENTO EM CURSO DE ÁGUA, C/ REGULARIZAÇÃO DE VAZÃO (ÁREA MÁX MENOR OU IGUAL 5,00 HA)	0,01263	FAZENDA KABUCHINHA, TROMBAS, TROMBAS OU OLHOS D'ÁGUA
41479	2016	OUTORGA DEFERIDA	1913	2018	MOISÉS VIEIRA DE QUEIROZ	16° 9' 44"	46° 59' 49"	N	RIBEIRÃO DO INFERNO	CAPTAÇÃO EM CORPO DE ÁGUA (RIOS, LAGOAS NATURAIS ETC)	0,029	FAZENDA SANTA CLARA
42551	2016	OUTORGA DEFERIDA	2107	2018	AVENILDO NICOLAU DE ARAÚJO	16° 51' 52"	46° 1' 21"	N	CÓRREGO CANA BRAVA	CAPTAÇÃO EM BARRAMENTO EM CURSO DE ÁGUA, C/ REGULARIZAÇÃO DE VAZÃO (ÁREA MÁX MENOR OU IGUAL 5,00 HA)	0	FAZENDA AVELINO - GLEBA DA SERRA RESERVA
43281	2016	OUTORGA DEFERIDA	2135	2018	JOÃO BATISTA NACARATE	17° 43' 56"	46° 19' 57"	N	RIO DA PRATA	CAPTAÇÃO EM CORPO DE ÁGUA (RIOS, LAGOAS NATURAIS ETC)	0,015	NÚCLEO DE COLONIZAÇÃO JOÃO PINHEIRO LOTE 07 E 09 - MAT 19622 E 18462
43548	2016	OUTORGA DEFERIDA	1911	2018	MARCOS VALERIANO CORRÊA	17° 59' 59"	46° 53' 7"	N	RIBEIRÃO SANTA CATARINA	CAPTAÇÃO EM CORPO DE ÁGUA (RIOS, LAGOAS NATURAIS ETC)	0,027	FAZENDA VAZANTES, LUGAR VARGEM DO JABURU E VARGINHAS
43857	2016	OUTORGA DEFERIDA	1901545	2020	ROGÉRIO LUIZ SEIBT	18° 1' 49"	46° 28' 16"	N	CÓRREGO OLHOS D'ÁGUA	CAPTAÇÃO EM CORPO DE ÁGUA (RIOS, LAGOAS NATURAIS ETC)	0,002	FAZ. BARREIRO, MANABUIU E BARREIRO, BOM RETIRO III E ILHA DO BAMBUZE DONOMINADO GAUCHO TRÊS PONTAS
44139	2016	OUTORGA RENOVADA	2121	2018	GETÚLIO PEDERSOLI GUIMARÃES E OUTROS	17° 15' 43"	46° 36' 24"	N	AFLUENTE ME DO RIBEIRÃO BOA SORTE	CAPTAÇÃO EM BARRAMENTO EM CURSO DE ÁGUA, COM REGULARIZAÇÃO DE VAZÃO (ÁREA MÁX MAIOR 5,00 HA)	0,0061	FAZENDA BOA ESPERANÇA E BOA ESPERANÇA / GLEBA 02
44533	2016	OUTORGA DEFERIDA	700112	2018	DRAGA RIO PARACATU LTDA EPP	17° 1' 12"	46° 1' 58"	N	RIO PARACATU	DRAGAGEM DE CURSO DE ÁGUA PARA FINS DE EXTRAÇÃO MINERAL	0	DRAGA RIO PARACATU LTDA EPP
45978	2016	OUTORGA DEFERIDA	1909521	2019	JOSE APARECIDO NAIMEG E OUTROS	17° 59' 25"	46° 41' 10"	N	CÓRREGO DA EXTREMA	CAPTAÇÃO EM CORPO DE ÁGUA (RIOS, LAGOAS NATURAIS ETC)	0,0045	FAZENDA SÃO JOSÉ - MATRICULAS 5.857, 3.311, 5.855 E 847
3055	2017	OUTORGA RETIFICADA	1879	2017	MARCOS REGENIS JOSÉ DE SOUSA E OUTRO	16° 14' 3"	46° 48' 1"	N	CÓRREGO BARREIRO	CAPTAÇÃO EM CORPO DE ÁGUA (RIOS, LAGOAS NATURAIS ETC)	0,009	FAZENDA ILHA OU ALEGRE
3357	2017	OUTORGA DEFERIDA	701391	2018	CÁCIO JOSÉ DE QUEIROZ E OUTRO	17° 20' 16"	46° 44' 59"	N	CÓRREGO LAGOAS DOS VEADOS	CAPTAÇÃO EM BARRAMENTO EM CURSO DE ÁGUA, COM REGULARIZAÇÃO DE VAZÃO (ÁREA MÁX MAIOR 5,00 HA)	0	FAZENDA LAGO AZUL E CÓRREGO RICO



# PARECER TÉCNICO

## ÁGUA SUPERFICIAL

4498	2017	OUTORGA RETIFICADA	702412	2019	DIRCEU JÚLIO GATTO E OUTRA	16° 19' 27"	47° 11' 3"	N	CÓRREGO VEADEIRO	BARRAMENTO EM CURSO DE ÁGUA, SEM CAPTAÇÃO	0	FAZENDA BURITI, CANTO, CATINGUEIRO, FORENSE, VARGINHA E ITAPITOCAI
4499	2017	OUTORGA DEFERIDA	702409	2019	DIRCEU JÚLIO GATTO E OUTRA	16° 18' 9"	47° 13' 39"	N	CORREGO TUBI	CAPTAÇÃO EM BARRAMENTO EM CURSO DE ÁGUA, COM REGULARIZAÇÃO O DE VAZÃO (ÁREA MÁX MAIOR 5,00 HA)	0	FAZENDA BURITI, CANTO, CATINGUEIRO, FORENSE, VARGINHA E ITAPITOCAI
5156	2017	OUTORGA DEFERIDA	701505	2020	MARIA GERALDA TEIXEIRA DE ÁVILA E OUTRA	17° 52' 43"	46° 38' 24"	N	CÓRREGO LAGOA TORTA	CAPTAÇÃO EM BARRAMENTO EM CURSO DE ÁGUA, C/ REGULARIZAÇÃO O DE VAZÃO (ÁREA MÁX MENOR OU IGUAL 5,00 HA)	0	FAZENDA MANABUIJU (DENOMINADO PLANALTO DO MANABUIJU)
5272	2017	OUTORGA RETIFICADA	701385	2018	CLAUDIA SELMA BARILLI SANDERS E OUTROS	17° 16' 0"	46° 29' 1"	N	RIO PARACATU	CAPTAÇÃO EM CORPO DE ÁGUA (RIOS, LAGOAS NATURAIS ETC)	0,333	FAZENDA ESTRELA
5273	2017	OUTORGA DEFERIDA	701390	2018	CLAUDIA SELMA BARILLI SANDERS E OUTROS	17° 15' 0"	46° 30' 0"	N	RIBEIRÃO ENGENHO VELHO	CAPTAÇÃO EM BARRAMENTO EM CURSO DE ÁGUA, SEM REGULARIZAÇÃO O DE VAZÃO	0,11619	FAZENDA ESTRELA
5359	2017	OUTORGA DEFERIDA	2108	2018	ANGELO DA VILA	16° 0' 22"	47° 3' 36"	N	CÓRREGO DO CENTRO	CAPTAÇÃO EM BARRAMENTO EM CURSO DE ÁGUA, C/ REGULARIZAÇÃO O DE VAZÃO (ÁREA MÁX MENOR OU IGUAL 5,00 HA)	0,00138	FAZENDA TROMBAS E BOLÍVIA
6154	2017	OUTORGA DEFERIDA	700123	2018	DRAGA RIO PARACATU LTDA EPP	17° 1' 57"	46° 3' 31"	N	RIO PARACATU	DRAGAGEM DE CURSO DE ÁGUA PARA FINS DE EXTRAÇÃO MINERAL	0	DRAGA RIO PARACATU LTDA EPP
6155	2017	OUTORGA DEFERIDA	700120	2018	DRAGA RIO PARACATU LTDA EPP	17° 1' 53"	46° 1' 22"	N	RIO PARACATU	DRAGAGEM DE CURSO DE ÁGUA PARA FINS DE EXTRAÇÃO MINERAL	0	DRAGA RIO PARACATU LTDA EPP
6306	2017	OUTORGA RETIFICADA	452	2018	DÁRIO GRANDO E OUTROS	16° 20' 16"	47° 7' 25"	N	RIO CANAUBAS	CAPTAÇÃO EM BARRAMENTO EM CURSO DE ÁGUA, COM REGULARIZAÇÃO O DE VAZÃO (ÁREA MÁX MAIOR 5,00 HA)	0	FAZENDA CANTO
6488	2017	OUTORGA DEFERIDA	2131	2018	DENISE ALVES DE QUEIROZ MARTINS	17° 44' 40"	46° 37' 29"	N	RIO SANTA CATARINA	CAPTAÇÃO EM CORPO DE ÁGUA (RIOS, LAGOAS NATURAIS ETC)	0,03	FAZENDA PALMEIRAS MAT. 20.741
6808	2017	OUTORGA DEFERIDA	709371	2020	HOMERO CARDOSO MACHADO FILHO	17° 14' 20"	46° 4' 52"	N	AFLUENTE DO CÓRREGO DA BOCAINA	CAPTAÇÃO EM CORPO DE ÁGUA (RIOS, LAGOAS NATURAIS ETC)	0,0018	FAZENDA MARINHEIRO E BOCAINA / FAZENDA MARINHEIRO E CARAÍBAS
6809	2017	OUTORGA DEFERIDA	709370	2020	HOMERO CARDOSO MACHADO FILHO	17° 14' 33"	46° 5' 52"	N	AFLUENTE DO CÓRREGO BOCAINA	BARRAMENTO EM CURSO DE ÁGUA, SEM CAPTAÇÃO	0	FAZENDA MARINHEIRO E BOCAINA / FAZENDA MARINHEIRO E CARAÍBAS



# PARECER TÉCNICO

## ÁGUA SUPERFICIAL

6810	2017	OUTORGA DEFERIDA	709372	2020	HOMERO CARDOSO MACHADO FILHO	17° 14' 20"	46° 6' 21"	N	AFLUENTE DO Córrego BOCAINA	BARRAMENTO EM CURSO DE ÁGUA, SEM CAPTAÇÃO	0	FAZENDA MARINHEIRO E BOCAINA / FAZENDA MARINHEIRO E CARAÍBAS
6811	2017	OUTORGA DEFERIDA	709366	2020	HOMERO CARDOSO MACHADO FILHO	17° 14' 23"	46° 5' 21"	N	AFLUENTE DO Córrego BOCAINA	BARRAMENTO EM CURSO DE ÁGUA, SEM CAPTAÇÃO	0	FAZENDA MARINHEIRO E BOCAINA / FAZENDA MARINHEIRO E CARAÍBAS
7473	2017	OUTORGA DEFERIDA	2371	2018	ELI CORREA DE FREITAS	17° 43' 52"	46° 19' 12"	N	RIO DA PRATA	CAPTAÇÃO EM CORPO DE ÁGUA (RIOS, LAGOAS NATURAIS ETC)	0,0141	NUCLEO COLONIZAÇÃO JOAO PINHEIRO I - LOTE 12 - MAT. 24.698
7672	2017	OUTORGA DEFERIDA	1701993	2019	SANDERS AGRÍCOLA LTDA E AGRISAN AGROPECUÁRIA LTDA - ME	17° 44' 17"	46° 32' 12"	N	RIBEIRÃO SANTA CATARINA	CAPTAÇÃO EM CORPO DE ÁGUA (RIOS, LAGOAS NATURAIS ETC)	0,019	FAZENDA LAGOA GRANDE
7673	2017	OUTORGA RETIFICADA	1700886	2018	SANDERS AGRÍCOLA LTDA E AGRISAN AGROPECUÁRIA LTDA - ME	17° 44' 49"	46° 34' 26"	N	RIO PARACATU	CAPTAÇÃO EM CORPO DE ÁGUA (RIOS, LAGOAS NATURAIS ETC)	0,573	FAZENDA LAGOA GRANDE
8413	2017	OUTORGA DEFERIDA	2133	2018	IRANI RODRIGUES ALVES ARAUJO E OUTROS	16° 15' 24"	46° 56' 50"	N	Córrego CAXINGÓ	CAPTAÇÃO EM CORPO DE ÁGUA (RIOS, LAGOAS NATURAIS ETC)	0,0018	FAZENDA JARDIM
8510	2017	OUTORGA DEFERIDA	700794	2019	CELSO MÂNICA	16° 48' 4"	46° 30' 32"	N	CORREGO SÃO JOÃO	CAPTAÇÃO EM BARRAMENTO EM CURSO DE ÁGUA, COM REGULARIZAÇÃO DE VAZÃO (ÁREA MÁX MAIOR 5,00 HA)	0	FAZENDA SANTO ANTÔNIO - MAT: 36.502
8512	2017	OUTORGA DEFERIDA	700801	2019	CELSO MÂNICA	16° 43' 24"	46° 30' 34"	N	CORREGO CAIÇARA	CAPTAÇÃO EM BARRAMENTO EM CURSO DE ÁGUA, COM REGULARIZAÇÃO DE VAZÃO (ÁREA MÁX MAIOR 5,00 HA)	0,00207	FAZENDA SANTO ANTÔNIO - MAT: 36.502
8513	2017	OUTORGA DEFERIDA	700785	2019	CELSO MÂNICA	16° 47' 47"	46° 29' 52"	N	AFLUENTE Córrego SÃO JOÃO	BARRAMENTO EM CURSO DE ÁGUA, SEM CAPTAÇÃO	0	FAZENDA SANTO ANTÔNIO - MAT: 36.502
8515	2017	OUTORGA RETIFICADA	700805	2019	CELSO MÂNICA	16° 48' 46"	46° 29' 48"	N	CORREGO SÃO JOÃO	CAPTAÇÃO EM BARRAMENTO EM CURSO DE ÁGUA, COM REGULARIZAÇÃO DE VAZÃO (ÁREA MÁX MAIOR 5,00 HA)	0	FAZENDA SANTO ANTÔNIO - MAT: 36.502
8516	2017	OUTORGA DEFERIDA	700787	2019	CELSO MÂNICA	16° 47' 21"	46° 30' 9"	N	AFLUENTE Córrego SÃO JOÃO	BARRAMENTO EM CURSO DE ÁGUA, SEM CAPTAÇÃO	0	FAZENDA SANTO ANTÔNIO - MAT: 36.502
8517	2017	OUTORGA DEFERIDA	701585	2019	CELSO MÂNICA	16° 42' 53"	46° 28' 35"	N	Córrego CAIÇARA	CAPTAÇÃO EM BARRAMENTO EM CURSO DE ÁGUA, COM REGULARIZAÇÃO DE VAZÃO (ÁREA MÁX MAIOR 5,00 HA)	0	FAZENDA SANTO ANTÔNIO - MAT: 36.502



# PARECER TÉCNICO

## ÁGUA SUPERFICIAL

8519	2017	OUTORGA DEFERIDA	700810	2019	CELSO MÂNICA	16° 47' 15"	46° 31' 55"	N	CÓRREGO SÃO JOÃO	CAPTAÇÃO EM BARRAMENTO EM CURSO DE ÁGUA, COM REGULARIZAÇÃO O DE VAZÃO (ÁREA MÁX MAIOR 5,00 HA)	0	FAZENDA SANTO ANTÔNIO - MAT: 36.502
8520	2017	OUTORGA DEFERIDA	700812	2019	CELSO MÂNICA	16° 43' 47"	46° 28' 57"	N	AFLUENTE Córrego Caiçara	BARRAMENTO EM CURSO DE ÁGUA, SEM CAPTAÇÃO	0	FAZENDA SANTO ANTÔNIO - MAT: 36.502
8569	2017	OUTORGA DEFERIDA	701145	2021	RÚBIO FERNAL FERREIRA E SOUZA	15° 57' 22"	47° 4' 6"	N	VEREDA DO SALTO	CAPTAÇÃO EM BARRAMENTO EM CURSO DE ÁGUA, C/ REGULARIZAÇÃO O DE VAZÃO (ÁREA MÁX MENOR OU IGUAL 5,00 HA)	0	FAZENDA BOLÍVIA, LUGAR CENTRO, CONHECIDO COMO FAZENDA DO SALTO
8570	2017	OUTORGA DEFERIDA	701147	2021	RÚBIO FERNAL FERREIRA E SOUZA	15° 57' 14"	47° 4' 12"	N	VEREDA DO SALTO	CAPTAÇÃO EM BARRAMENTO EM CURSO DE ÁGUA, C/ REGULARIZAÇÃO O DE VAZÃO (ÁREA MÁX MENOR OU IGUAL 5,00 HA)	0	FAZENDA BOLÍVIA, LUGAR CENTRO, CONHECIDO COMO FAZENDA DO SALTO
8571	2017	OUTORGA DEFERIDA	701150	2021	RÚBIO FERNAL FERREIRA E SOUZA	15° 57' 20"	47° 2' 5"	N	CÓRREGO SAMAMBAIA	CAPTAÇÃO EM BARRAMENTO EM CURSO DE ÁGUA, C/ REGULARIZAÇÃO O DE VAZÃO (ÁREA MÁX MENOR OU IGUAL 5,00 HA)	0	FAZENDA BOLÍVIA, LUGAR CENTRO, CONHECIDO COMO FAZENDA DO SALTO
8572	2017	OUTORGA DEFERIDA	701151	2021	RÚBIO FERNAL FERREIRA E SOUZA	15° 56' 53"	47° 2' 2"	N	CÓRREGO SAMAMBAIA	CAPTAÇÃO EM BARRAMENTO EM CURSO DE ÁGUA, C/ REGULARIZAÇÃO O DE VAZÃO (ÁREA MÁX MENOR OU IGUAL 5,00 HA)	0	FAZENDA BOLÍVIA, LUGAR CENTRO, CONHECIDO COMO FAZENDA DO SALTO
8573	2017	OUTORGA DEFERIDA	701152	2021	RÚBIO FERNAL FERREIRA E SOUZA	15° 58' 35"	47° 2' 42"	N	VEREDA DO SALTO	CAPTAÇÃO EM BARRAMENTO EM CURSO DE ÁGUA, C/ REGULARIZAÇÃO O DE VAZÃO (ÁREA MÁX MENOR OU IGUAL 5,00 HA)	0,00099	FAZENDA BOLÍVIA, LUGAR CENTRO, CONHECIDO COMO FAZENDA DO SALTO
9354	2017	OUTORGA DEFERIDA	2464	2018	JOSÉ MARIA UCHÔA FIGUEIRO	17° 14' 11"	46° 17' 4"	N	RIBEIRÃO DA MUTUCA	CAPTAÇÃO EM CORPO DE ÁGUA (RIOS, LAGOAS NATURAIS ETC)	0,0023	JOMAFI EMPREENDIMENTOS LTDA - FAZENDA BOQUEIRÃO
9780	2017	OUTORGA DEFERIDA	1700468	2018	MARLENE DELFINA BORGES	17° 46' 19"	46° 39' 35"	N	RIO SANTA CATARINA	CAPTAÇÃO EM CORPO DE ÁGUA (RIOS, LAGOAS NATURAIS ETC)	0,025	FAZENDA LAGES, BREJINHO OU BIBOCA MAT 7106
10899	2017	OUTORGA DEFERIDA	2434	2018	ANTÔNIO VERÍSSIMO DE QUEIROZ	17° 46' 47"	46° 35' 52"	N	RIO PARACATU	CAPTAÇÃO EM CORPO DE ÁGUA (RIOS, LAGOAS NATURAIS ETC)	0,045	FAZENDA PALMEIRAS MAT:10.740
11414	2017	OUTORGA RETIFICADA	1137	2018	MARLON CORREIA DE MELO	17° 52' 11"	46° 39' 50"	N	RIO PARACATU	CAPTAÇÃO EM CORPO DE ÁGUA (RIOS, LAGOAS NATURAIS ETC)	0,0055	FAZENDA PALMEIRAS
12211	2017	OUTORGA DEFERIDA	704108	2020	GALBA VIEIRA CORDEIRO JUNIOR E OUTROS	17° 22' 25"	46° 29' 35"	N	RIO MORTO	CAPTAÇÃO EM CORPO DE ÁGUA (RIOS, LAGOAS NATURAIS ETC)	0,0043	FAZ SANTO AURÉLIO GLEBAS 01.02.03.04.05, 06.07 E 08 E FAZ SANTO AURÉLIO LUGAR VARJÃO E BOA ESPERANÇA





# PARECER TÉCNICO

## ÁGUA SUPERFICIAL

12218	2017	OUTORGA DEFERIDA	704110	2020	GALBA VIEIRA CORDEIRO JUNIOR E OUTROS	17° 23' 59"	46° 32' 31"	N	CÓRREGO RICO	CAPTAÇÃO EM CORPO DE ÁGUA (RIOS, LAGOAS NATURAIS ETC)	0,089	FAZ SANTO AURÉLIO GLEBAS 01.02.03.04.05.06.07 E 08 E FAZ SANTO AURÉLIO LUGAR VARJÃO E BOA ESPERANÇA
12651	2017	OUTORGA DEFERIDA	2370	2018	DELVANO JOSÉ DE CASTRO	18° 2' 29"	46° 40' 4"	N	CÓRREGO DANTAS	CAPTAÇÃO EM CORPO DE ÁGUA (RIOS, LAGOAS NATURAIS ETC)	0,005	FAZENDA SÃO BRAZ, LUGAR VEREDAS
14022	2017	OUTORGA DEFERIDA	2127	2018	ALTINO TEODORO DA COSTA	17° 55' 56"	46° 39' 46"	N	RIO PARACATU	CAPTAÇÃO EM CORPO DE ÁGUA (RIOS, LAGOAS NATURAIS ETC)	0,02	FAZENDA MANABUIÚ, LUGARES CANTINHO E CÓRREGO DOS RODRIGUES MATRICULA 288865
14023	2017	OUTORGA DEFERIDA	2128	2018	ALTINO TEODORO DA COSTA	17° 55' 13"	46° 40' 7"	N	RIO PARACATU	CAPTAÇÃO EM CORPO DE ÁGUA (RIOS, LAGOAS NATURAIS ETC)	0,08	FAZENDA MANABUIÚ, LUGARES CANTINHO E CÓRREGO DOS RODRIGUES MATRICULA 288865
14299	2017	OUTORGA DEFERIDA	1700483	2018	MUCIO FRANÇA - ME	17° 29' 37"	46° 32' 17"	N	RIO DA PRATA	DRAGAGEM DE CURSO DE ÁGUA PARA FINS DE EXTRAÇÃO MINERAL	0	FAZENDA PONTAL
14995	2017	OUTORGA DEFERIDA	1700457	2018	JOSÉ ALENCAR DE MELO	17° 39' 45"	46° 18' 16"	N	CÓRREGO DA EXTREMA	CAPTAÇÃO EM CORPO DE ÁGUA (RIOS, LAGOAS NATURAIS ETC)	0,025	NUCLEO DE COLONIZAÇÃO JOÃO PINHEIRO II MATRICULAS: 40.650 E 24.714
15552	2017	OUTORGA DEFERIDA	1700883	2018	PABLO BENEDITO CAETANO	17° 14' 25"	46° 35' 25"	N	RIBEIRÃO BOA SORTE	CAPTAÇÃO EM CORPO DE ÁGUA (RIOS, LAGOAS NATURAIS ETC)	0,025	FAZENDA SERRA DA LUZIA OU SERRA VELHA
15626	2017	OUTORGA RETIFICADA	1700464	2018	MARIA LUIZ DIAS	17° 48' 9"	46° 27' 38"	N	CÓRREGO BUENOS AIRES	CAPTAÇÃO EM CORPO DE ÁGUA (RIOS, LAGOAS NATURAIS ETC)	0,0139	FAZENDA GAMELEIRA
16312	2017	OUTORGA DEFERIDA	700131	2018	KINROSS BRASIL MINERAÇÃO S/A - KBM	17° 11' 26"	46° 53' 33"	N	CÓRREGO RICO	DESVIO PARCIAL OU TOTAL DE CURSO DE ÁGUA	0	KINROSS BRASIL MINERAÇÃO S/A - KBM
16995	2017	OUTORGA DEFERIDA	3645	2018	BAÚ CONSTRUTOR A E MINERAÇÃO LTDA - ME	18° 21' 14"	46° 4' 36"	N	RIBEIRÃO DO CRICÓ	DRAGAGEM DE CURSO DE ÁGUA PARA FINS DE EXTRAÇÃO MINERAL	0	BAU CONSTRUTOR A E MINERAÇÃO LTDA ME - DNPM 832.487/2016
17705	2017	OUTORGA DEFERIDA	1701190	2018	ORISMAR MOREIRA LEO E OUTRO	17° 41' 13"	46° 13' 55"	N	CÓRREGO DA EXTREMA	CAPTAÇÃO EM CORPO DE ÁGUA (RIOS, LAGOAS NATURAIS ETC)	0,014	FAZENDA ESPORA DE PRATA MATRICULA :37.790
18231	2017	OUTORGA DEFERIDA	702007	2020	ELIAS FERREIRA CAIXETA E OUTRA	17° 24' 22"	46° 27' 13"	N	AFLUENTE DO RIO PARACATU	CAPTAÇÃO EM BARRAMENTO EM CURSO DE ÁGUA, SEM REGULARIZAÇÃO DE VAZÃO	0	FAZENDA SEGREDO, BARRA E MANGA



# PARECER TÉCNICO

## ÁGUA SUPERFICIAL

18232	2017	OUTORGA DEFERIDA	702010	2020	ELIAS FERREIRA CAIXETA E OUTRA	17° 25' 26"	46° 27' 56"	N	CÓRREGO DA PONTE	CAPTAÇÃO EM BARRAMENTO EM CURSO DE ÁGUA, SEM REGULARIZAÇÃO DE VAZÃO	0,00527	FAZENDA SEGREDO, BARRA E MANGA
18281	2017	OUTORGA DEFERIDA	1147	2018	ARONA ADMINISTRAÇÃO DE BENS LTDA	17° 7' 41"	46° 31' 26"	N	AFLUENTE DO RIBEIRÃO BEZERRA	BARRAMENTO EM CURSO DE ÁGUA, SEM CAPTAÇÃO	0	FAZENDA PASSARELLI
18282	2017	OUTORGA DEFERIDA	1148	2018	ARONA ADMINISTRAÇÃO DE BENS LTDA	17° 7' 54"	46° 30' 51"	N	AFLUENTE DO RIBEIRÃO BEZERRA	BARRAMENTO EM CURSO DE ÁGUA, SEM CAPTAÇÃO	0	FAZENDA PASSARELLI
18283	2017	OUTORGA DEFERIDA	1149	2018	ARONA ADMINISTRAÇÃO DE BENS LTDA	17° 6' 56"	46° 30' 24"	N	AFLUENTE DO RIBEIRÃO BEZERRA	BARRAMENTO EM CURSO DE ÁGUA, SEM CAPTAÇÃO	0	FAZENDA PASSARELLI
18570	2017	OUTORGA DEFERIDA	1700463	2018	LAURO TEIXEIRA DE NORONHA	17° 52' 28"	46° 37' 28"	N	CÓRREGO DO FRIO	CAPTAÇÃO EM CORPO DE ÁGUA (RIOS, LAGOAS NATURAIS ETC)	0,0017	FAZENDA MANABUIJU LUGAR FRIO MAT:21.808
18583	2017	OUTORGA DEFERIDA	1700482	2018	ALESSANDRA FERNANDES RODRIGUES	16° 53' 15"	46° 10' 44"	N	CÓRREGO RIACHINHO	CAPTAÇÃO EM BARRAMENTO EM CURSO DE ÁGUA, C/ REGULARIZAÇÃO DE VAZÃO (ÁREA MÁX MENOR OU IGUAL 5,00 HA)	0	PARCELA RURAL Nº 380, PARCELA RURAL Nº 381 E PARCELA RURAL Nº 291 - LOCALIZADA NA GLEBA DA BARRA
18770	2017	OUTORGA DEFERIDA	1701188	2018	VICENTE ANTÔNIO DE ARAÚJO	17° 43' 44"	46° 19' 57"	N	RIO DA PRATA	CAPTAÇÃO EM CORPO DE ÁGUA (RIOS, LAGOAS NATURAIS ETC)	0,56	FAZENDA CHAMEL
19228	2017	OUTORGA RETIFICADA	1700836	2018	LUIZ FERNANDO GONÇALVES DOS SANTOS	17° 28' 37"	46° 14' 0"	N	RIBEIRÃO DO FEIO	CAPTAÇÃO EM CORPO DE ÁGUA (RIOS, LAGOAS NATURAIS ETC)	0,05	FAZENDA SÃO JERÔNIMO, LUGAR DENOMINADO LAGOA DOS PATOS
20435	2017	OUTORGA DEFERIDA	1701752	2018	DIVINO ALVES DOS SANTOS	16° 38' 51"	46° 27' 52"	N	CÓRREGO DA PONTE	BARRAMENTO EM CURSO DE ÁGUA, SEM CAPTAÇÃO	0	FAZENDAS PARAISO, OURO PRETO, SANTA RITA, YUMAS, SANTA LUZIA
21013	2017	OUTORGA DEFERIDA	1700473	2018	SILÉSIO PERES DA SILVA	17° 39' 22"	46° 32' 33"	N	VEREDA DO TAMANDUÁ	CAPTAÇÃO EM CORPO DE ÁGUA (RIOS, LAGOAS NATURAIS ETC)	0,0031	PROJETO DE ASSENTAMENTO ALIANÇA E PROGRESSO - LOTE 04
21311	2017	OUTORGA DEFERIDA	624	2018	JOÃO BATISTA DO COUTO	17° 33' 59"	46° 15' 49"	N	RIBEIRÃO DO FEIO	CAPTAÇÃO EM BARRAMENTO EM CURSO DE ÁGUA, COM REGULARIZAÇÃO DE VAZÃO (ÁREA MÁX MAIOR 5,00 HA)	0	FAZENDA SÃO JERÔNIMO E FAZENDA SANTA HELENA
21776	2017	OUTORGA DEFERIDA	1900067	2020	CELSO JOSÉ DE MELO	17° 58' 52"	46° 21' 21"	N	RIBEIRÃO RIACHÃO	CAPTAÇÃO EM CORPO DE ÁGUA (RIOS, LAGOAS NATURAIS ETC)	0,063	FAZENDA BICHÔ E SÃO LOURENÇO CACHOEIRA - MAT- 27160



# PARECER TÉCNICO

## ÁGUA SUPERFICIAL

21908	2017	OUTORGA DEFERIDA	1702403	2019	EDIWALDI RODRIGUES DE SOUZA	17° 21' 31"	46° 37' 28"	N	CÓRREGO TOMBADOR	CAPTAÇÃO EM BARRAMENTO EM CURSO DE ÁGUA, COM REGULARIZAÇÃO DE VAZÃO (ÁREA MÁX MAIOR 5,00 HA)	0	FAZENDA SANTO AURÉLIO
22073	2017	OUTORGA DEFERIDA	1701716	2018	MARCIO AREDA VASCONCELOS	17° 17' 11"	46° 53' 57"	N	AFLUENTE DO CÓRREGO FUNDO	CAPTAÇÃO EM BARRAMENTO EM CURSO DE ÁGUA, C/ REGULARIZAÇÃO DE VAZÃO (ÁREA MÁX MENOR OU IGUAL 5,00 HA)	0	FAZENDA SANTA LUCIA
22128	2017	OUTORGA DEFERIDA	3428	2018	MARIE NAKAO SASAKI	18° 32' 55"	46° 15' 2"	N	AFLUENTE DO RIO DA PRATA	CAPTAÇÃO EM BARRAMENTO EM CURSO DE ÁGUA, COM REGULARIZAÇÃO DE VAZÃO (ÁREA MÁX MAIOR 5,00 HA)	0,0329	FAZENDA CATANDUVA II E MACACOS - MATRÍCULAS: 9.404,10.518 E 12.675
22288	2017	OUTORGA DEFERIDA	1703033	2019	ALEXANDRE ARAUJO DE RESENDE	17° 27' 38"	46° 37' 36"	N	CÓRREGO CONCEIÇÃO, AFLUENTE DA MARGEM ESQUERDA DO RIO PARACATU	CAPTAÇÃO EM BARRAMENTO EM CURSO DE ÁGUA, C/ REGULARIZAÇÃO DE VAZÃO (ÁREA MÁX MENOR OU IGUAL 5,00 HA)	0,00558	FAZENDA VÁRZEA BONITA E SÃO MIGUEL
22507	2017	OUTORGA RETIFICADA	1707457	2019	SARI ANNE JACOBA VAN DEN HOEK VAN HOEVE	17° 9' 12"	46° 16' 43"	N	RIO PARACATU	CAPTAÇÃO EM CORPO DE ÁGUA (RIOS, LAGOAS NATURAIS ETC)	0,162	FAZENDA SERIEMA / SANTA ROSA
24086	2017	OUTORGA DEFERIDA	1700848	2018	F & G EXTRAÇÃO E COMERCIO DE AREIA LTDA-ME	17° 29' 23"	46° 33' 14"	N	RIO PARACATU	DRAGAGEM DE CURSO DE ÁGUA PARA FINS DE EXTRAÇÃO MINERAL	0	F & G EXTRAÇÃO E COMERCIO DE AREIA LTDA-ME
24246	2017	OUTORGA DEFERIDA	1700843	2018	MOISÉS FRANCISCO MENDES	17° 13' 33"	46° 23' 18"	N	RIO PARACATU	CAPTAÇÃO EM CORPO DE ÁGUA (RIOS, LAGOAS NATURAIS ETC)	0,15	FAZENDA BURITI ALTO - LOTE 04
24268	2017	OUTORGA DEFERIDA	1702820	2019	DILSON BARBOSA DE BRITO	16° 30' 47"	46° 46' 12"	N	RIBEIRÃO DO BREJO	CAPTAÇÃO EM CORPO DE ÁGUA (RIOS, LAGOAS NATURAIS ETC)	0,025	FAZENDA CAMPINAS
25117	2017	OUTORGA DEFERIDA	1702237	2019	ELAINE GASPARE DE OLIVEIRA	17° 58' 6"	46° 11' 56"	N	CÓRREGO TAUÁ	CAPTAÇÃO EM CORPO DE ÁGUA (RIOS, LAGOAS NATURAIS ETC)	0,00625	FAZENDA TAUÁ
25391	2017	OUTORGA DEFERIDA	1700529	2018	JOSÉ CARLOS FERRIGOLO E OUTROS	16° 1' 11"	47° 5' 53"	N	CÓRREGO CABECEIRA GRANDE	CAPTAÇÃO EM BARRAMENTO EM CURSO DE ÁGUA, C/ REGULARIZAÇÃO DE VAZÃO (ÁREA MÁX MENOR OU IGUAL 5,00 HA)	0	FAZENDA TROMBAS
25432	2017	OUTORGA RENOVADA	2129	2018	PALESTINA AGRONEGOCIOS LTDA E OUTRO	17° 22' 8"	46° 35' 39"	N	CÓRREGO RICO	CAPTAÇÃO EM CORPO DE ÁGUA (RIOS, LAGOAS NATURAIS ETC)	0,08	FAZENDA SANTO AURÉLIO
25433	2017	OUTORGA RENOVADA	2109	2018	PALESTINA AGRONEGOCIOS LTDA E OUTRO	17° 22' 10"	46° 35' 27"	N	CÓRREGO RICO	CAPTAÇÃO EM BARRAMENTO EM CURSO DE ÁGUA, SEM REGULARIZAÇÃO DE VAZÃO	0,2941	FAZENDA SANTO AURÉLIO



# PARECER TÉCNICO

## ÁGUA SUPERFICIAL

25850	2017	OUTORGA DEFERIDA	1702400	2019	DIVINO ALVES DOS SANTOS	16° 37' 52"	46° 28' 41"	N	CÓRREGO DO GARAPA	CAPTAÇÃO EM BARRAMENTO EM CURSO DE ÁGUA, COM REGULARIZAÇÃO DE VAZÃO (ÁREA MÁX MAIOR 5,00 HA)	0,0063	FAZENDAS PARAISO, OURO PRETO, SANTA RITA, YUMAS, SANTA LUZIA
25870	2017	OUTORGA DEFERIDA	1708932	2019	MARCOS PEREIRA CAMARGOS	17° 16' 45"	46° 53' 38"	N	CÓRREGO FUNDO	CAPTAÇÃO EM BARRAMENTO EM CURSO DE ÁGUA, SEM REGULARIZAÇÃO DE VAZÃO	0	FAZENDA SÃO JOSÉ
26426	2017	OUTORGA DEFERIDA	1703244	2019	RAQUEL CRISTINA DE FREITAS COUTO	17° 37' 37"	46° 22' 16"	N	RIO DA PRATA	CAPTAÇÃO EM CORPO DE ÁGUA (RIOS, LAGOAS NATURAIS ETC)	0,0735	NÚCLEO DE COLONIZAÇÃO JOÃO PINHEIRO II - LOTES, 06, 07, 50 E GLEBA II
26697	2017	OUTORGA DEFERIDA	1909325	2020	RODRIGO CÉZAR RIBEIRO DE CASTRO E OUTROS	18° 33' 33"	46° 18' 39"	N	CÓRREGO GIGANTE	CAPTAÇÃO EM BARRAMENTO EM CURSO DE ÁGUA, C/ REGULARIZAÇÃO DE VAZÃO (ÁREA MÁX MENOR OU IGUAL 5,00 HA)	0	FAZENDA GIGANTE MAT 24.745, 24.746, 24.747
26754	2017	OUTORGA DEFERIDA	1700449	2018	AGROPECUÁRIA ÂNGELUS LTDA ME	17° 18' 16"	46° 46' 5"	N	CÓRREGO RICO	CAPTAÇÃO EM CORPO DE ÁGUA (RIOS, LAGOAS NATURAIS ETC)	0,03	FAZENDA CÓRREGO RICO E ÁGUA LIMPA
26755	2017	OUTORGA DEFERIDA	1700451	2018	AGROPECUÁRIA ÂNGELUS LTDA ME	17° 18' 5"	46° 46' 2"	N	CÓRREGO ANGICAL	CAPTAÇÃO EM CORPO DE ÁGUA (RIOS, LAGOAS NATURAIS ETC)	0,01	FAZENDA CÓRREGO RICO E ÁGUA LIMPA
26855	2017	OUTORGA DEFERIDA	1700527	2018	ANTONIO DOS REIS GONÇALVES CRUZEIRO	17° 49' 48"	46° 37' 36"	N	RIO PARACATU	CAPTAÇÃO EM CORPO DE ÁGUA (RIOS, LAGOAS NATURAIS ETC)	0,0167	FAZENDA MANABUIU LUGAR MULETA E FRIJO
26862	2017	OUTORGA RETIFICADA	1702391	2019	ELIÉSIO CARLOS RODRIGUES	17° 37' 8"	46° 23' 57"	N	RIO DA PRATA	CAPTAÇÃO EM CORPO DE ÁGUA (RIOS, LAGOAS NATURAIS ETC)	0,212	FAZENDA GAMELEIRA
27116	2017	OUTORGA DEFERIDA	1906702	2019	ANTONIO LOURENÇO BRAGA	18° 19' 55"	46° 28' 41"	N	AFLUENTE DO CÓRREGO CAPÃO GRANDE	CAPTAÇÃO EM CORPO DE ÁGUA (RIOS, LAGOAS NATURAIS ETC)	0,009	FAZ AREIAS E ARARAS-MAT-16.237
27380	2017	OUTORGA DEFERIDA	1707852	2019	CLAUDIA SELMA BARILLI SANDERS E OUTROS	17° 15' 26"	46° 30' 13"	N	AFLUENTE MD CÓRREGO ENGENHO VELHO	CAPTAÇÃO EM BARRAMENTO EM CURSO DE ÁGUA, C/ REGULARIZAÇÃO DE VAZÃO (ÁREA MÁX MENOR OU IGUAL 5,00 HA)	0,00846	FAZENDA ESTRELA
27383	2017	OUTORGA DEFERIDA	1909808	2019	CAMILA PIVA RIBEIRO E OUTRO	18° 7' 21"	46° 32' 27"	N	RIBEIRÃO MANABUIU	CAPTAÇÃO EM CORPO DE ÁGUA (RIOS, LAGOAS NATURAIS ETC)	0,05	FAZENDA OURO VERDE - MAT. 1592 / 5595 / 12376 / 13148 / 13508
27654	2017	OUTORGA DEFERIDA	1901070	2020	ELMIRO ALVES DO NASCIMENTO	18° 31' 41"	46° 18' 20"	N	CÓRREGO SANTIAGO	CAPTAÇÃO EM CORPO DE ÁGUA (RIOS, LAGOAS NATURAIS ETC)	0,005	FAZENDA SANTIAGO



# PARECER TÉCNICO

## ÁGUA SUPERFICIAL

28065	2017	OUTORGA DEFERIDA	1909643	2019	HEITOR DE OLIVEIRA	18° 31' 2"	46° 19' 41"	N	---	CAPTAÇÃO EM CORPO DE ÁGUA (RIOS, LAGOAS NATURAIS ETC)	0,02	FAZENDA SÃO JOÃO OU SÃO JOÃOZINHO - MATRICULAS 2.089
28172	2017	OUTORGA RETIFICADA	1707452	2019	FERNANDO MOREIRA COELHO PRATA BORGES E OUTRA	17° 35' 45"	46° 24' 14"	N	RIO DA PRATA	CAPTAÇÃO EM CORPO DE ÁGUA (RIOS, LAGOAS NATURAIS ETC)	0,145	FAZENDA BURITIS DO PRATA - Matrículas: 29.022 - 29.023 e 14.136.
39	2018	OUTORGA DEFERIDA	1902848	2020	JOAO RITA FERNANDES	18° 31' 35"	46° 18' 18"	N	CÓRREGO SANTIAGO	CAPTAÇÃO EM CORPO DE ÁGUA (RIOS, LAGOAS NATURAIS ETC)	0,0035	FAZENDA SÃO TIAGO MATRICULA 2.108
86	2018	OUTORGA DEFERIDA	1902913	2021	ALISSON RODRIGO RIBEIRO SILLETE DE MELO E OUTRO	18° 12' 22"	46° 25' 10"	N	AFLUENTE DO RIO PEIXE	CAPTAÇÃO EM CORPO DE ÁGUA (RIOS, LAGOAS NATURAIS ETC)	0,0039	FAZENDA VISTA ALEGRE, LUGAR CAPÃO DA DIVISA - MAT. 23.146
87	2018	OUTORGA DEFERIDA	1903057	2021	ALISSON RODRIGO RIBEIRO SILLETE DE MELO E OUTRO	18° 12' 53"	46° 23' 21"	N	AFLUENTE DO RIO DO PEIXE	CAPTAÇÃO EM CORPO DE ÁGUA (RIOS, LAGOAS NATURAIS ETC)	0,02236	FAZENDA VISTA ALEGRE, LUGAR CAPÃO DA DIVISA - MAT. 23.146
256	2018	OUTORGA RETIFICADA	1702432	2019	MARCO ANTÔNIO SENJU E MARCELO SENJU	17° 17' 56"	46° 51' 17"	N	AFLUENTE MD DO CÔRREGO RICO	CAPTAÇÃO EM BARRAMENTO EM CURSO DE ÁGUA, COM REGULARIZAÇÃO DE VAZÃO (ÁREA MÁX MAIOR 5,00 HA)	0	FAZENDA CATARINA - LUGAR SOBRADO
805	2018	OUTORGA DEFERIDA	1902452	2019	AGOSTINHO MANSANO PERES E OUTRA	18° 9' 55"	46° 25' 59"	N	AFLUENTE DO CÔRREGO DO RONCADOR	CAPTAÇÃO EM BARRAMENTO EM CURSO DE ÁGUA, C/ REGULARIZAÇÃO DE VAZÃO (ÁREA MÁX MENOR OU IGUAL 5,00 HA)	0	F. BOA ESPERANÇA, F. STO AGOSTINHO 12 570, 12572, 1104 2.026, 13159, 18 897, 24866, 1315 8, 12568, 12571, 12573, 13157
1063	2018	OUTORGA DEFERIDA	1707390	2019	ESFERA BORGES PARTICIPAÇÕES LTDA	17° 39' 19"	46° 26' 47"	N	CÓRREGO VEREDA DOS POÇÕES	CAPTAÇÃO EM BARRAMENTO EM CURSO DE ÁGUA, C/ REGULARIZAÇÃO DE VAZÃO (ÁREA MÁX MENOR OU IGUAL 5,00 HA)	0	FAZENDA IPUÁ - MATRICULA: 14.371
1120	2018	OUTORGA RETIFICADA	1706829	2019	SAULO ADJUTO LEPEQUEUR	17° 14' 57"	46° 25' 8"	N	RIO PARACATU	CAPTAÇÃO EM CORPO DE ÁGUA (RIOS, LAGOAS NATURAIS ETC)	0,32	FAZENDA BURITY
1193	2018	OUTORGA DEFERIDA	1709327	2020	AGROPECUÁRIA ÂNGELUS LTDA ME	17° 18' 18"	46° 46' 6"	N	CÓRREGO RICO	CAPTAÇÃO EM BARRAMENTO EM CURSO DE ÁGUA, C/ REGULARIZAÇÃO DE VAZÃO (ÁREA MÁX MENOR OU IGUAL 5,00 HA)	0	FAZENDA CÔRREGO RICO E ÁGUA LIMPA
1327	2018	OUTORGA DEFERIDA	1701766	2018	SALVIO SERGIO JORDÃO	17° 16' 23"	46° 47' 31"	N	CÓRREGO ÁGUA LIMPA	CAPTAÇÃO EM CORPO DE ÁGUA (RIOS, LAGOAS NATURAIS ETC)	0,0019	FAZENDA CACHOEIRA DO INDAÍÁ
1599	2018	OUTORGA DEFERIDA	700090	2018	ALEXANDRE ARAUJO DE RESENDE	17° 23' 22"	46° 38' 28"	N	CÓRREGO RICO	CAPTAÇÃO EM CORPO DE ÁGUA (RIOS, LAGOAS NATURAIS ETC)	0,066	FAZENDA VÁRZEA BONITA E SÃO MIGUEL



# PARECER TÉCNICO

## ÁGUA SUPERFICIAL

1601	2018	OUTORGA DEFERIDA	1702793	2019	PRISCILA MARTINS DE QUEIROZ DOS ANJOS	17° 44' 41"	46° 37' 34"	N	RIO SANTA CATARINA	CAPTAÇÃO EM CORPO DE ÁGUA (RIOS, LAGOAS NATURAIS ETC)	0,05	FAZENDA PALMEIRAS
1687	2018	OUTORGA DEFERIDA	1704583	2019	DELVO CÂNDIDO ALVES E JEFERSON RICARDO APPELT	17° 19' 4"	46° 36' 15"	N	CÓRREGO PONTE QUEIMADA	CAPTAÇÃO EM BARRAMENTO EM CURSO DE ÁGUA, COM REGULARIZAÇÃO DE VAZÃO (ÁREA MÁX MAIOR 5,00 HA)	0	FAZENDA SANTO AURELIO
1700	2018	OUTORGA DEFERIDA	1905131	2019	ANTÔNIO IONE TEIXEIRA DE JESUS	17° 50' 8"	46° 17' 42"	N	RIO DA PRATA	DRAGAGEM DE CURSO DE ÁGUA PARA FINS DE EXTRAÇÃO MINERAL	0	ANTONIO IONE TEIXEIRA DE JESUS
1797	2018	OUTORGA DEFERIDA	1907020	2020	INÁCIO CARLOS URBAN	18° 5' 19"	46° 30' 28"	N	AFLUENTE MD DO RIBEIRÃO MANABUIU	CAPTAÇÃO EM BARRAMENTO EM CURSO DE ÁGUA, C/ REGULARIZAÇÃO O DE VAZÃO (ÁREA MÁX MENOR OU IGUAL 5,00 HA)	0,0076	FAZ. FARROUPILHA, FAR II, ÁGU...MATS 15185, 5152, 1476, 8932, 6785, 10856, 12558, 16820, 2953, 11706
1821	2018	OUTORGA DEFERIDA	1905746	2019	FRANCISCO PINHEIRO DE CAMPOS	18° 32' 38"	46° 15' 16"	N	RIO DA PRATA	CAPTAÇÃO EM CORPO DE ÁGUA (RIOS, LAGOAS NATURAIS ETC)	0,04	FAZENDA LAGINHA, MAT.25.124.25. 171,25.169
1891	2018	OUTORGA RETIFICADA	1700876	2018	RENE ADJUTO LEPEQUEUR	17° 17' 1"	46° 47' 8"	N	CÓRREGO ÁGUA LIMPA	CAPTAÇÃO EM CORPO DE ÁGUA (RIOS, LAGOAS NATURAIS ETC)	0,017	FAZENDA CÔRREGO RICO
2073	2018	OUTORGA DEFERIDA	2110	2018	CAMBIUM BRAZIL MG INVESTIMENT OS FLORESTAIS LTDA	17° 52' 39"	46° 8' 49"	N	RIBEIRÃO FORMIGA	CAPTAÇÃO EM BARRAMENTO EM CURSO DE ÁGUA, C/ REGULARIZAÇÃO O DE VAZÃO (ÁREA MÁX MENOR OU IGUAL 5.00 HA)	0	FAZENDA ÁGUA SANTA, SANTA VISÃO, CAMPO ALEGRE E CHAMPRAO / CAMPO ALEGRE (MATRICULA 27.558 E 28.715)
2461	2018	OUTORGA DEFERIDA	3649	2018	MINERADORA E EXPORTADOR A SANTA INES LTDA ME	17° 1' 48"	46° 3' 51"	N	RIO PARACATU	DRAGAGEM DE CURSO DE ÁGUA PARA FINS DE EXTRAÇÃO MINERAL	0	MINERADORA E EXPORTADOR A SANTA INES LTDA ME - FAZENDA SANTA CRUZ
2465	2018	OUTORGA DEFERIDA	3650	2018	MINERADORA E EXPORTADOR A SANTA INES LTDA ME	17° 1' 59"	46° 0' 37"	N	RIO PARACATU	DRAGAGEM DE CURSO DE ÁGUA PARA FINS DE EXTRAÇÃO MINERAL	0	MINERADORA E EXPORTADOR A SANTA INES LTDA ME - FAZENDA SANTA CRUZ
2467	2018	OUTORGA DEFERIDA	3651	2018	MINERADORA E EXPORTADOR A SANTA INES LTDA ME	17° 2' 44"	46° 0' 41"	N	RIO PARACATU	DRAGAGEM DE CURSO DE ÁGUA PARA FINS DE EXTRAÇÃO MINERAL	0	MINERADORA E EXPORTADOR A SANTA INES LTDA ME - FAZENDA SANTA CRUZ
2795	2018	OUTORGA DEFERIDA	1904992	2019	MARCELO PEREIRA LIMA VERDE E OUTRA	18° 36' 34"	46° 18' 3"	N	AFLUENTE DO RIO DA PRATA	CAPTAÇÃO EM CORPO DE ÁGUA (RIOS, LAGOAS NATURAIS ETC)	0,002	FAZENDA KAIZEN, LUGAR COLÔNIA AGRÍCOLA - MAT. 61.187
2798	2018	OUTORGA DEFERIDA	1902021	2020	RICARDO PERES TEIXEIRA	18° 22' 6"	46° 23' 4"	N	CÓRREGO DO ARRAIAL	CAPTAÇÃO EM CORPO DE ÁGUA (RIOS, LAGOAS NATURAIS ETC)	0,0139	FAZENDA MARINGÁ, MAT: 3.676



# PARECER TÉCNICO

## ÁGUA SUPERFICIAL

2805	2018	OUTORGA DEFERIDA	1707392	2019	EZIMAR BONTEMPO MACEDO	17° 13' 46"	46° 31' 42"	N	CÓRREGO BOA SORTE	CAPTAÇÃO EM BARRAMENTO EM CURSO DE ÁGUA, C/ REGULARIZAÇÃO DE VAZÃO (ÁREA MÁX MENOR OU IGUAL 5,00 HA)	0	FAZENDA BOA SORTE
3060	2018	OUTORGA DEFERIDA	704611	2020	CARLOS OBERTO CORREA DA COSTA E OUTRA	15° 59' 17"	47° 11' 3"	N	CÓRREGO ESTIVA	CAPTAÇÃO EM BARRAMENTO EM CURSO DE ÁGUA, C/ REGULARIZAÇÃO DE VAZÃO (ÁREA MÁX MENOR OU IGUAL 5,00 HA)	0	FAZENDA TROMBAS E MOREIRA
3061	2018	OUTORGA DEFERIDA	704614	2020	CARLOS OBERTO CORREA DA COSTA E OUTRA	16° 1' 13"	47° 8' 32"	N	CÓRREGO ESTIVA	CAPTAÇÃO EM BARRAMENTO EM CURSO DE ÁGUA, C/ REGULARIZAÇÃO DE VAZÃO (ÁREA MÁX MENOR OU IGUAL 5,00 HA)	0,00805	FAZENDA TROMBAS E MOREIRA
3062	2018	OUTORGA RETIFICADA	704615	2020	CARLOS OBERTO CORREA DA COSTA E OUTRA	16° 0' 57"	47° 10' 10"	N	CÓRREGO ESTIVA	CAPTAÇÃO EM BARRAMENTO EM CURSO DE ÁGUA, C/ REGULARIZAÇÃO DE VAZÃO (ÁREA MÁX MENOR OU IGUAL 5,00 HA)	0,01	FAZENDA TROMBAS E MOREIRA
3063	2018	OUTORGA RETIFICADA	704616	2020	CARLOS OBERTO CORREA DA COSTA E OUTRA	15° 58' 43"	47° 9' 10"	N	CÓRREGO ESTIVA	CAPTAÇÃO EM BARRAMENTO EM CURSO DE ÁGUA, COM REGULARIZAÇÃO DE VAZÃO (ÁREA MÁX MAIOR 5,00 HA)	0	FAZENDA TROMBAS E MOREIRA
3592	2018	OUTORGA RETIFICADA	1702795	2019	DOMINGOS DE LÉLIS FILHO E OUTROS	17° 12' 52"	46° 22' 7"	N	RIO PARACATU	CAPTAÇÃO EM CORPO DE ÁGUA (RIOS, LAGOAS NATURAIS ETC)	0,315	FAZENDA BURITI - LOTES 06 E 07
3640	2018	OUTORGA DEFERIDA	1700829	2018	CELSO GUIMARÃES	17° 39' 18"	46° 36' 23"	N	RIO PARACATU	CAPTAÇÃO EM CORPO DE ÁGUA (RIOS, LAGOAS NATURAIS ETC)	0,045	FAZENDA SANTA CATARINA
3835	2018	OUTORGA DEFERIDA	1702807	2019	CLAUDSON BRAGA	18° 5' 1"	46° 38' 3"	N	CÓRREGO GAMELEIRA	CAPTAÇÃO EM CORPO DE ÁGUA (RIOS, LAGOAS NATURAIS ETC)	0,0033	FAZENDA SÃO BRAZ MAT 14.859
4028	2018	OUTORGA DEFERIDA	1705800	2019	EDIMIZIO PEREIRA DE SOUZA	17° 46' 38"	46° 10' 43"	N	RIBEIRÃO DOS ÓRFÃOS	CAPTAÇÃO EM BARRAMENTO EM CURSO DE ÁGUA, SEM REGULARIZAÇÃO DE VAZÃO	0,01405	FAZENDA ALEGRE
4056	2018	OUTORGA DEFERIDA	1701275	2018	ANTONIO CARLOS MARIANO DE ALMEIDA	17° 8' 38"	46° 30' 12"	N	VEREDA DO GALHO	CAPTAÇÃO EM BARRAMENTO EM CURSO DE ÁGUA, COM REGULARIZAÇÃO DE VAZÃO (ÁREA MÁX MAIOR 5,00 HA)	0	FAZENDA VEREDA DO GALO
4146	2018	OUTORGA DEFERIDA	1703251	2019	RONEIDA APARECIDA FRANCO	17° 36' 17"	46° 24' 28"	N	RIO DA PRATA	CAPTAÇÃO EM CORPO DE ÁGUA (RIOS, LAGOAS NATURAIS ETC)	0,1	FAZENDA GAMELEIRA, LUGAR DOMINADO CAGADO E EXTREMINHA
4147	2018	OUTORGA RETIFICADA	1703247	2019	ALEXANDRE JOSE VAZ	17° 35' 42"	46° 25' 30"	N	RIO DA PRATA	CAPTAÇÃO EM CORPO DE ÁGUA (RIOS, LAGOAS NATURAIS ETC)	0,1	FAZENDA GAMELEIRA, LUGAR DOMINADO CAGADO E EXTREMINHA



# PARECER TÉCNICO

## ÁGUA SUPERFICIAL

4256	2018	OUTORGA RETIFICADA	709434	2019	SANTA ROSA AGRICULTURA E PECUÁRIA LTDA	17° 8' 13"	46° 20' 4"	N	CÓRREGO SANTA ROSA	CAPTAÇÃO EM BARRAMENTO EM CURSO DE ÁGUA, COM REGULARIZAÇÃO DE VAZÃO (ÁREA MÁX MAIOR 5,00 HA)	0	FAZENDA SANTA ROSA E CANA BRAVA
4567	2018	OUTORGA DEFERIDA	1908880	2019	LUIS FERNANDO FARIA E OUTROS	18° 19' 55"	46° 17' 36"	N	CÓRREGO SALITRE	CAPTAÇÃO EM CORPO DE ÁGUA (RIOS, LAGOAS NATURAIS ETC)	0,0175	FAZENDA PRATA DOS NETOS MATRICULA 21.960
5016	2018	OUTORGA DEFERIDA	1701274	2018	MINERAÇÃO S. REZENDE LTDA - ME	17° 39' 53"	46° 21' 12"	N	RIO DA PRATA	DRAGAGEM DE CURSO DE ÁGUA PARA FINS DE EXTRAÇÃO MINERAL	0	MINERAÇÃO S. REZENDE LTDA - ME / FAZENDA GAMELEIRA MAT. 1084 / SÍTIO IRMÃOS REZENDE MAT. 33561
5218	2018	OUTORGA DEFERIDA	1703248	2019	JOSE ALDO FERREIRA RAMOS E OUTRO	17° 10' 37"	46° 10' 58"	N	RIO VERDE	CAPTAÇÃO EM CORPO DE ÁGUA (RIOS, LAGOAS NATURAIS ETC)	0,0344	FAZENDA MARINHEIRO
5306	2018	OUTORGA DEFERIDA	3648	2018	MINERADORA E EXPORTADOR A SANTA INES LTDA ME	17° 1' 7"	46° 2' 15"	N	RIO PARACATU	DRAGAGEM DE CURSO DE ÁGUA PARA FINS DE EXTRAÇÃO MINERAL	0	MINERADORA E EXPORTADOR A SANTA INES LTDA ME - FAZENDA SANTA CRUZ
5510	2018	OUTORGA DEFERIDA	1703240	2019	MINERAÇÃO BELA VISTA ME	17° 41' 44"	46° 21' 43"	N	RIO DA PRATA	DRAGAGEM DE CURSO DE ÁGUA PARA FINS DE EXTRAÇÃO MINERAL	0	MINERAÇÃO BELA VISTA LTDA - ME
5855	2018	OUTORGA DEFERIDA	1701332	2018	ANA PAULA BOBERG BARONGENO FEDERIGHI E OUTROS	17° 22' 42"	46° 36' 53"	N	CÓRREGO RICO	CAPTAÇÃO EM CORPO DE ÁGUA (RIOS, LAGOAS NATURAIS ETC)	0,04	FAZENDA SANTO AURELIO, GOUVEIA, IARA I, II E III
5856	2018	OUTORGA DEFERIDA	1701333	2018	ANA PAULA BOBERG BARONGENO FEDERIGHI E OUTROS	17° 21' 32"	46° 37' 28"	N	CÓRREGO DO TOMBADOR	CAPTAÇÃO EM BARRAMENTO EM CURSO DE ÁGUA, C/ REGULARIZAÇÃO DE VAZÃO (ÁREA MÁX MENOR OU IGUAL 5,00 HA)	0,03836	FAZENDA SANTO AURELIO, GOUVEIA, IARA I, II E III
5980	2018	OUTORGA DEFERIDA	1700456	2018	GERALDO RABELO DE SOUZA	17° 7' 59"	46° 17' 24"	N	RIO PARACATU	CAPTAÇÃO EM CORPO DE ÁGUA (RIOS, LAGOAS NATURAIS ETC)	0,0966	FAZENDA SANTA ROSA
5987	2018	OUTORGA DEFERIDA	1701340	2018	REJANE MARIA PERES E OUTROS	17° 36' 36"	46° 28' 12"	N	AFLUENTE DO CÓRREGO DOS POÇÕES	CAPTAÇÃO EM BARRAMENTO EM CURSO DE ÁGUA, C/ REGULARIZAÇÃO DE VAZÃO (ÁREA MÁX MENOR OU IGUAL 5,00 HA)	0,00282	FAZENDA GAMELEIRA / PONTAL
5988	2018	OUTORGA DEFERIDA	1709729	2019	REJANE MARIA PERES E OUTROS	17° 36' 47"	46° 27' 23"	N	CÓRREGO DOS POÇÕES	CAPTAÇÃO EM BARRAMENTO EM CURSO DE ÁGUA, COM REGULARIZAÇÃO DE VAZÃO (ÁREA MÁX MAIOR 5,00 HA)	0	FAZENDA GAMELEIRA / PONTAL
6039	2018	OUTORGA DEFERIDA	703502	2019	JOSE RIBEIRO DE CARVALHO	17° 51' 48"	46° 26' 14"	N	AFLUENTE DO RIO DAS TABOÇAS	CAPTAÇÃO EM BARRAMENTO EM CURSO DE ÁGUA, SEM REGULARIZAÇÃO DE VAZÃO	0	FAZENDA MONTEVIDÉU, CACHORRO, BUENOS AIRES, RETIRO, SACO DOS BOIS E BARREIRÃO, LUGAR FAZ. BARREIRÃO





# PARECER TÉCNICO

## ÁGUA SUPERFICIAL

6040	2018	OUTORGA DEFERIDA	703513	2019	JOSE RIBEIRO DE CARVALHO	17° 47' 57"	46° 24' 39"	N	AFLUENTE DO RIO DAS TABOCCAS	CAPTAÇÃO EM BARRAMENTO EM CURSO DE ÁGUA, SEM REGULARIZAÇÃO O DE VAZÃO	0	FAZENDA MONTEVIDÉU, CACHORRO, BUENOS AIRES, RETIRO, SACO DOS BOIS E BARREIRÃO, LUGAR FAZ. BARREIRÃO
6041	2018	OUTORGA DEFERIDA	703515	2019	JOSE RIBEIRO DE CARVALHO	17° 50' 18"	46° 27' 24"	N	AFLUENTE DO RIO DAS TABOCCAS	CAPTAÇÃO EM BARRAMENTO EM CURSO DE ÁGUA, SEM REGULARIZAÇÃO O DE VAZÃO	0	FAZENDA MONTEVIDÉU, CACHORRO, BUENOS AIRES, RETIRO, SACO DOS BOIS E BARREIRÃO, LUGAR FAZ. BARREIRÃO
6042	2018	OUTORGA DEFERIDA	703523	2019	JOSE RIBEIRO DE CARVALHO	17° 50' 44"	46° 26' 48"	N	AFLUENTE DO RIO DAS TABOCCAS	CAPTAÇÃO EM BARRAMENTO EM CURSO DE ÁGUA, SEM REGULARIZAÇÃO O DE VAZÃO	0	FAZENDA MONTEVIDÉU, CACHORRO, BUENOS AIRES, RETIRO, SACO DOS BOIS E BARREIRÃO, LUGAR FAZ. BARREIRÃO
6136	2018	OUTORGA RETIFICADA	1702819	2019	GERALDO DA PAIXÃO	17° 40' 10"	46° 17' 47"	N	RIBEIRÃO DO EXTREMA	CAPTAÇÃO EM CORPO DE ÁGUA (RIOS, LAGOAS NATURAIS ETC)	0,013	FAZENDA PHILADELFIA
6165	2018	OUTORGA RETIFICADA	1706828	2019	RAFAEL CARVALHO DE OLIVEIRA	17° 45' 2"	46° 20' 27"	N	CORREGO FUNDO	CAPTAÇÃO EM CORPO DE ÁGUA (RIOS, LAGOAS NATURAIS ETC)	0,04	FAZENDA GAMELEIRA - CHAMEL
6166	2018	OUTORGA DEFERIDA	1707449	2019	CÉLIO GONÇALVES DE MELO E OUTRO	17° 4' 35"	46° 6' 46"	N	RIO VERDE	CAPTAÇÃO EM CORPO DE ÁGUA (RIOS, LAGOAS NATURAIS ETC)	0,151	FAZENDA CAPÃO - DOIS IRMÃOS
6275	2018	OUTORGA DEFERIDA	1901752	2019	MAURO ALVES GOMES	17° 45' 51"	46° 19' 53"	N	RIA DA PRATA	CAPTAÇÃO EM CORPO DE ÁGUA (RIOS, LAGOAS NATURAIS ETC)	0,35	FAZENDA RETIRO, GAMELEIRA OU RETIRO DA PRATA LUGAR PIRI-PIRI MAT 14.230
6276	2018	OUTORGA DEFERIDA	1908917	2019	MARCOS PEREIRA DE CAMARGOS	17° 47' 36"	46° 18' 24"	N	RIO DA PRATA	CAPTAÇÃO EM CORPO DE ÁGUA (RIOS, LAGOAS NATURAIS ETC)	0,35	FAZENDA GAMELEIRA, MAT. 27.167
6277	2018	OUTORGA DEFERIDA	1903810	2020	WILNEY MÁRCIO DE CARVALHO	18° 17' 55"	46° 5' 14"	N	CÓRREGO DO BARREIRO	CAPTAÇÃO EM CORPO DE ÁGUA (RIOS, LAGOAS NATURAIS ETC)	0,0105	FAZENDA ANDREQUICÉ E SACO DOS BOIS VEREDA DA PALHA
6507	2018	OUTORGA DEFERIDA	1703820	2019	EVANGELISTA CÉSAR COELHO	16° 8' 9"	46° 59' 44"	N	RIBEIRÃO DO INFERNO	CAPTAÇÃO EM CORPO DE ÁGUA (RIOS, LAGOAS NATURAIS ETC)	0,02	FAZENDA BOLÍVIA QUINHÃO 6 GLEBA DOIS E FAZENDA BOA VISTA
6648	2018	OUTORGA DEFERIDA	1703809	2019	MUNICÍPIO DE NATALÂNDIA	16° 30' 11"	46° 32' 33"	N	CÓRREGO TABOCCA	TRAVESSIA RODO FERROVIÁRIA (PONTES E BUEIROS)	0	MUNICÍPIO DE NATALÂNDIA
6691	2018	OUTORGA DEFERIDA	1707454	2019	GALBA VIEIRA CORDEIRO JUNIOR E OUTROS	17° 33' 26"	46° 10' 15"	N	RIO VERDE	CAPTAÇÃO EM CORPO DE ÁGUA (RIOS, LAGOAS NATURAIS ETC)	0,04	FAZENDA SÃO JERÔNIMO



# PARECER TÉCNICO

## ÁGUA SUPERFICIAL

6709	2018	OUTORGA RETIFICADA	709444	2019	CONDOMÍNIO DE IRRIGAÇÃO RIO PARACATU	17° 1' 31"	46° 14' 24"	N	RIO PARACATU	CAPTAÇÃO EM CORPO DE ÁGUA (RIOS, LAGOAS NATURAIS ETC)	6,5527	CONDOMÍNIO DE IRRIGAÇÃO RIO PARACATU
6850	2018	OUTORGA DEFERIDA	1903766	2020	VALTER GUILHERME VECCHI JUNIOR	18° 26' 51"	46° 17' 44"	N	RIBEIRÃO SÃO JOÃO	CAPTAÇÃO EM CORPO DE ÁGUA (RIOS, LAGOAS NATURAIS ETC)	0,0556	FAZENDA PASSO DA EMA E SAO JOAQUIM - MAT- 12409
7344	2018	OUTORGA DEFERIDA	1705830	2019	ANDERSON HENRIQUE DO COUTO	17° 36' 51"	46° 22' 48"	N	RIO DA PRATA	CAPTAÇÃO EM CORPO DE ÁGUA (RIOS, LAGOAS NATURAIS ETC)	0,2	FAZENDA SÃO JERÔNIMO, BARRA, SACO DA BARRA E AREIAS, LUGAR DENOMINADO MANGABEIRAS
7928	2018	OUTORGA RETIFICADA	1703933	2019	JOSÉ CARLOS PASTORE E OUTROS	16° 35' 10"	46° 18' 42"	N	CÓRREGO VEREDA COMPRIDA	CAPTAÇÃO EM BARRAMENTO EM CURSO DE ÁGUA, C/ REGULARIZAÇÃO DE VAZÃO (ÁREA MÁX MENOR OU IGUAL 5,00 HA)	0,00258	FAZENDA BOM JESUS
7943	2018	OUTORGA DEFERIDA	1704702	2019	ELSA ANTÔNIA DA SILVA BORGES - CPF: 09506381615 - EPP	17° 40' 44"	46° 21' 38"	N	RIO DO PRATA	DRAGAGEM DE CURSO DE ÁGUA PARA FINS DE EXTRAÇÃO MINERAL	0	ELSA ANTÔNIA DA SILVA BORGES - CPF: 09506381615 - EPP
8018	2018	OUTORGA DEFERIDA	1704672	2019	ROSANA MARIA PERES E OUTROS	17° 40' 26"	46° 21' 32"	N	RIO DA PRATA	CAPTAÇÃO EM CORPO DE ÁGUA (RIOS, LAGOAS NATURAIS ETC)	0,1048	FAZENDA GAMELEIRA - BRASIL E NEVES
8020	2018	OUTORGA DEFERIDA	1704675	2019	ROSANA MARIA PERES E OUTROS	17° 41' 28"	46° 21' 47"	N	RIO DA PRATA	CAPTAÇÃO EM CORPO DE ÁGUA (RIOS, LAGOAS NATURAIS ETC)	0,3497	FAZENDA GAMELEIRA - BRASIL E NEVES
8522	2018	OUTORGA DEFERIDA	1707447	2019	ARNALDO AUGUSTO ALVES	17° 35' 13"	46° 26' 21"	N	RIO DA PRATA	CAPTAÇÃO EM CORPO DE ÁGUA (RIOS, LAGOAS NATURAIS ETC)	0,08	FAZENDA IPÊ / GAMELEIRA
9119	2018	OUTORGA DEFERIDA	1705844	2019	ESMAR MUNDIM CARNEIRO	17° 47' 16"	46° 12' 29"	N	RIBEIRÃO DOS ÔRFAOS	CAPTAÇÃO EM CORPO DE ÁGUA (RIOS, LAGOAS NATURAIS ETC)	0,01	FAZENDA RIBEIRÃO DO ÔRFAOS E BURITIS MATRÍCULA: 26.034
9258	2018	OUTORGA DEFERIDA	1702307	2020	AGROPECUÁRIA RIO PRETO LTDA	16° 39' 46"	46° 36' 3"	N	CÓRREGO MIMOSO	CAPTAÇÃO EM CORPO DE ÁGUA (RIOS, LAGOAS NATURAIS ETC)	0,026	FAZENDA BREJINHO LUGAR FOLHA LARGA
9334	2018	OUTORGA DEFERIDA	1701368	2020	GALBA VIEIRA CORDEIRO JUNIOR E OUTROS	17° 33' 33"	46° 10' 14"	N	RIO VERDE	CAPTAÇÃO EM BARRAMENTO EM CURSO DE ÁGUA, COM REGULARIZAÇÃO DE VAZÃO (ÁREA MÁX MAIOR 5,00 HA)	0	FAZENDA SÃO JERÔNIMO
9556	2018	OUTORGA DEFERIDA	1705855	2019	RONAN PAULO VIEIRA	17° 58' 24"	46° 51' 23"	N	RIO SANTA CATARINA	CAPTAÇÃO EM CORPO DE ÁGUA (RIOS, LAGOAS NATURAIS ETC)	0,0306	FAZENDA PALMEIRAS / VARGINHA - BEIRA RIO



# PARECER TÉCNICO

## ÁGUA SUPERFICIAL

9737	2018	OUTORGA DEFERIDA	1705845	2019	MINERAÇÃO PORTO BRASIL - ME	17° 40' 59"	46° 21' 35"	N	RIO DA PRATA	DRAGAGEM DE CURSO DE ÁGUA PARA FINS DE EXTRAÇÃO MINERAL	0	MINERAÇÃO PORTO BRASIL LTDA - ME
9781	2018	OUTORGA DEFERIDA	702776	2019	MARIA ZILCA DE DEUS VIEIRA E OUTROS	17° 31' 39"	46° 30' 19"	N	RIO DA PRATA	CAPTAÇÃO EM CORPO DE ÁGUA (RIOS, LAGOAS NATURAIS ETC)	0,5933	FAZENDA PONTAL, SÃO LUCAS, SANTA TEREZINHA E SANTA CECÍLIA
9990	2018	OUTORGA DEFERIDA	1705863	2019	TEODORO ALBERTO MOREIRA	17° 43' 56"	46° 35' 6"	N	RIO PARACATU	CAPTAÇÃO EM CORPO DE ÁGUA (RIOS, LAGOAS NATURAIS ETC)	0,0136	FAZENDA VAU DOS CAVALOS (MATRICULAS: 10.269 E 3.238)
10014	2018	OUTORGA DEFERIDA	708198	2019	MAMONEIRA AGROPASTOR IL S/A	16° 33' 38"	46° 29' 4"	N	CÓRREGO RIACHO	BARRAMENTO EM CURSO DE ÁGUA, SEM CAPTAÇÃO	0	MAMONEIRA AGROPASTORIL S/A
10384	2018	OUTORGA DEFERIDA	1903123	2020	CLÁUDIA YATIO NAKAO E OUTRO	18° 32' 58"	46° 14' 59"	N	---	CAPTAÇÃO EM BARRAMENTO EM CURSO DE ÁGUA, C/ REGULARIZAÇÃO DE VAZÃO (ÁREA MÁX MENOR OU IGUAL 5,00 HA)	0	FAZENDA SÃO FRANCISCO MAT 19504
10487	2018	OUTORGA DEFERIDA	1908202	2020	MEI CAMARGO DE PAULA E OUTRO	18° 4' 32"	46° 19' 6"	N	AFLUENTE DO RIO DO PEIXE	CAPTAÇÃO EM BARRAMENTO EM CURSO DE ÁGUA, C/ REGULARIZAÇÃO DE VAZÃO (ÁREA MÁX MENOR OU IGUAL 5,00 HA)	0,0023	FAZENDA CONQUISTA - MAT 14.697
28366	2018	OUTORGA DEFERIDA	1708104	2021	CÁCIO JOSÉ DE QUEIROZ E OUTRO	17° 32' 52"	46° 35' 23"	N	RIO PARACATU	CAPTAÇÃO EM CORPO DE ÁGUA (RIOS, LAGOAS NATURAIS ETC)	0,4	FAZENDA PONTAL LUGAR VARGEM REDONDA
34	2019	OUTORGA DEFERIDA	1707395	2019	ROBERTO LUIZ VERONEZ E OUTROS	16° 3' 10"	47° 14' 7"	N	CÓRREGO EXTREMA	CAPTAÇÃO EM BARRAMENTO EM CURSO DE ÁGUA, C/ REGULARIZAÇÃO DE VAZÃO (ÁREA MÁX MENOR OU IGUAL 5,00 HA)	0	FAZENDA SÃO BENTO, SANTA JULIANA, ELIANE, MOREIRA OU EXTREMA,
582	2019	OUTORGA DEFERIDA	1903407	2020	ANDRÉ LUIZ ZANIN	18° 17' 6"	46° 9' 11"	N	RIBEIRÃO DO CRICÓ	CAPTAÇÃO EM CORPO DE ÁGUA (RIOS, LAGOAS NATURAIS ETC)	0,103	FAZENDA SACOS DOS BOIS, LARGA E MACAÚBAS MAT:10.820 E 13.547
1241	2019	OUTORGA DEFERIDA	1903533	2020	NELIO DONIZETTI GALVÃO DE LIMA	18° 17' 55"	46° 16' 16"	N	---	CAPTAÇÃO EM CORPO DE ÁGUA (RIOS, LAGOAS NATURAIS ETC)	0,017	FAZENDA GALVÃO MAT 11260
1248	2019	OUTORGA DEFERIDA	1707855	2019	CELSO CONFORTINI E MARCOS ANTONIO CONFORTINI	16° 22' 47"	46° 31' 42"	N	CÓRREGO RIACHÃO	CAPTAÇÃO EM BARRAMENTO EM CURSO DE ÁGUA, C/ REGULARIZAÇÃO DE VAZÃO (ÁREA MÁX MENOR OU IGUAL 5,00 HA)	0	FAZENDA AGRÍCOLA A.M.C. CAMISA, CAMBARÁ E ANCHIETA
1560	2019	OUTORGA DEFERIDA	1903931	2020	BERTHOLDO FERNANDO ULLMANN	18° 12' 11"	46° 33' 38"	N	CÓRREGO VARGEM GRANDE	CAPTAÇÃO EM BARRAMENTO EM CURSO DE ÁGUA, C/ REGULARIZAÇÃO DE VAZÃO (ÁREA MÁX MENOR OU IGUAL 5,00 HA)	0,00375	FAZENDA MANABUIJU MATRICULAS 25275, 25276 E 25277



# PARECER TÉCNICO

## ÁGUA SUPERFICIAL

15329	2019	OUTORGA DEFERIDA	1708951	2019	NEW HOME COMERCIAL LTDA	17° 51' 30"	46° 9' 20"	N	AFLUENTE MD RIO DA PRATA	CAPTAÇÃO EM BARRAMENTO EM CURSO DE ÁGUA, C/ REGULARIZAÇÃO DE VAZÃO (ÁREA MÁX MENOR OU IGUAL 5,00 HA)	0	FAZENDA CHAPADA
17010	2019	OUTORGA DEFERIDA	1707459	2019	SIDNEI QUEIROZ PALHARES E OUTROS	17° 10' 52"	46° 22' 0"	N	RIBEIRÃO BEZERRA	CAPTAÇÃO EM CORPO DE ÁGUA (RIOS, LAGOAS NATURAIS ETC)	0,032	FAZENDA TIA DORA, FAZENDA BURITI E FAZENDA SANTA ROSA
17011	2019	OUTORGA DEFERIDA	1707461	2019	SIDNEI QUEIROZ PALHARES E OUTROS	17° 10' 56"	46° 21' 32"	N	RIO PARACATU	CAPTAÇÃO EM CORPO DE ÁGUA (RIOS, LAGOAS NATURAIS ETC)	0,13	FAZENDA TIA DORA, FAZENDA BURITI E FAZENDA SANTA ROSA
17012	2019	OUTORGA DEFERIDA	1707400	2019	SIDNEI QUEIROZ PALHARES E OUTROS	17° 9' 38"	46° 24' 18"	N	CÓRREGO FERNANDES	CAPTAÇÃO EM BARRAMENTO EM CURSO DE ÁGUA, COM REGULARIZAÇÃO DE VAZÃO (ÁREA MÁX MAIOR 5,00 HA)	0,01068	FAZENDA TIA DORA, FAZENDA BURITI E FAZENDA SANTA ROSA
22559	2019	OUTORGA DEFERIDA	1707462	2019	SINDICATO DOS PRODUTORES RURAIS DE UNAI	16° 29' 24"	46° 51' 34"	N	RIBEIRÃO DO BREJO	CAPTAÇÃO EM CORPO DE ÁGUA (RIOS, LAGOAS NATURAIS ETC)	0,03	FAZENDA MACAÚBAS
22716	2019	OUTORGA DEFERIDA	1707391	2019	EGIR COMERCIAL LTDA	17° 31' 34"	46° 33' 8"	N	VEREDA DO PONTAL	CAPTAÇÃO EM BARRAMENTO EM CURSO DE ÁGUA, SEM REGULARIZAÇÃO DE VAZÃO	0	EGIR COMERCIAL LTDA
23052	2019	OUTORGA DEFERIDA	1707851	2019	AGROPECUÁRIA RIACHO DO CAMPO S.A	16° 50' 29"	45° 55' 33"	N	RIACHO DO SAL	CAPTAÇÃO EM BARRAMENTO EM CURSO DE ÁGUA, C/ REGULARIZAÇÃO DE VAZÃO (ÁREA MÁX MENOR OU IGUAL 5,00 HA)	0	FAZENDA REGO, LUGAR DENOMINADO RIACHO DO CAMPO
23069	2019	OUTORGA DEFERIDA	702109	2021	FERNÃO RODRIGUES DA CUNHA E OUTROS	17° 6' 10"	46° 23' 19"	N	CÓRREGO CAPOEIRA	CAPTAÇÃO EM BARRAMENTO EM CURSO DE ÁGUA, COM REGULARIZAÇÃO DE VAZÃO (ÁREA MÁX MAIOR 5,00 HA)	0	FAZ SANTA ROSA LUGAR BREJINHO, FAZ SANTA ROSA LOTES 67 E 68 PCPER II E FAZ AGUA DOCE LOT 66 PCPER II
23333	2019	OUTORGA DEFERIDA	708881	2019	ESPÓLIO DE MANOEL DA CRUZ FERREIRA E OUTRO	17° 14' 27"	46° 28' 5"	N	VEREDA BURITI	CAPTAÇÃO EM BARRAMENTO EM CURSO DE ÁGUA, C/ REGULARIZAÇÃO DE VAZÃO (ÁREA MÁX MENOR OU IGUAL 5,00 HA)	0,02025	FAZENDA BURITI
23334	2019	OUTORGA DEFERIDA	709429	2019	ESPÓLIO DE MANOEL DA CRUZ FERREIRA E OUTRO	17° 15' 1"	46° 28' 26"	N	VEREDA BURITI	CAPTAÇÃO EM BARRAMENTO EM CURSO DE ÁGUA, COM REGULARIZAÇÃO DE VAZÃO (ÁREA MÁX MAIOR 5,00 HA)	0,0376	FAZENDA BURITI
23369	2019	OUTORGA DEFERIDA	1903800	2020	ÁLVARO JOSÉ SANCHES E OUTROS	18° 15' 32"	46° 31' 5"	N	---	CAPTAÇÃO EM BARRAMENTO EM CURSO DE ÁGUA, SEM REGULARIZAÇÃO DE VAZÃO		FAZENDA TORRÃO DE OURO E PRATA MAT.14.133 E 14.108
23370	2019	OUTORGA DEFERIDA	1903785	2020	ÁLVARO JOSÉ SANCHES E OUTROS	18° 15' 37"	46° 31' 6"	N	---	CAPTAÇÃO EM BARRAMENTO EM CURSO DE ÁGUA, SEM REGULARIZAÇÃO DE VAZÃO		FAZENDA TORRÃO DE OURO E PRATA MAT.14.133 E 14.108



# PARECER TÉCNICO

## ÁGUA SUPERFICIAL

24860	2019	OUTORGA DEFERIDA	1701383	2020	SÍLIO MARTINS DE ARAÚJO	17° 35' 10"	46° 25' 1"	N	RIO DA PRATA	CAPTAÇÃO EM CORPO DE ÁGUA (RIOS, LAGOAS NATURAIS ETC)	0,1048	FAZENDA SÃO JERONIMO, BARRA, SACO DA BARRA E AREIAS - LUGAR DENOMINADO CLAROS
26967	2019	OUTORGA DEFERIDA	709594	2020	CARLOS OBERTO CORREA DA COSTA E OUTRA	16° 1' 32"	47° 10' 3"	N	CÓRREGO MOREIRA	CAPTAÇÃO EM BARRAMENTO EM CURSO DE ÁGUA, SEM REGULARIZAÇÃO DE VAZÃO	0	FAZENDA TROMBAS E MOREIRA
29140	2019	OUTORGA DEFERIDA	1709004	2019	GEORGE WILSON BONIZZONI ARAMBUL E OUTRA	17° 50' 15"	46° 12' 25"	N	RIBEIRÃO FROMOSO	CAPTAÇÃO EM CORPO DE ÁGUA (RIOS, LAGOAS NATURAIS ETC)	0,0083	FAZENDA RIO FORMOSO
30430	2019	OUTORGA DEFERIDA	1903964	2020	DIMAS LUIZ FERNANDES	18° 24' 49"	46° 6' 43"	N	AFLUENTE DO CÓRREGO LAJEADO	CAPTAÇÃO EM BARRAMENTO EM CURSO DE ÁGUA, C/ REGULARIZAÇÃO DE VAZÃO (ÁREA MÁX MENOR OU IGUAL 5,00 HA)	0,0024	FAZENDA DAS NASCENTES, MATRÍCULA 24175
32451	2019	OUTORGA RETIFICADA	1708161	2020	AGROPECUÁRIA RIO PRETO LTDA	16° 40' 23"	46° 35' 53"	N	CÓRREGO PANDEIRO	CAPTAÇÃO EM BARRAMENTO EM CURSO DE ÁGUA, COM REGULARIZAÇÃO DE VAZÃO (ÁREA MÁX MAIOR 5,00 HA)	0,00102	FAZENDA BREJINHO LUGAR FOLHA LARGA
32897	2019	OUTORGA RETIFICADA	1705797	2019	DELVO CÂNDIDO ALVES E JEFERSON RICARDO APPELT	17° 22' 31"	46° 36' 23"	N	CÓRREGO RICO	CAPTAÇÃO EM BARRAMENTO EM CURSO DE ÁGUA, C/ REGULARIZAÇÃO DE VAZÃO (ÁREA MÁX MENOR OU IGUAL 5,00 HA)	0,10454	FAZENDA SANTO AURÉLIO
34220	2019	OUTORGA RETIFICADA	1701370	2020	JOSÉ JOAQUIM BARBOSA DE FREITAS	17° 11' 37"	46° 26' 20"	N	CORREGO DA MARIANA	CAPTAÇÃO EM BARRAMENTO EM CURSO DE ÁGUA, COM REGULARIZAÇÃO DE VAZÃO (ÁREA MÁX MAIOR 5,00 HA)	0,009105	FAZENDA DONA OLIVIA
35320	2019	OUTORGA DEFERIDA	1701366	2020	ESPÓLIO DE MARIO TUYAMA	17° 8' 38"	46° 30' 11"	N	VEREDA DO GALHO	CAPTAÇÃO EM BARRAMENTO EM CURSO DE ÁGUA, COM REGULARIZAÇÃO DE VAZÃO (ÁREA MÁX MAIOR 5,00 HA)	0,01581	FAZENDA TUYAMA, FLORESTAL TRANCHAM II, ENGENHO VELHO E SANTA ROSA
38381	2019	OUTORGA DEFERIDA	1904404	2020	WILSON DE DEUS RIBEIRO	18° 14' 8"	46° 5' 7"	N	AFLUENTE DO CÓRREGO SÃO FRANCISCO	CAPTAÇÃO EM CORPO DE ÁGUA (RIOS, LAGOAS NATURAIS ETC)	0,02	FAZENDA ANDREQUICÉ
39203	2019	OUTORGA DEFERIDA	1701549	2020	VALQUIR GURGEL DA SILVA	17° 54' 22"	46° 40' 18"	N	RIO PARACATU	CAPTAÇÃO EM CORPO DE ÁGUA (RIOS, LAGOAS NATURAIS ETC)	0,1167	FAZENDA RETIRO DA ROÇA
40795	2019	OUTORGA RETIFICADA	1701372	2020	LAÉRCIO PERONI	17° 2' 35"	46° 6' 49"	N	RIO PARACATU	CAPTAÇÃO EM CORPO DE ÁGUA (RIOS, LAGOAS NATURAIS ETC)	0,3621	FAZENDA SÃO GERALDO
42336	2019	OUTORGA DEFERIDA	708854	2019	AB FLORESTAL EMPREENDIMENTOS IMOBILIÁRIOS, ATIVIDADES FLORESTAIS E PARTICIPAÇÕES LTDA	17° 12' 53"	46° 31' 23"	N	CÓRREGO SUMIDOURO	BARRAMENTO EM CURSO DE ÁGUA, SEM CAPTAÇÃO	0	FAZENDA BOA SORTE



# PARECER TÉCNICO

## ÁGUA SUPERFICIAL

42707	2019	OUTORGA DEFERIDA	1702135	2020	HELENICE DE CASTRO VALINHAS SOUZA	17° 29' 18"	46° 32' 7"	N	RIO DA PRATA	CAPTAÇÃO EM CORPO DE ÁGUA (RIOS, LAGOAS NATURAIS ETC)	0,25	FAZENDA BARRA E MANGA
42919	2019	OUTORGA DEFERIDA	1702134	2020	GERALDO ALVES DE AMORIM	---° ---' --"	---° ---' ---"	N	---	CAPTAÇÃO EM CORPO DE ÁGUA (RIOS, LAGOAS NATURAIS ETC)	0,035	FAZENDA RETIRO DA ROÇA E PALMEIRAS
44491	2019	OUTORGA DEFERIDA	1701536	2020	LEONARDO TEODORO DA COSTA	17° 51' 45"	46° 38' 22"	N	RIO PARACATU	CAPTAÇÃO EM CORPO DE ÁGUA (RIOS, LAGOAS NATURAIS ETC)	0,06	FAZENDA BAIXADA, MAT: 21809
46127	2019	OUTORGA DEFERIDA	1701550	2020	VICENTE DE PAULO GONTIJO	---° ---' --"	---° ---' ---"	N	---	CAPTAÇÃO EM CORPO DE ÁGUA (RIOS, LAGOAS NATURAIS ETC)	0,018	FAZENDA CAPÃO
48559	2019	OUTORGA DEFERIDA	1702130	2020	MIGUEL GONÇALVES LEMOS	16° 59' 37"	46° 15' 19"	N	CÓRREGO DAS TABOCCAS	CAPTAÇÃO EM BARRAMENTO EM CURSO DE ÁGUA, COM REGULARIZAÇÃO DE VAZÃO (ÁREA MÁX MAIOR 5,00 HA)	0	FAZENDA SANTA ROSA OU BARRA ( DENOMINADA FARTURA, LOTE 19, PCEPER 1)
50571	2019	OUTORGA RETIFICADA	709612	2020	GALBA VIEIRA CORDEIRO JUNIOR E OUTROS	17° 24' 44"	46° 30' 59"	N	RIO PARACATU	CAPTAÇÃO EM CORPO DE ÁGUA (RIOS, LAGOAS NATURAIS ETC)	1,305	FAZ SANTO AURÉLIO GLEBAS 01,02,03,04,05, 06,07 E 08 E FAZ SANTO AURÉLIO LUGAR VARJÃO E BOA ESPERANÇA
51771	2019	OUTORGA DEFERIDA	1704024	2020	CHARLES WILSON VIDAL	17° 5' 14"	46° 19' 24"	N	RIBEIRÃO INHUMAS	CAPTAÇÃO EM BARRAMENTO EM CURSO DE ÁGUA, C/ REGULARIZAÇÃO DE VAZÃO (ÁREA MÁX MENOR OU IGUAL 5,00 HA)	0,066	FAZENDA BARREIRINHO
51772	2019	OUTORGA RETIFICADA	1704028	2020	CHARLES WILSON VIDAL	17° 7' 16"	46° 19' 35"	N	CÓRREGO SANTA ROSA	CAPTAÇÃO EM BARRAMENTO EM CURSO DE ÁGUA, C/ REGULARIZAÇÃO DE VAZÃO (ÁREA MÁX MENOR OU IGUAL 5,00 HA)	0,0231	FAZENDA BARREIRINHO
53544	2019	OUTORGA DEFERIDA	1702242	2021	ANTONIO GOMES DANTAS	16° 29' 25"	46° 56' 48"	N	AFLUENTE DO RIBEIRÃO DO BREJO	CAPTAÇÃO EM BARRAMENTO EM CURSO DE ÁGUA, SEM REGULARIZAÇÃO DE VAZÃO	0	FAZENDA CAPÃO DO ARROZ
54870	2019	OUTORGA RETIFICADA	1901517	2020	LUCIANO DA SILVA BORGES E OUTRO	16° 41' 33"	46° 16' 1"	N	RIBEIRÃO GADO BRAVO	CAPTAÇÃO EM CORPO DE ÁGUA (RIOS, LAGOAS NATURAIS ETC)	0,03	FAZENDA GLEBA DO GADO BRAVO
56334	2019	OUTORGA DEFERIDA	1704555	2020	ANTONIO AUGUSTO PEREIRA DOS SANTOS	17° 38' 42"	46° 36' 37"	N	RIO PARACATU	CAPTAÇÃO EM CORPO DE ÁGUA (RIOS, LAGOAS NATURAIS ETC)	0,05	FAZENDA MALHADA (ANTIGA FAZ LAVADO) LUGAR VERMELHO MATRÍCULA 232
57099	2019	OUTORGA DEFERIDA	1704570	2020	JOSÉ FRANCELINO DIAS	17° 48' 3"	46° 28' 34"	N	RIO DAS TABOCCAS	CAPTAÇÃO EM CORPO DE ÁGUA (RIOS, LAGOAS NATURAIS ETC)	0,0155	FAZENDA GAMELEIRA MAT - 6717 E 11314



# PARECER TÉCNICO

## ÁGUA SUPERFICIAL

57306	2019	OUTORGA DEFERIDA	1702311	2020	ANTONIO CARLOS ROCHA SILVA	16° 19' 37"	46° 50' 55"	N	CÓRREGO DAS LAJES	CAPTAÇÃO EM CORPO DE ÁGUA (RIOS, LAGOAS NATURAIS ETC)	0,005	FAZENDA PICO, LUGAR DENOMINADO FUNDO DO GALHO
59945	2019	OUTORGA DEFERIDA	1908323	2020	JOSÉ VICENTE GOMES TEIXEIRA	17° 44' 15"	46° 19' 24"	N	RIO DA PRATA	CAPTAÇÃO EM CORPO DE ÁGUA (RIOS, LAGOAS NATURAIS ETC)	0,052	FAZENDA PERI - PERI, MATRÍCULA 11.561
62519	2019	OUTORGA DEFERIDA	1900328	2021	GILVAN GERALDO MENDES	18° 20' 58"	46° 5' 56"	N	RIBEIRÃO DO CRICÓ	CAPTAÇÃO EM CORPO DE ÁGUA (RIOS, LAGOAS NATURAIS ETC)	0,0417	FAZENDA SANTANA - MAT: 13.785, 13.754, 16.426 E 19.6432
64124	2019	OUTORGA DEFERIDA	1706580	2020	ARISTIDES MARCELINO RODRIGUES	16° 26' 39"	46° 34' 14"	N	---	CAPTAÇÃO EM BARRAMENTO EM CURSO DE ÁGUA, COM REGULARIZAÇÃO O DE VAZÃO (ÁREA MÁX MAIOR 5,00 HA)	0	FAZENDA CAMISA
68949	2019	OUTORGA DEFERIDA	1707134	2020	MILTON ERENEO RODRIGUES DA SILVA, GUILHERME URBAN DA SILVA E VANESSA URBAN PACAU DA SILVA	17° 49' 41"	46° 37' 32"	N	RIO PARACATU	CAPTAÇÃO EM CORPO DE ÁGUA (RIOS, LAGOAS NATURAIS ETC)	0,125	FAZENDA INDEPENDÊNCIA E MANABUIÚ, INDEPENDÊNCIA II, INDEPENDÊNCIA III E PRIMAVERA
69725	2019	OUTORGA DEFERIDA	1706241	2020	NIVALDO RODRIGUES ARAÚJO	16° 6' 32"	46° 48' 46"	N	CÓRREGO CIPO	CAPTAÇÃO EM CORPO DE ÁGUA (RIOS, LAGOAS NATURAIS ETC)	0,0025	FAZENDA SÃO PEDRO
70142	2019	OUTORGA DEFERIDA	1710383	2019	AMINTAS TEIXEIRA	17° 47' 35"	46° 40' 4"	N	RIO SANTA CATARINA	CAPTAÇÃO EM CORPO DE ÁGUA (RIOS, LAGOAS NATURAIS ETC)	0,125	FAZENDA PALMEIRAS, MAT: 27.253
73174	2019	OUTORGA DEFERIDA	1704802	2020	NORTON CHOSHIRO KOMAGOME	17° 0' 41"	46° 18' 8"	N	CÓRREGO DAS TABOCAS	CAPTAÇÃO EM BARRAMENTO EM CURSO DE ÁGUA, COM REGULARIZAÇÃO O DE VAZÃO (ÁREA MÁX MAIOR 5,00 HA)	0	FAZENDA SANTA ROSA OU BARRA PCPER I LOTE 39
74156	2019	OUTORGA RETIFICADA	1703662	2020	AGROPECUÁRIA LAGOA DO XUPÉ LTDA	17° 44' 36"	46° 35' 9"	N	RIO SANTA CATARINA	CAPTAÇÃO EM CORPO DE ÁGUA (RIOS, LAGOAS NATURAIS ETC)	0,035	FAZENDA OLARIA - MATRÍCULA 1007
2951	2020	OUTORGA DEFERIDA	1905815	2020	RENATO JOSÉ GOMES	17° 47' 45"	46° 19' 40"	N	AFLUENTE DO RIO DA PRATA	CAPTAÇÃO EM BARRAMENTO EM CURSO DE ÁGUA, C/ REGULARIZAÇÃO O DE VAZÃO (ÁREA MÁX MENOR OU IGUAL 5,00 HA)	0,00195	FAZENDA GAMELEIRA
3028	2020	OUTORGA DEFERIDA	1707636	2020	ADRIANO MARTINS DE MOURA E OUTRO	16° 59' 42"	46° 19' 42"	N	CÓRREGO DAS TABOCAS	CAPTAÇÃO EM BARRAMENTO EM CURSO DE ÁGUA, COM REGULARIZAÇÃO O DE VAZÃO (ÁREA MÁX MAIOR 5,00 HA)	0	FAZENDA SANTA ROSA- PCPER I - LOTE 37 E LOTE 26
3526	2020	OUTORGA RETIFICADA	1907299	2020	JOSE PAULO BORGES - ME	17° 53' 13"	46° 16' 11"	N	RIO DA PRATA	DRAGAGEM DE CURSO DE ÁGUA PARA FINS DE EXTRAÇÃO MINERAL	0	FAZ GAMELEIRA BICHO E CAIÇARA LUGAR DENOMINADO RETIRO-PRATA-RIACHÃO-VEREDA-PALMEIRAS-LAGINHA-LAGEADO



# PARECER TÉCNICO

## ÁGUA SUPERFICIAL

4051	2020	OUTORGA DEFERIDA	1706576	2020	JOSÉ PAULO XAVIER	17° 51' 6"	46° 32' 31"	N	CÓRREGO ENGENHO	CAPTAÇÃO EM BARRAMENTO EM CURSO DE ÁGUA, C/ REGULARIZAÇÃO DE VAZÃO (ÁREA MÁX MENOR OU IGUAL 5,00 HA)	0	FAZENDA MANABUIÚ
4289	2020	OUTORGA DEFERIDA	1907300	2020	D2W AREIAS E ARGAMASSAS LTDA -ME	18° 18' 18"	46° 16' 28"	N	RIO DA PRATA	DRAGAGEM DE CURSO DE ÁGUA PARA FINS DE EXTRAÇÃO MINERAL	0	D2W AREIAS E ARGAMASSAS LTDA - ME
4781	2020	OUTORGA DEFERIDA	1904738	2020	ANA ELISA MATTOS BOLIVAR	18° 20' 0"	46° 30' 19"	N	---	CAPTAÇÃO EM BARRAMENTO EM CURSO DE ÁGUA, C/ REGULARIZAÇÃO DE VAZÃO (ÁREA MÁX MENOR OU IGUAL 5,00 HA)	0,001	FAZENDA AREIAS LUGAR DENOMINADO LEITOA MAT 5203
4977	2020	OUTORGA DEFERIDA	1905801	2020	JOSÉ MARIA FLOR	18° 28' 13"	46° 20' 54"	N	CÓRREGO TIRIRICA	CAPTAÇÃO EM BARRAMENTO EM CURSO DE ÁGUA, C/ REGULARIZAÇÃO DE VAZÃO (ÁREA MÁX MENOR OU IGUAL 5,00 HA)	0,0178	FAZENDA TIRIRICA MAT 11957
5627	2020	OUTORGA DEFERIDA	1904662	2020	LÍVIO FONSECA DE MATTOS E OUTRO	18° 8' 3"	46° 24' 44"	N	CÓRREGO DO RONCADOR	CAPTAÇÃO EM CORPO DE ÁGUA (RIOS, LAGOAS NATURAIS ETC)	0,05	FAZENDA RONCADOR
5887	2020	OUTORGA DEFERIDA	1703925	2020	LUIZ FERNANDO GONÇALVES DOS SANTOS	17° 28' 56"	46° 13' 19"	N	VEREDA	CAPTAÇÃO EM BARRAMENTO EM CURSO DE ÁGUA, C/ REGULARIZAÇÃO DE VAZÃO (ÁREA MÁX MENOR OU IGUAL 5,00 HA)	0	FAZENDA SÃO JERÔNIMO, LUGAR DENOMINADO LAGOA DOS PATOS
6532	2020	OUTORGA DEFERIDA	1703007	2021	NOBRE EXTRAÇÃO DE CASCALHO AREIA E TRANSPORTE LTDA	17° 31' 31"	46° 30' 3"	N	---	DRAGAGEM DE CURSO DE ÁGUA PARA FINS DE EXTRAÇÃO MINERAL	0	NOBRE EXTRAÇÃO DE CASCALHO AREIA E TRANSPORTE LTDA
6550	2020	OUTORGA DEFERIDA	1700528	2021	WILSON BATISTA DO COUTO	15° 55' 51"	46° 57' 13"	N	AFLUENTE ME RIBEIRÃO RONCADOR	CAPTAÇÃO EM BARRAMENTO EM CURSO DE ÁGUA, COM REGULARIZAÇÃO DE VAZÃO (ÁREA MÁX MAIOR 5,00 HA)	0,00315	FAZENDA BOLIVIA
7001	2020	OUTORGA DEFERIDA	709057	2020	CARLOS OBERTO CORREA DA COSTA E OUTRA	16° 0' 23"	47° 9' 16"	N	CÓRREGO DA ESTIVA	CAPTAÇÃO EM BARRAMENTO EM CURSO DE ÁGUA, COM REGULARIZAÇÃO DE VAZÃO (ÁREA MÁX MAIOR 5,00 HA)	0,0129	FAZENDA TROMBAS E MOREIRA
7276	2020	OUTORGA DEFERIDA	1907301	2020	MINERADORA PORTO PERI-PERI LTDA ME	17° 44' 40"	46° 18' 39"	N	RIO DA PRATA	DRAGAGEM DE CURSO DE ÁGUA PARA FINS DE EXTRAÇÃO MINERAL	0	MINERADORA PORTO PERI-PERI LTDA ANM 834.418/2011
7742	2020	OUTORGA RETIFICADA	1709302	2020	ELITON GAMALIEL CORREA BARBOSA	17° 10' 3"	46° 24' 29"	N	RIBEIRÃO DO BEZERRA	CAPTAÇÃO EM BARRAMENTO EM CURSO DE ÁGUA, COM REGULARIZAÇÃO DE VAZÃO (ÁREA MÁX MAIOR 5,00 HA)	0	FAZENDA SANTA ROSA LUGAR FERNANDES
8679	2020	OUTORGA DEFERIDA	1904766	2020	INÁCIO CARLOS URBAN	18° 3' 18"	46° 28' 20"	N	CÓRREGO OLHOS D'ÁGUA	CAPTAÇÃO EM BARRAMENTO EM CURSO DE ÁGUA, COM REGULARIZAÇÃO DE VAZÃO (ÁREA MÁX MAIOR 5,00 HA)	0,01245	FAZ FARROUPILHA FAR II, ÁGU. MATS 15185, 5152, 1476, 8932, 6785, 10856, 12558, 16820, 2953, 11706





# PARECER TÉCNICO

## ÁGUA SUPERFICIAL

8799	2020	OUTORGA DEFERIDA	1706889	2020	RICARDO APARECIDO MANI	16° 27' 26"	46° 23' 51"	N	AFLUENTE ESQ CORREGO EMA	CAPTAÇÃO EM BARRAMENTO EM CURSO DE ÁGUA, C/ REGULARIZAÇÃO DE VAZÃO (ÁREA MÁX MENOR OU IGUAL 5,00 HA)	0,00183	FAZENDA NOSSA SENHORA APARECIDA
8800	2020	OUTORGA DEFERIDA	1707881	2020	RICARDO APARECIDO MANI	16° 27' 8"	46° 23' 53"	N	AFLUENTE MARGEM ESQUERDA CORREGO DA EMA	CAPTAÇÃO EM BARRAMENTO EM CURSO DE ÁGUA, C/ REGULARIZAÇÃO DE VAZÃO (ÁREA MÁX MENOR OU IGUAL 5,00 HA)	0	FAZENDA NOSSA SENHORA APARECIDA
9414	2020	OUTORGA DEFERIDA	1704738	2021	STHEFANE CRISTINE DA SILVA	16° 53' 59"	46° 2' 11"	N	---	CAPTAÇÃO EM CORPO DE ÁGUA (RIOS, LAGOAS NATURAIS ETC)	0,243	FAZENDA SÃO JOÃO DO BOQUEIRÃO
10347	2020	OUTORGA DEFERIDA	1700519	2021	NEUSA DE OLIVEIRA	17° 3' 5"	46° 0' 47"	N	RIO PARACATU	CAPTAÇÃO EM CORPO DE ÁGUA (RIOS, LAGOAS NATURAIS ETC)	0,05	FAZENDA TRONCO
10949	2020	OUTORGA DEFERIDA	1707136	2020	NEXA RECURSOS MINERAIS S.A.	17° 58' 11"	46° 48' 28"	N	RIO SANTA CATARINA	CAPTAÇÃO EM CORPO DE ÁGUA (RIOS, LAGOAS NATURAIS ETC)	0,0556	NEXA RECURSOS MINERAIS S.A.
11808	2020	OUTORGA DEFERIDA	1707408	2020	JOSÉ ALVES DA SILVA	15° 58' 4"	47° 4' 31"	N	CÓRREGO DO CENTRO	CAPTAÇÃO EM BARRAMENTO EM CURSO DE ÁGUA, C/ REGULARIZAÇÃO DE VAZÃO (ÁREA MÁX MENOR OU IGUAL 5,00 HA)	0,00582	FAZENDA TROMBAS
12138	2020	OUTORGA DEFERIDA	1707125	2020	JOSÉ DONISETI BARELA	17° 0' 27"	46° 18' 5"	N	CÓRREGO DAS TABOCAS	CAPTAÇÃO EM BARRAMENTO EM CURSO DE ÁGUA, COM REGULARIZAÇÃO DE VAZÃO (ÁREA MÁX MAIOR 5,00 HA)	0	FAZENDA SATO - PCPER I - LOTE 38
13710	2020	OUTORGA DEFERIDA	1706364	2020	AFONSO ALVES DE MENDONÇA	17° 47' 56"	46° 18' 10"	N	---	CAPTAÇÃO EM CORPO DE ÁGUA (RIOS, LAGOAS NATURAIS ETC)	0,053	FAZENDA CANTINHO
14554	2020	OUTORGA DEFERIDA	1707520	2020	WEVERTON RODRIGO DOS ANJOS	17° 45' 21"	46° 38' 19"	N	RIO SANTA CATARINA	CAPTAÇÃO EM CORPO DE ÁGUA (RIOS, LAGOAS NATURAIS ETC)	0,035	FAZENDA PALMEIRAS
14952	2020	OUTORGA DEFERIDA	1705479	2020	JOSÉ EUGÊNIO ADJUTO	16° 20' 15"	46° 56' 7"	N	CÓRREGO AREIA	CAPTAÇÃO EM BARRAMENTO EM CURSO DE ÁGUA, SEM REGULARIZAÇÃO DE VAZÃO	0,033	FAZENDA SANTA RITA
15238	2020	OUTORGA DEFERIDA	1703966	2021	SILVIO LEPESQUEUR	17° 27' 19"	46° 36' 59"	N	CÓRREGO EXTREMA	CAPTAÇÃO EM BARRAMENTO EM CURSO DE ÁGUA, COM REGULARIZAÇÃO DE VAZÃO (ÁREA MÁX MAIOR 5,00 HA)	0,00408	FAZENDA SANTO ANTONIO OLHOS D'ÁGUA E CONCEIÇÃO DO RIO DA PRATA- GLEBA 01 E 2
15661	2020	OUTORGA RETIFICADA	1706890	2020	AFONSO PEREIRA DUARTE	17° 45' 50"	46° 39' 20"	N	RIO SANTA CATARINA	CAPTAÇÃO EM CORPO DE ÁGUA (RIOS, LAGOAS NATURAIS ETC)	0,0075	FAZENDA SANTA CATARINA



# PARECER TÉCNICO

## ÁGUA SUPERFICIAL

16486	2020	OUTORGA DEFERIDA	1706363	2020	JOSÉ LUIZ GIROLAMO E OUTRA	17° 47' 21"	46° 18' 22"	N	RIO DA PRATA	CAPTAÇÃO EM CORPO DE ÁGUA (RIOS, LAGOAS NATURAIS ETC)	0,127	FAZENDA PRATA
16509	2020	OUTORGA DEFERIDA	1706608	2021	FIRMINO TEODORO DA COSTA E JULIANO SALDANHA COSTA	17° 56' 54"	46° 37' 55"	N	RIBEIRÃO MANABUIJU	CAPTAÇÃO EM CORPO DE ÁGUA (RIOS, LAGOAS NATURAIS ETC)	0,065	FAZENDA MANABUIJU - (DENOMINADA SAO JOSE) MAT. 5386, 11479
16682	2020	OUTORGA RETIFICADA	1706670	2020	GILSON MOREIRA DE ANDRADE	16° 29' 3"	46° 52' 8"	N	---	CAPTAÇÃO EM CORPO DE ÁGUA (RIOS, LAGOAS NATURAIS ETC)	0,0095	FAZENDA LAGUNA E CAPÃO DO ARROZ
22309	2020	OUTORGA DEFERIDA	1909146	2020	MARCELO SILVA DOS REIS - ME	17° 52' 3"	46° 16' 42"	N	RIO DA PRATA	DRAGAGEM DE CURSO DE ÁGUA PARA FINS DE EXTRAÇÃO MINERAL	0	FAZENDA GAMELEIRA, BICHO E CAÇARA DISTRITO DE PONTO FIRME
24674	2020	OUTORGA RETIFICADA	1703934	2021	DRAGA MINAS BRASIL LTDA	17° 3' 59"	45° 59' 8"	N	RIO PARACATU	DRAGAGEM DE CURSO DE ÁGUA PARA FINS DE EXTRAÇÃO MINERAL	0	DRAGA MINAS BRASIL LTDA
26928	2020	OUTORGA DEFERIDA	1705511	2021	VICENTE ANTÔNIO DE ARAÚJO	17° 42' 2"	46° 21' 23"	N	RIO DA PRATA	CAPTAÇÃO EM CORPO DE ÁGUA (RIOS, LAGOAS NATURAIS ETC)	0,7	FAZENDA CHAMEL
28365	2020	OUTORGA DEFERIDA	1701244	2021	PEDRO DE CAMPOS MENEZES	17° 1' 6"	46° 7' 57"	N	AFLUENTE ME RIO PARACATU	CAPTAÇÃO EM CORPO DE ÁGUA (RIOS, LAGOAS NATURAIS ETC)	0,003	FAZENDA LAGOA RICA MATRICULA: 21.951
28933	2020	OUTORGA DEFERIDA	1709299	2020	JOSÉ ARNALDO RIBEIRO DE ANDRADE	17° 33' 49"	46° 28' 31"	N	CÓRREGO DOS POÇÕES	CAPTAÇÃO EM CORPO DE ÁGUA (RIOS, LAGOAS NATURAIS ETC)	0,013	FAZENDA ALTEROSA
30417	2020	OUTORGA DEFERIDA	1702245	2021	DANILO JÚLIO GATTO	16° 13' 16"	46° 52' 37"	N	RIBEIRÃO SANTA BARBARA	CAPTAÇÃO EM CORPO DE ÁGUA (RIOS, LAGOAS NATURAIS ETC)	0,03	FAZENDA GADO BRAVO
30633	2020	OUTORGA DEFERIDA	1907588	2020	ALAMIR FERREIRA DA CUNHA JUNIOR	18° 21' 4"	46° 16' 17"	N	RIO DA PRATA	CAPTAÇÃO EM CORPO DE ÁGUA (RIOS, LAGOAS NATURAIS ETC)	0,043	FAZ. BOA VISTA MATRICULA 15.011
30902	2020	OUTORGA DEFERIDA	1706031	2021	RENI FERREIRA DA SILVA	17° 46' 57"	46° 41' 4"	N	---	CAPTAÇÃO EM CORPO DE ÁGUA (RIOS, LAGOAS NATURAIS ETC)	0,01	FAZENDA LAGES, BREJINHO OU BIBOCA
32329	2020	OUTORGA DEFERIDA	1700535	2021	MINERAÇÃO REZENDE EXTRAÇÃO DE AREIA LTDA - ME	17° 25' 17"	46° 32' 57"	N	RIO PARACATU	DRAGAGEM DE CURSO DE ÁGUA PARA FINS DE EXTRAÇÃO MINERAL	0	MINERAÇÃO REZENDE EXTRAÇÃO DE AREIA LTDA ME



# PARECER TÉCNICO

## ÁGUA SUPERFICIAL

44996	2020	OUTORGA DEFERIDA	2107466	2021	WELLINGTON RODRIGO DE FARIA E OUTROS	18° 21' 18"	46° 2' 5"	N	CÓRREGO SEM DENOMINAÇÃO	CAPTAÇÃO EM CORPO DE ÁGUA (RIOS, LAGOAS NATURAIS ETC)	0,00704	FAZENDA SÃO JOSÉ MATRÍCULA 15.843
45230	2020	OUTORGA DEFERIDA	1703927	2021	RODRIGO MARTINS ALVES DE MENDONÇA	17° 52' 9"	46° 16' 29"	N	RIO DA PRATA	CAPTAÇÃO EM CORPO DE ÁGUA (RIOS, LAGOAS NATURAIS ETC)	0,043	FAZENDAS ÁLAMO, RIBEIRÃO E CAMPO ALEGRE
45231	2020	OUTORGA DEFERIDA	1703932	2021	RODRIGO MARTINS ALVES DE MENDONÇA	17° 51' 39"	46° 17' 11"	N	RIO DA PRATA	CAPTAÇÃO EM CORPO DE ÁGUA (RIOS, LAGOAS NATURAIS ETC)	0,043	FAZENDAS ÁLAMO, RIBEIRÃO E CAMPO ALEGRE
49492	2020	OUTORGA DEFERIDA	709052	2020	LANDULFO FALEIROS CARDOSO E OUTROS	17° 13' 21"	46° 30' 52"	N	CÓRREGO BOA SORTE	CAPTAÇÃO EM CORPO DE ÁGUA (RIOS, LAGOAS NATURAIS ETC)	0,077	FAZENDA FLORAMILL
51674	2020	OUTORGA DEFERIDA	703038	2021	EGIR COMERCIAL LTDA	17° 27' 24"	46° 23' 52"	N	VEREDA DA CAVA OU VEREDA DO CEDRO	BARRAMENTO EM CURSO DE ÁGUA, SEM CAPTAÇÃO, PARA FINS DE REGULARIZAÇÃO O DE VAZÃO	0	EGIR COMERCIAL LTDA
52230	2020	OUTORGA DEFERIDA	1702690	2021	JOSENIL ANTÔNIO CARBONE E OUTROS	16° 49' 43"	46° 16' 25"	N	CÓRREGO CASCALHO OU CÓRREGO DA PONTE	CAPTAÇÃO EM BARRAMENTO EM CURSO DE ÁGUA, COM REGULARIZAÇÃO O DE VAZÃO (ÁREA MÁX MAIOR 5,00 HA)	0	FAZENDA NOSSA SENHORA DA PAZ II
52269	2020	OUTORGA DEFERIDA	703040	2021	EGIR COMERCIAL LTDA	17° 26' 48"	46° 23' 54"	N	VEREDA DA CAVA OU VEREDA DO CEDRO	BARRAMENTO EM CURSO DE ÁGUA, SEM CAPTAÇÃO, PARA FINS DE REGULARIZAÇÃO O DE VAZÃO	0	EGIR COMERCIAL LTDA
52853	2020	OUTORGA DEFERIDA	1703445	2021	DENILSON PACHECO DE FREITAS	17° 58' 13"	46° 10' 23"	N	RIBEIRÃO FORMIGA	CAPTAÇÃO EM BARRAMENTO EM CURSO DE ÁGUA, C/ REGULARIZAÇÃO O DE VAZÃO (ÁREA MÁX MENOR OU IGUAL 5,00 HA)	0	FAZENDA TAUÁ
53279	2020	OUTORGA DEFERIDA	1703449	2021	JUCELINO DE OLIVEIRA CAMPOS	16° 13' 36"	46° 51' 40"	N	RIBEIRÃO SANTA BARBARA	CAPTAÇÃO EM CORPO DE ÁGUA (RIOS, LAGOAS NATURAIS ETC)	0,017	FAZENDA GADO BRAVO
53481	2020	OUTORGA DEFERIDA	1702977	2021	LEANDRO MORATO RESENDE	18° 2' 53"	46° 55' 18"	N	RIO SANTA CATARINA	CAPTAÇÃO EM CORPO DE ÁGUA (RIOS, LAGOAS NATURAIS ETC)	0,007	FAZENDA VAZANTE
54844	2020	OUTORGA DEFERIDA	1702997	2021	MARIA DA GLÓRIA DA CUNHA SOARES	16° 20' 12"	46° 51' 7"	N	CÓRREGO RABO FINO	CAPTAÇÃO EM CORPO DE ÁGUA (RIOS, LAGOAS NATURAIS ETC)	0,0036	FAZENDA PICO
55172	2020	OUTORGA DEFERIDA	1702992	2021	GLÁUCIA GOELLNER	17° 0' 12"	46° 18' 20"	N	CÓRREGO DAS TABOCCAS	CAPTAÇÃO EM BARRAMENTO EM CURSO DE ÁGUA, COM REGULARIZAÇÃO O DE VAZÃO (ÁREA MÁX MAIOR 5,00 HA)	0	FAZENDA SANTA ROSA OU BARRA - LOTE 23



# PARECER TÉCNICO

## ÁGUA SUPERFICIAL

57130	2020	OUTORGA DEFERIDA	705581	2021	MAMONEIRA AGROPASTOR IL S/A	16° 35' 16"	46° 31' 31"	N	CÓRREGO LAGOÃO	BARRAMENTO EM CURSO DE ÁGUA, SEM CAPTAÇÃO	0	MAMONEIRA AGROPASTORIL S/A
57157	2020	OUTORGA DEFERIDA	705583	2021	MAMONEIRA AGROPASTOR IL S/A	16° 36' 34"	46° 29' 19"	N	CÓRREGO SEM NOME	BARRAMENTO EM CURSO DE ÁGUA, SEM CAPTAÇÃO	0	MAMONEIRA AGROPASTORIL S/A
57166	2020	OUTORGA DEFERIDA	705580	2021	MAMONEIRA AGROPASTOR IL S/A	16° 35' 52"	46° 31' 24"	N	CÓRREGO LAGOÃO	BARRAMENTO EM CURSO DE ÁGUA, SEM CAPTAÇÃO	0	MAMONEIRA AGROPASTORIL S/A
57179	2020	OUTORGA DEFERIDA	705579	2021	MAMONEIRA AGROPASTOR IL S/A	16° 37' 44"	46° 31' 2"	N	CÓRREGO LAGOÃO	BARRAMENTO EM CURSO DE ÁGUA, SEM CAPTAÇÃO	0	MAMONEIRA AGROPASTORIL S/A
57188	2020	OUTORGA DEFERIDA	705577	2021	MAMONEIRA AGROPASTOR IL S/A	16° 33' 22"	46° 29' 33"	N	CÓRREGO RIACHO	BARRAMENTO EM CURSO DE ÁGUA, SEM CAPTAÇÃO	0	MAMONEIRA AGROPASTORIL S/A
57558	2020	OUTORGA DEFERIDA	1702975	2021	JOSE CLAUDIO FURLAN E OUTROS	17° 15' 31"	46° 11' 38"	N	RIO VERDE	CAPTAÇÃO EM CORPO DE ÁGUA (RIOS, LAGOAS NATURAIS ETC)	0,203	FAZENDA RIO VERDE
58581	2020	OUTORGA DEFERIDA	1900225	2021	SÉRGIO MAGALHÃES RIBEIRO	18° 22' 48"	46° 5' 39"	N	AFLUENTE DO RIO PRATA	CAPTAÇÃO EM CORPO DE ÁGUA (RIOS, LAGOAS NATURAIS ETC)	0,025	FAZENDA SÃO JOSE (MAT.10.707)
440	2021	OUTORGA DEFERIDA	1900810	2021	MARLEY ALVES GOMES BRAGA	17° 49' 4"	46° 20' 59"	N	CÓRREGO FUNDO	CAPTAÇÃO EM BARRAMENTO EM CURSO DE ÁGUA, C/ REGULARIZAÇÃO DE VAZÃO (ÁREA MÁX MENOR OU IGUAL 5,00 HA)	0	FAZENDA RETIRO, GAMELEIRA OU RETIRO DA PRATA (MAT. 27.271)
2156	2021	OUTORGA DEFERIDA	707829	2021	LANDULFO FALEIROS CARDOSO E OUTROS	17° 13' 8"	46° 29' 5"	N	CÓRREGO VEREDA DO BURITI	CAPTAÇÃO EM BARRAMENTO EM CURSO DE ÁGUA, C/ REGULARIZAÇÃO DE VAZÃO (ÁREA MÁX MENOR OU IGUAL 5,00 HA)	0	FAZENDA FLORAMILL
3137	2021	OUTORGA DEFERIDA	1901489	2021	ARPIM GOMES FERREIRA	17° 57' 40"	46° 21' 2"	N	CÓRREGO DO RIACHÃO	CAPTAÇÃO EM CORPO DE ÁGUA (RIOS, LAGOAS NATURAIS ETC)	0,0213	FAZENDA RIACHÃO
4925	2021	OUTORGA DEFERIDA	1705690	2021	GALBA VIEIRA CORDEIRO JUNIOR E OUTROS	17° 10' 3"	46° 24' 29"	N	RIBEIRÃO DO BEZERRA	CAPTAÇÃO EM BARRAMENTO EM CURSO DE ÁGUA, COM REGULARIZAÇÃO DE VAZÃO (ÁREA MÁX MAIOR 5,00 HA)	0	FAZENDA BURITI LOTE 03 E FAZENDA JATOBÁ
4936	2021	OUTORGA DEFERIDA	1704473	2021	GALBA VIEIRA CORDEIRO JUNIOR E OUTROS	17° 13' 29"	46° 24' 5"	N	RIO PARACATÚ	CAPTAÇÃO EM CORPO DE ÁGUA (RIOS, LAGOAS NATURAIS ETC)	0,38	FAZENDA BURITI LOTE 03 E FAZENDA JATOBÁ



# PARECER TÉCNICO

## ÁGUA SUPERFICIAL

5279	2021	OUTORGA DEFERIDA	1702986	2021	JOÃO JOSÉ DA SILVA	17° 50' 54"	46° 38' 13"	N	RIO PARACATU	CAPTAÇÃO EM CORPO DE ÁGUA (RIOS, LAGOAS NATURAIS ETC)	0,02	FAZENDA PALMEIRAS
5634	2021	OUTORGA DEFERIDA	1703466	2021	MOACIR JOSE MORATO DE ANDRADE	16° 29' 18"	46° 28' 48"	N	CÓRREGO DA LAJE	CAPTAÇÃO EM CORPO DE ÁGUA (RIOS, LAGOAS NATURAIS ETC)	0,006	FAZENDA RIACHO DOS CAVALOS
8857	2021	OUTORGA DEFERIDA	703043	2021	GALBA VIEIRA CORDEIRO JUNIOR E OUTROS	17° 23' 42"	46° 33' 1"	N	CÓRREGO RICO	CAPTAÇÃO EM BARRAMENTO EM CURSO DE ÁGUA, C/ REGULARIZAÇÃO O DE VAZÃO (ÁREA MÁX MENOR OU IGUAL 5,00 HA)	0,19416	FAZ SANTO AURÉLIO GLEBAS 01,02,03,04,05, 06,07 E 08 E FAZ SANTO AURÉLIO LUGAR VARJÃO E BOA ESPERANÇA
9666	2021	OUTORGA DEFERIDA	1704783	2021	CARLOS HUMBERTO JACOMINI	16° 27' 41"	46° 51' 58"	N	CÓRREGO CAPÃO DO ARROZ	CAPTAÇÃO EM CORPO DE ÁGUA (RIOS, LAGOAS NATURAIS ETC)	0,01	FAZENDA CONQUISTA
9922	2021	OUTORGA DEFERIDA	1706452	2021	DELVITO ALVES DA SILVA FILHO	16° 15' 1"	46° 56' 46"	N	RIO CAXINGÓ	CAPTAÇÃO EM CORPO DE ÁGUA (RIOS, LAGOAS NATURAIS ETC)	0,007	FAZENDA JARDIM, LUGAR DENOMINADO CAXINGÓ
10489	2021	OUTORGA DEFERIDA	1703453	2021	VANTUIR JOSÉ TEIXEIRA	16° 31' 51"	46° 28' 45"	N	RIBEIRÃO MAMONEIRA	CAPTAÇÃO EM BARRAMENTO EM CURSO DE ÁGUA, C/ REGULARIZAÇÃO O DE VAZÃO (ÁREA MÁX MENOR OU IGUAL 5,00 HA)	0	FAZENDA RIACHO DOS CAVALOS
10747	2021	OUTORGA DEFERIDA	1704956	2021	ANTONIO CARLOS MARIANO DE ALMEIDA	17° 8' 15"	46° 29' 6"	N	RIBEIRÃO DO BEZERRA	CAPTAÇÃO EM CORPO DE ÁGUA (RIOS, LAGOAS NATURAIS ETC)	0,05	FAZENDA VEREDA DO GALO
11069	2021	OUTORGA DEFERIDA	1705469	2021	DACIO JOSÉ VELOSO E OUTROS	17° 35' 30"	46° 35' 2"	N	CÓRREGO DO MACACO	CAPTAÇÃO EM BARRAMENTO EM CURSO DE ÁGUA, COM REGULARIZAÇÃO O DE VAZÃO (ÁREA MÁX MAIOR 5,00 HA)	0,00297	FAZENDA ALVORADA GLEBA 1
11733	2021	OUTORGA DEFERIDA	1704489	2021	AGROPECUÁRIA LAGOA DO XUPÉ LTDA	17° 43' 38"	46° 35' 39"	N	RIO PARACATU	CAPTAÇÃO EM CORPO DE ÁGUA (RIOS, LAGOAS NATURAIS ETC)	0,075	FAZENDA OLARIA - MATRÍCULA 1007
11734	2021	OUTORGA DEFERIDA	1704491	2021	AGROPECUÁRIA LAGOA DO XUPÉ LTDA	17° 43' 44"	46° 35' 30"	N	RIO PARACATU	CAPTAÇÃO EM CORPO DE ÁGUA (RIOS, LAGOAS NATURAIS ETC)	0,075	FAZENDA OLARIA - MATRÍCULA 1007
12204	2021	OUTORGA DEFERIDA	1704226	2021	ÉLCIO JOSÉ MACHADO	17° 34' 33"	46° 27' 18"	N	---	CAPTAÇÃO EM CORPO DE ÁGUA (RIOS, LAGOAS NATURAIS ETC)	0,04	FAZENDA CACHOEIRA
12755	2021	OUTORGA DEFERIDA	1704464	2021	JOÃO DE ALMEIDA FILHO	17° 46' 32"	46° 21' 44"	N	AFLUENTE DO CÓRREGO FUNDO	CAPTAÇÃO EM BARRAMENTO EM CURSO DE ÁGUA, C/ REGULARIZAÇÃO O DE VAZÃO (ÁREA MÁX MENOR OU IGUAL 5,00 HA)	0	FAZENDA RETIRO GAMELEIRA OU RETIRO DA PRATA MAT.30.066



# PARECER TÉCNICO

## ÁGUA SUPERFICIAL

12911	2021	OUTORGA DEFERIDA	1705765	2021	MARIA DO CARMO MAIA DE OLIVEIRA PERPÉTUO	17° 50' 54"	46° 17' 16"	N	RIO DA PRATA	CAPTAÇÃO EM CORPO DE ÁGUA (RIOS, LAGOAS NATURAIS ETC)	0,088	FAZENDA VISTA ALEGRE E DIAMANTE
14154	2021	OUTORGA DEFERIDA	1704960	2021	MARCOS SUEL CÔRTEZ	17° 54' 45"	46° 45' 17"	N	RIO SANTA CATARINA	CAPTAÇÃO EM CORPO DE ÁGUA (RIOS, LAGOAS NATURAIS ETC)	0,01	FAZENDA OURO PODRE
14389	2021	OUTORGA DEFERIDA	1707161	2021	EDER RABELO CAMPOS, APARECIDA PINTO RABELO CAMPOS, PRISCILA APARECIDA RABELO CAMPOS	17° 13' 34"	46° 40' 11"	N	CÓRREGO DO RIBEIRÃO	CAPTAÇÃO EM BARRAMENTO EM CURSO DE ÁGUA, C/ REGULARIZAÇÃO DE VAZÃO (ÁREA MÁX MENOR OU IGUAL 5,00 HA)	0	FAZENDA GRAVATA
14612	2021	OUTORGA DEFERIDA	1704780	2021	AGROPECUÁRIA LAGOA DAS NEVES LTDA - ME E OUTROS	17° 38' 29"	46° 22' 12"	N	RIO DA PRATA	CAPTAÇÃO EM CORPO DE ÁGUA (RIOS, LAGOAS NATURAIS ETC)	0,36	FAZENDA GAMELEIRA, LUGAR BRASIL E NEVES
15001	2021	OUTORGA DEFERIDA	1704967	2021	AGROPECUÁRIA LAGOA DAS NEVES LTDA - ME E OUTROS	17° 38' 34"	46° 22' 44"	N	LAGOÃO DO PAI JOSÉ, AFLUENTE DO RIO DA PRATA	CAPTAÇÃO EM CORPO DE ÁGUA (RIOS, LAGOAS NATURAIS ETC)	0,009	FAZENDA GAMELEIRA, LUGAR BRASIL E NEVES
15064	2021	OUTORGA DEFERIDA	709724	2021	SANDERS AGRÍCOLA LTDA E AGRISAN AGROPECUÁRIA LTDA - ME	17° 44' 32"	46° 31' 28"	N	AFLUENTE DO RIBEIRÃO SANTA CATARINA MD	CAPTAÇÃO EM BARRAMENTO EM CURSO DE ÁGUA, C/ REGULARIZAÇÃO DE VAZÃO (ÁREA MÁX MENOR OU IGUAL 5,00 HA)	0,011454	FAZENDA LAGOA GRANDE
16106	2021	OUTORGA DEFERIDA	1704963	2021	EMERSON DORNELAS MOREIRA	17° 25' 55"	46° 21' 15"	N	RIBEIRÃO DA ANTA	CAPTAÇÃO EM CORPO DE ÁGUA (RIOS, LAGOAS NATURAIS ETC)	0,116	FAZENDA SÃO MIGUEL
17571	2021	OUTORGA DEFERIDA	1705924	2021	VERA REGINA VEIGA FRANÇA E OUTRO	17° 30' 1"	46° 32' 22"	N	RIO DA PRATA	CAPTAÇÃO EM CORPO DE ÁGUA (RIOS, LAGOAS NATURAIS ETC)	0,303	FAZENDA PONTAL DO VEIGA
18436	2021	OUTORGA DEFERIDA	1706049	2021	SÍLIO MARTINS DE ARAÚJO	17° 35' 0"	46° 26' 24"	N	RIO DA PRATA	CAPTAÇÃO EM CORPO DE ÁGUA (RIOS, LAGOAS NATURAIS ETC)	0,1611	FAZENDA ESPERANÇA E GAMELEIRA
18485	2021	OUTORGA DEFERIDA	1706219	2021	CELSO JOSÉ DE MELO	17° 34' 41"	46° 14' 54"	N	AFLUENTE DO CÓRREGO GROTA BRAVA	CAPTAÇÃO EM CORPO DE ÁGUA (RIOS, LAGOAS NATURAIS ETC)	0,01	FAZENDA SIGMA E BURITIS (MATRÍCULAS: 2.360 E 8.740)
18527	2021	OUTORGA DEFERIDA	1705925	2021	ARNALDO AUGUSTO ALVES	17° 35' 12"	46° 26' 22"	N	RIO DA PRATA	CAPTAÇÃO EM CORPO DE ÁGUA (RIOS, LAGOAS NATURAIS ETC)	0,08	FAZENDA IPÊ / GAMELEIRA
19056	2021	OUTORGA DEFERIDA	1707672	2021	ALEXANDRE MAGNO ARAUJO E OUTRO	16° 32' 18"	46° 47' 10"	N	CÓRREGO TAMBORIL	CAPTAÇÃO EM BARRAMENTO EM CURSO DE ÁGUA, COM REGULARIZAÇÃO DE VAZÃO (ÁREA MÁX MAIOR 5,00 HA)	0	FAZENDA BARREIRO E MACAUBAS, GLEBA II E FAZENDA NOSSA SENHORA DAS GRAÇAS



# PARECER TÉCNICO

## ÁGUA SUPERFICIAL

21312	2021	OUTORGA DEFERIDA	706150	2021	SILVIO LEPEQUEUR	17° 28' 35"	46° 33' 53"	N	RIO PARACATU	CAPTAÇÃO EM CORPO DE ÁGUA (RIOS, LAGOAS NATURAIS ETC)	0,42	FAZENDA FREDERICO
25125	2021	OUTORGA DEFERIDA	1706441	2021	DAYSE TANNOUS TEIXEIRA E SHAMIRA TANNOUS LOUREIRO	17° 41' 55"	46° 34' 46"	N	RIO PARACATU	CAPTAÇÃO EM CORPO DE ÁGUA (RIOS, LAGOAS NATURAIS ETC)	0,321	FAZENDA SANTA CATARINA, LUGAR PATAGÔNIA
25746	2021	OUTORGA DEFERIDA	1707690	2021	BLENDA MARIA SOARES DE ARAÚJO	17° 44' 28"	46° 38' 26"	N	RIO SANTA CATARINA	CAPTAÇÃO EM CORPO DE ÁGUA (RIOS, LAGOAS NATURAIS ETC)	0,5	FAZENDA LAGES, BREJINHO OU BIBOCA
26157	2021	OUTORGA DEFERIDA	1904904	2021	ARPIM GOMES FERREIRA	18° 1' 11"	46° 19' 28"	N	CÓRREGO CAIÇARAS	CAPTAÇÃO EM CORPO DE ÁGUA (RIOS, LAGOAS NATURAIS ETC)	0,02415	FAZENDA CAIÇARAS, LUGAR CAIÇARAS E RIO DO PEIXE
26716	2021	OUTORGA DEFERIDA	1707295	2021	MARCELO ÁLVARES DA SILVA CAMPOS	17° 44' 33"	46° 36' 47"	N	RIO SANTA CATARINA	CAPTAÇÃO EM CORPO DE ÁGUA (RIOS, LAGOAS NATURAIS ETC)	0,15	FAZENDA LAVADO
26823	2021	OUTORGA DEFERIDA	1706656	2021	JOSINO GUIMARAES	17° 40' 4"	46° 35' 56"	N	RIO PARACATU	CAPTAÇÃO EM CORPO DE ÁGUA (RIOS, LAGOAS NATURAIS ETC)	0,0417	FAZENDA SANTA CATARINA
27514	2021	OUTORGA DEFERIDA	1706993	2021	REPIL PNEUS LTDA	16° 0' 1"	46° 58' 26"	N	AFLUENTE DO RIBEIRÃO RONCADOR	CAPTAÇÃO EM BARRAMENTO EM CURSO DE ÁGUA, COM REGULARIZAÇÃO DE VAZÃO (ÁREA MÁX MAIOR 5,00 HA)	0	FAZENDA BOLÍVIA QUINHÃO 02 (DOIS)
27650	2021	OUTORGA DEFERIDA	1707520	2021	MARCELO PARENTE DE PINHO	16° 7' 8"	47° 6' 22"	N	RIBEIRÃO SÃO JOSÉ	CAPTAÇÃO EM CORPO DE ÁGUA (RIOS, LAGOAS NATURAIS ETC)	0,033	FAZENDA MOREIRA AU BOLÍVIA
28816	2021	OUTORGA DEFERIDA	1706959	2021	CARLOS ALVERNE RESENDE	18° 0' 32"	46° 9' 26"	N	CÓRREGO TAUÁ	CAPTAÇÃO EM CORPO DE ÁGUA (RIOS, LAGOAS NATURAIS ETC)	0,025	AGROPECUÁRIA VIVIANE
29330	2021	OUTORGA DEFERIDA	707817	2021	NIVALDO SOUZA RIBEIRO	16° 20' 58"	46° 37' 5"	N	CÓRREGO ALMESCA	CAPTAÇÃO EM BARRAMENTO EM CURSO DE ÁGUA, COM REGULARIZAÇÃO DE VAZÃO (ÁREA MÁX MAIOR 5,00 HA)	0,01365	FAZENDA COLUMBIA, FAZENDA CAMISA, FAZENDA COLUMBIA LUGAR SANTA CECÍLIA E FAZENDA COLUMBIA LUGAR VALE
29895	2021	OUTORGA DEFERIDA	1706436	2021	ROMULO MOTA SILVA	16° 37' 33"	46° 16' 29"	N	RIBEIRÃO GADO BRAVO	CAPTAÇÃO EM CORPO DE ÁGUA (RIOS, LAGOAS NATURAIS ETC)	0,022	FAZENDA BOA VISTA/NÚCLEO DE PRODUÇÃO DE BRASILÂNDIA
33161	2021	OUTORGA DEFERIDA	1708599	2021	IVAN EDUARDO ARAÚJO	17° 8' 34"	46° 10' 36"	N	RIO VERDE	CAPTAÇÃO EM CORPO DE ÁGUA (RIOS, LAGOAS NATURAIS ETC)	0,0325	FAZENDA MARINHEIRO MATRÍCULA 10.819



# PARECER TÉCNICO

## ÁGUA SUPERFICIAL

33551	2021	OUTORGA DEFERIDA	1707517	2021	CRISTIANE GONTIJO DE QUEIROZ	16° 32' 11"	46° 28' 44"	N	RIBEIRÃO MAMONEIRAS	CAPTAÇÃO EM CORPO DE ÁGUA (RIOS, LAGOAS NATURAIS ETC)	0,07	FAZENDA RIACHO DOS CAVALOS E SANTA EDWIRGES
33552	2021	OUTORGA DEFERIDA	1707518	2021	CRISTIANE GONTIJO DE QUEIROZ	16° 33' 37"	46° 29' 4"	N	CÓRREGO DO RIACHO	CAPTAÇÃO EM BARRAMENTO EM CURSO DE ÁGUA, COM REGULARIZAÇÃO DE VAZÃO (ÁREA MÁX MAIOR 5,00 HA)	0	FAZENDA RIACHO DOS CAVALOS E SANTA EDWIRGES
33683	2021	OUTORGA DEFERIDA	1707764	2021	CLARINDO ANTÔNIO BRANDÃO	16° 4' 1"	46° 48' 38"	N	RIBEIRÃO DA EXTREMA	CAPTAÇÃO EM CORPO DE ÁGUA (RIOS, LAGOAS NATURAIS ETC)	0,06	FAZENDA CANTINHO OU PALMEIRINHA
34726	2021	OUTORGA DEFERIDA	1708108	2021	ORLANDO BATISTA DA CRUZ	16° 14' 45"	47° 2' 31"	N	RIBEIRÃO DA PEDRA	CAPTAÇÃO EM CORPO DE ÁGUA (RIOS, LAGOAS NATURAIS ETC)	0,01	FAZENDA CANTO E RIACHO DAS PEDRA
35492	2021	OUTORGA DEFERIDA	1708190	2021	ANTÔNIO JOÃO GUIMARÃES	18° 2' 40"	46° 54' 27"	N	RIO SANTA CATARINA	CAPTAÇÃO EM CORPO DE ÁGUA (RIOS, LAGOAS NATURAIS ETC)	0,03	FAZENDA VAZANTES LUGAR MATA PRETA
37125	2021	OUTORGA DEFERIDA	1708191	2021	RAQUEL APARECIDA DA SILVA	17° 47' 50"	46° 39' 49"	N	RIO SANTA CATARINA	CAPTAÇÃO EM CORPO DE ÁGUA (RIOS, LAGOAS NATURAIS ETC)	0,025	FAZENDA LAGES, BREJINHO OU BIBOCA
38164	2021	OUTORGA DEFERIDA	1907182	2021	VELOSO AGROPECUÁRIA EMPREENDIMENTOS E PARTICIPAÇÕES LTDA	18° 18' 51"	46° 30' 17"	N	AFLUENTE DO CÓRREGO CAPÃO GRANDE	CAPTAÇÃO EM BARRAMENTO EM CURSO DE ÁGUA, C/ REGULARIZAÇÃO DE VAZÃO (ÁREA MÁX MENOR OU IGUAL 5,00 HA)	0,00976	FAZENDA AREIAS ? MAT. 3.891 E 6.553
40501	2021	OUTORGA DEFERIDA	1707911	2021	ISAIAS ALVIM DE LIMA	16° 57' 7"	46° 8' 12"	N	AFLUENTE DO CÓRREGO ÁGUA LIMPA	CAPTAÇÃO EM CORPO DE ÁGUA (RIOS, LAGOAS NATURAIS ETC)	0,01101	ESTÂNCIA ZÉ GRAIA ? LAGOA AZUL
46628	2021	OUTORGA DEFERIDA	1708262	2021	JOSÉ LUIZ UCHOA FIGUEIRO	17° 13' 15"	46° 17' 10"	N	RIBEIRÃO DA MUTUCA	CAPTAÇÃO EM CORPO DE ÁGUA (RIOS, LAGOAS NATURAIS ETC)	0,12	FAZENDA JATOBA
46850	2021	OUTORGA DEFERIDA	1709701	2021	PEDRO FERREIRA JÚNIOR	16° 28' 39"	46° 48' 54"	N	RIBEIRÃO DO BREJO	CAPTAÇÃO EM BARRAMENTO EM CURSO DE ÁGUA, C/ REGULARIZAÇÃO DE VAZÃO (ÁREA MÁX MENOR OU IGUAL 5,00 HA)	0	FAZENDA RIACHO DO SALTO
47196	2021	OUTORGA DEFERIDA	1708340	2021	DEVANIR ANTÔNIO DE ALMEIDA	16° 30' 1"	46° 27' 17"	N	RIBEIRÃO MAMONEIRAS	CAPTAÇÃO EM CORPO DE ÁGUA (RIOS, LAGOAS NATURAIS ETC)	0,02	FAZENDA MANGAL LOTE 05
47437	2021	OUTORGA DEFERIDA	1700323	2022	AFONSO EUSTÁQUIO VALINHAS COSTAL	17° 29' 54"	46° 30' 49"	N	LAGOÃO DO RIO DA PRATA	CAPTAÇÃO EM CORPO DE ÁGUA (RIOS, LAGOAS NATURAIS ETC)	0,024	FAZENDA BARRA E MANGA





# PARECER TÉCNICO

## ÁGUA SUPERFICIAL

49354	2021	OUTORGA DEFERIDA	1709076	2021	SATURNINO FERREIRA FRANCO	17° 36' 11"	46° 25' 8"	N	RIO DA PRATA	CAPTAÇÃO EM CORPO DE ÁGUA (RIOS, LAGOAS NATURAIS ETC)	0,1	FAZENDA GAMELEIRA, LUGAR DENOMINADO CAGADO E EXTREMINHA MATRICULA 15.703
49836	2021	OUTORGA DEFERIDA	2108650	2021	JOSÉ VICENTE GOMES TEIXEIRA	17° 44' 9"	46° 19' 18"	N	RIO DA PRATA	CAPTAÇÃO EM CORPO DE ÁGUA (RIOS, LAGOAS NATURAIS ETC)	0,12	JOSÉ VICENTE GOMES TEIXEIRA
50417	2021	OUTORGA DEFERIDA	1709086	2021	IRACY XAVIER PORTO	17° 48' 54"	46° 40' 59"	N	RIO SANTA CATARINA	CAPTAÇÃO EM CORPO DE ÁGUA (RIOS, LAGOAS NATURAIS ETC)	0,058	FAZENDA LAGES BREJINHO OU BIBOCA
51044	2021	OUTORGA DEFERIDA	1708703	2021	BRUNO JOSÉ RIBEIRO	17° 39' 28"	46° 19' 40"	N	---	CAPTAÇÃO EM CORPO DE ÁGUA (RIOS, LAGOAS NATURAIS ETC)	0,015	FAZENDA SÃO JERONIMO, BARRA,SACO DA BARRA, AREAIS E BURITIS DENOMINADO CURRAL DEL REY
51409	2021	OUTORGA DEFERIDA	700551	2022	DIRCEU JÚLIO GATTO E OUTRA	16° 20' 43"	47° 11' 6"	N	CÓRREGO MARROEIRO	CAPTAÇÃO EM CORPO DE ÁGUA (RIOS, LAGOAS NATURAIS ETC)	0,00715	FAZENDA BURITI, CANTO, CATINGUEIRO, FORENSE, VARGINHA E ITAPITOCAI
53747	2021	OUTORGA DEFERIDA	2108253	2021	GERSON DIAS TEIXEIRA	18° 34' 36"	46° 19' 7"	N	AFLUENTE DO RIO DA PRATA	CAPTAÇÃO EM CORPO DE ÁGUA (RIOS, LAGOAS NATURAIS ETC)	0,0042	FAZENDA GIGANTE
53834	2021	OUTORGA DEFERIDA	1700542	2022	MARÉ CUBATÃO COMERCIO DE FERTILIZANTE EIRELI	17° 13' 53"	46° 17' 1"	N	RIBEIRÃO MUTUCA	CAPTAÇÃO EM CORPO DE ÁGUA (RIOS, LAGOAS NATURAIS ETC)	0,05	FAZENDA BOQUEIRÃO
53984	2021	OUTORGA DEFERIDA	1709960	2021	ALEXANDRE BONACCORSI	17° 44' 20"	46° 31' 9"	N	RIBEIRÃO SANTA CATARINA	CAPTAÇÃO EM BARRAMENTO EM CURSO DE ÁGUA, COM REGULARIZAÇÃO DE VAZÃO (ÁREA MÁX MAIOR 5,00 HA)	0,0019	FAZENDA SANTA CATARINA
54018	2021	OUTORGA DEFERIDA	708521	2021	MAMONEIRA AGROPASTOR IL S/A	16° 38' 7"	46° 29' 1"	N	CÓRREGO GARAPA	BARRAMENTO EM CURSO DE ÁGUA, SEM CAPTAÇÃO	0	MAMONEIRA AGROPASTORIL S/A
54118	2021	OUTORGA DEFERIDA	1709968	2021	GALBA VIEIRA CORDEIRO JUNIOR E OUTROS	17° 33' 21"	46° 10' 23"	N	RIO VERDE	CAPTAÇÃO EM BARRAMENTO EM CURSO DE ÁGUA, COM REGULARIZAÇÃO DE VAZÃO (ÁREA MÁX MAIOR 5,00 HA)	0	FAZENDA SÃO JERÔNIMO
54529	2021	OUTORGA DEFERIDA	1700544	2022	UELITON DA SILVA MENEZES	16° 37' 15"	46° 27' 16"	N	CÓRREGO GARAPA	CAPTAÇÃO EM BARRAMENTO EM CURSO DE ÁGUA, COM REGULARIZAÇÃO DE VAZÃO (ÁREA MÁX MAIOR 5,00 HA)	0	FAZENDA GARAPA
54530	2021	OUTORGA DEFERIDA	1709698	2021	UELITON DA SILVA MENEZES	16° 37' 16"	46° 26' 40"	N	CÓRREGO GARAPA	BARRAMENTO EM CURSO DE ÁGUA, SEM CAPTAÇÃO, PARA FINS DE REGULARIZAÇÃO DE VAZÃO	0	FAZENDA GARAPA



# PARECER TÉCNICO

## ÁGUA SUPERFICIAL

54789	2021	OUTORGA DEFERIDA	1709706	2021	ANTÔNIO EUSTÁQUIO ANDRADE FERREIRA	18° 0' 42"	46° 53' 56"	N	RIBEIRÃO SANTA CATARINA	CAPTAÇÃO EM CORPO DE ÁGUA (RIOS, LAGOAS NATURAIS ETC)	0,02	FAZENDA VAZANTES, LUGAR MATA E PINHEIRO
54929	2021	OUTORGA DEFERIDA	1709961	2021	CRISTIANO LÚCIO COSTA CENSONI	17° 10' 39"	46° 22' 44"	N	RIBEIRÃO DO BEZERRA	CAPTAÇÃO EM BARRAMENTO EM CURSO DE ÁGUA, COM REGULARIZAÇÃO DE VAZÃO (ÁREA MÁX MAIOR 5,00 HA)	0	FAZENDA BURITI - LUGAR LOTE 05
55118	2021	OUTORGA DEFERIDA	1709099	2021	MÁRCIO PINHEIRO FRANCO	16° 15' 35"	46° 39' 30"	N	CÓRREGO BURITIZINHO-DENOMINADO QUEBA	CAPTAÇÃO EM CORPO DE ÁGUA (RIOS, LAGOAS NATURAIS ETC)	0,025	FAZENDA COLÚMBIA LUGAR DENOMINADO QUEBA
55207	2021	OUTORGA DEFERIDA	2109935	2021	JOSÉ VICENTE GOMES TEIXEIRA	17° 44' 19"	46° 20' 2"	N	CÓRREGO DO FUNDÃO	CAPTAÇÃO EM CORPO DE ÁGUA (RIOS, LAGOAS NATURAIS ETC)	0,017	JOSÉ VICENTE GOMES TEIXEIRA
55270	2021	OUTORGA DEFERIDA	2109169	2021	GERALDO FERREIRA DA SILVA	18° 8' 7"	46° 8' 42"	N	AFLUENTE DO RIO DA PRATA	CAPTAÇÃO EM CORPO DE ÁGUA (RIOS, LAGOAS NATURAIS ETC)	0,01736	FAZENDA DIVISÃO, LUGAR LARANJA
55903	2021	OUTORGA DEFERIDA	2109953	2021	VALDECI ANTONIO DA BARRA	18° 3' 57"	46° 19' 38"	N	RIO DO PEIXE	CAPTAÇÃO EM CORPO DE ÁGUA (RIOS, LAGOAS NATURAIS ETC)	0,07	FAZENDA CONQUISTA
57669	2021	OUTORGA DEFERIDA	1700547	2022	ROGÉRIO LEIVAN DE ALMEIDA MAIA	17° 7' 57"	46° 26' 20"	N	AFLUENTE ME DO RIBEIRÃO DO BEZERRA	CAPTAÇÃO EM BARRAMENTO EM CURSO DE ÁGUA, C/ REGULARIZAÇÃO DE VAZÃO (ÁREA MÁX MENOR OU IGUAL 5,00 HA)	0	FAZENDA SANTA ROSA LUGAR LAGOAS E FERNANDES
61844	2021	OUTORGA DEFERIDA	1700563	2022	VALBERTO ADOLFO NEULS	18° 12' 30"	46° 35' 55"	N	CÓRREGO GAMELEIRA	CAPTAÇÃO EM BARRAMENTO EM CURSO DE ÁGUA, C/ REGULARIZAÇÃO DE VAZÃO (ÁREA MÁX MENOR OU IGUAL 5,00 HA)	0,00045	FAZENDA ALMAS E INVERNADA - MAT: 24780, 24781 E 24990
61866	2021	OUTORGA DEFERIDA	1700549	2022	VALBERTO ADOLFO NEULS	18° 11' 52"	46° 35' 37"	N	CÓRREGO GAMELEIRA	CAPTAÇÃO EM BARRAMENTO EM CURSO DE ÁGUA, SEM REGULARIZAÇÃO DE VAZÃO	0	FAZENDA ALMAS E INVERNADA - MAT: 24780, 24781 E 24990
62754	2021	OUTORGA DEFERIDA	1710239	2021	FRANCISCA THEODORA DA COSTA	17° 48' 37"	46° 34' 23"	N	CÓRREGO JACARÉ	CAPTAÇÃO EM BARRAMENTO EM CURSO DE ÁGUA, C/ REGULARIZAÇÃO DE VAZÃO (ÁREA MÁX MENOR OU IGUAL 5,00 HA)	0	FAZENDA MANABUIÚ, LUGAR JACARÉ MAT: 381 E 23.675
64802	2021	OUTORGA DEFERIDA	1700666	2022	ELIZEU MACHADO PACHECO	17° 47' 12"	46° 40' 55"	N	RIO SANTA CATARINA	CAPTAÇÃO EM CORPO DE ÁGUA (RIOS, LAGOAS NATURAIS ETC)	0,012	FAZENDA LAGES, BREJINHO OU BIBOCA
2506	2022	OUTORGA DEFERIDA	2100512	2022	CARLOS FRANCISCO MARTINS LANNA JUNIOR	18° 12' 50"	46° 32' 15"	N	AFLUENTE MARGEM DIREITA DO RIBEIRÃO MANABUIÚ	CAPTAÇÃO EM CORPO DE ÁGUA (RIOS, LAGOAS NATURAIS ETC)	0,00132	FAZENDA SÃO FRANCISCO - MAT. 19771



## PARECER TÉCNICO

### ÁGUA SUPERFICIAL

#### b. Análise a Jusante

De acordo com o banco de dados do SIAM/2022, imediatamente a jusante deste ponto de captação existem três portarias de outorga vigentes totalizando uma vazão de 0,05 m<sup>3</sup>/s.

Número do Processo	Ano do Processo	Status do Processo	Número da Portaria	Ano da Portaria	Requerente	Latitude	Longitude	Ins	Curso D'água	Modo de Uso	Vazão (m <sup>3</sup> /s)	Empreendimento
3202	2014	OUTORGA DEFERIDA	2142	2018	DRAGA MINAS BRASIL LTDA	17° 3' 9"	46° 0' 46"	N	RIO PARACATU	DRAGAGEM DE CURSO DE ÁGUA PARA FINS DE EXTRAÇÃO MINERAL	0	DRAGA MINAS BRASIL LTDA
2467	2018	OUTORGA DEFERIDA	3651	2018	MINERADORA E EXPORTADORA SANTA INES LTDA ME	17° 2' 44"	46° 0' 41"	N	RIO PARACATU	DRAGAGEM DE CURSO DE ÁGUA PARA FINS DE EXTRAÇÃO MINERAL	0	MINERADORA E EXPORTADORA SANTA INES LTDA ME - FAZENDA SANTA CRUZ
10347	2020	OUTORGA DEFERIDA	1700519	2021	NEUSA DE OLIVEIRA	17° 3' 5"	46° 0' 47"	N	RIO PARACATU	CAPTAÇÃO EM CORPO DE ÁGUA (RIOS, LAGOAS NATURAIS ETC)	0,05	FAZENDA TRONCO

#### c. Disponibilidade Hídrica

Para cálculo da disponibilidade hídrica, ou seja, a vazão do curso de água disponível para atendimento à demanda solicitada há a necessidade de se fazer o balanço hídrico, computando-se as outorgas já emitidas e as vazões já comprometidas em determinada região a ser estudada.

Deverão ser somadas as vazões outorgadas na área de drenagem a montante da seção considerada e consideradas as vazões outorgadas até ao ponto de captação imediatamente a jusante do pleito em análise, obtendo-se o resultado da expressão, conforme indicado a seguir.

$$\Sigma Q \text{ MONTANTE} + Q \text{ SOLICITADA} + \Sigma Q \text{ JUSANTE} \leq 50\% Q_{7,10}$$

São considerados no cálculo da disponibilidade hídrica a jusante do ponto de captação os usuários outorgados até a primeira confluência no curso d'água.

Sendo assim:

$$43,9485 + 0,000525 + 0,05 \leq 40,53$$

$$43,99 \leq 40,53$$



## PARECER TÉCNICO

### ÁGUA SUPERFICIAL

Embora a vazão comprometida na secção esteja acima do valor de 50% da  $Q_{7,10}$ , é possível o deferimento deste processo devido ao fato desta outorga se tratar de um uso não-consuntivo de água, sendo as perdas apenas por evaporação.

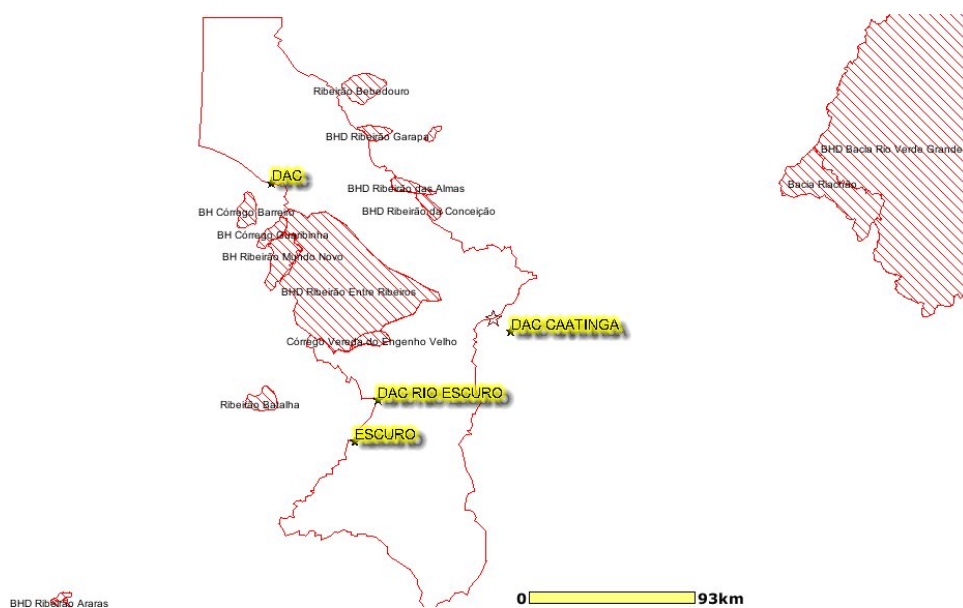


Figura 4: Mapa da área de drenagem no curso d'água Rio Paracatu, a montante do ponto de captação solicitado, segundo o SIAM/2022.

#### 4. Considerações Finais

Considerando o que foi exposto no presente parecer técnico, a equipe técnica da SUPRAM NOR sugere o **deferimento** deste processo em questão, de captação de  $0,000525 \text{ m}^3/\text{s}$  no Rio Paracatu para extração mineral de areia por dragagem nas coordenadas geográficas: início da intervenção Lat.  $17^{\circ}02'02''$  Long.  $46^{\circ}00'30''$  e fim da intervenção em Lat.  $17^{\circ}02'29''$  Long.  $46^{\circ}0'35''$ , respeitando as condicionantes impostas neste parecer. A outorga só terá validade acompanhada da autorização da ANM.

Este parecer técnico refere-se, exclusivamente, às questões técnicas relativas ao pedido de outorga de direito de uso dos recursos hídricos, não abarcando a análise documental, administrativa, jurídica ou de conveniência e oportunidade da Administração Pública.

Cabe esclarecer que a SUPRAM NOR não possui responsabilidade técnica sobre os projetos de implantação, sendo a execução, operação, comprovação de eficiência e/ou gerenciamento dos mesmos de inteira responsabilidade da própria empresa, seu projetista e/ou prepostos.



## PARECER TÉCNICO

### ÁGUA SUPERFICIAL

Ressalta-se que a outorga em apreço não dispensa nem substitui a obtenção, pelo requerente, de outras licenças legalmente exigíveis. Opina-se que a observação acima conste do certificado de outorga a ser emitido.

<b>Dados da Captação</b>												
	Jan	Fev	Mar	Abr	Mai	Jun	Jul	Ago	Set	Out	Nov	dez
<b>Vazão Solicitada(m³/s)</b>	0,0005 25	0,0005 25	0,0005 25	0,0005 25	0,0005 25	0,0005 25	0,0005 25	0,0005 25	0,0005 25	0,0005 25	0,0005 25	0,0005 25
<b>Horas/Dia</b>	10	10	10	10	10	10	10	10	10	10	10	10
<b>Dia/Mês</b>	24	24	24	24	24	24	24	24	24	24	24	24
<b>Volume(m³)</b>	454	454	454	454	454	454	454	454	454	454	454	454

<b>Responsável Técnico pelo Empreendimento</b>	<b>Fabianna Nunes de Assis</b> <b>CREA-MG 21066/D</b>		
<b>Tais Fernanda Martins Ferreira</b> <b>Gestora Ambiental SUPRAM NOR</b>	<b>1402061-4</b> <b>MASP</b>	<b>ASSINADO VIA SEI</b> <b>RÚBRICA</b>	<b>08/03/2022</b> <b>DATA</b>