



27-04 COMANDO DE POLICIAMENTO DE MEIO AMBIENTE 2018



27-04 COMANDO DE POLICIAMENTO DE MEIO AMBIENTE 2018

**POLÍCIA
MILITAR**
DE MINAS GERAIS



29-04 BATALHÃO DE POLÍCIA MILITAR DE MEIO AMBIENTE 1966

**COMANDO DE POLICIAMENTO
DE MEIO AMBIENTE**

**BATALHÃO DA POLÍCIA MILITAR DE MEIO
AMBIENTE**



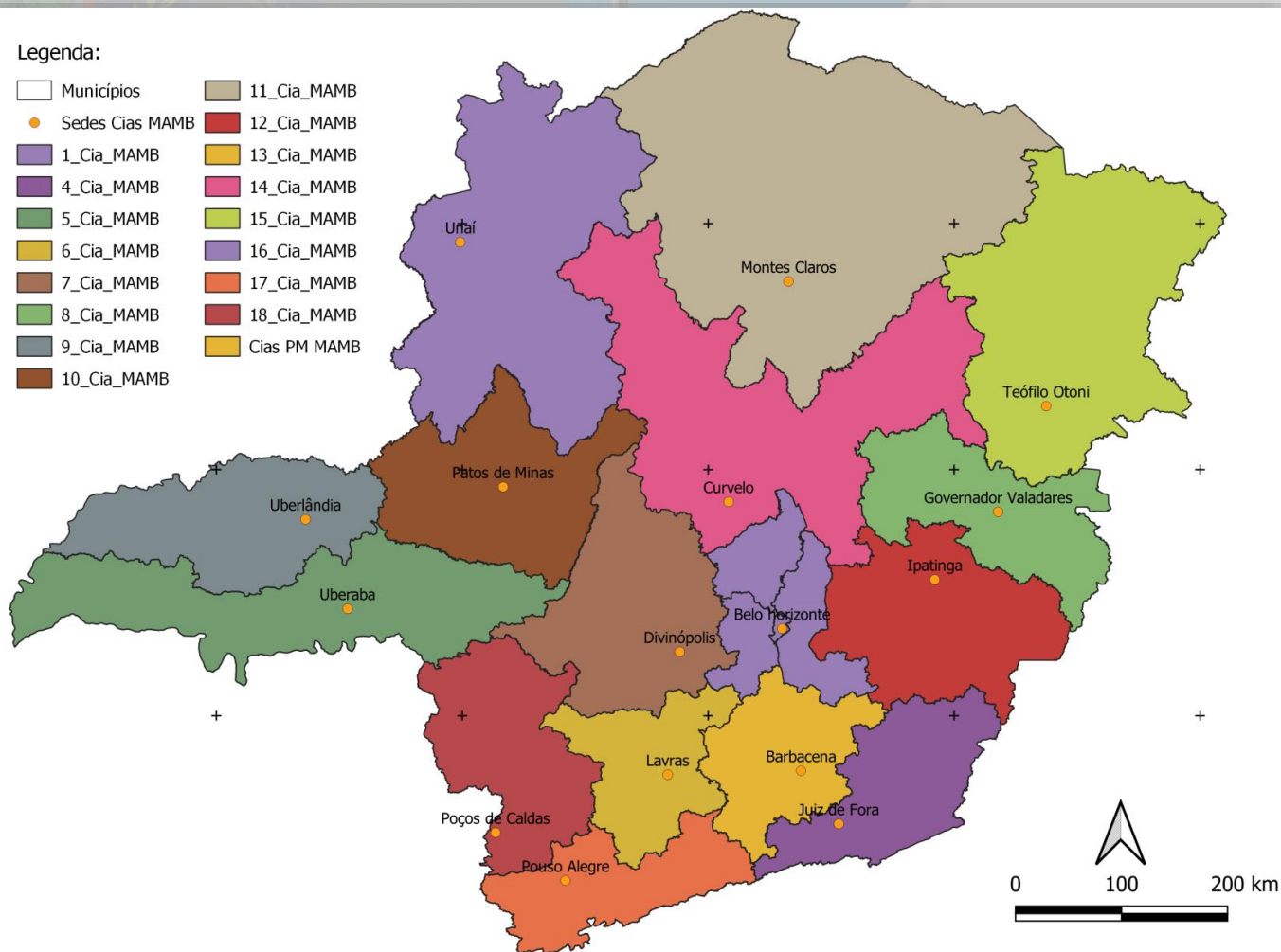


POLICIAMENTO DE MEIO AMBIENTE



Legenda:

□ Municípios	■ 11_Cia_MAMB
● Sedes Cias MAMB	■ 12_Cia_MAMB
■ 1_Cia_MAMB	■ 13_Cia_MAMB
■ 4_Cia_MAMB	■ 14_Cia_MAMB
■ 5_Cia_MAMB	■ 15_Cia_MAMB
■ 6_Cia_MAMB	■ 16_Cia_MAMB
■ 7_Cia_MAMB	■ 17_Cia_MAMB
■ 8_Cia_MAMB	■ 18_Cia_MAMB
■ 9_Cia_MAMB	■ Cias PM MAMB
■ 10_Cia_MAMB	



1) Estrutura

- 16 Cias PM MAMB (mapa);
- 43 Pelotões MAMB;
- 145 GPMAMB;
- Atende aos 853 municípios do Estado;

2) Competência

- Providências criminais (Lei de Crimes Ambientais)
- Infrações administrativas (Legislação Estadual)



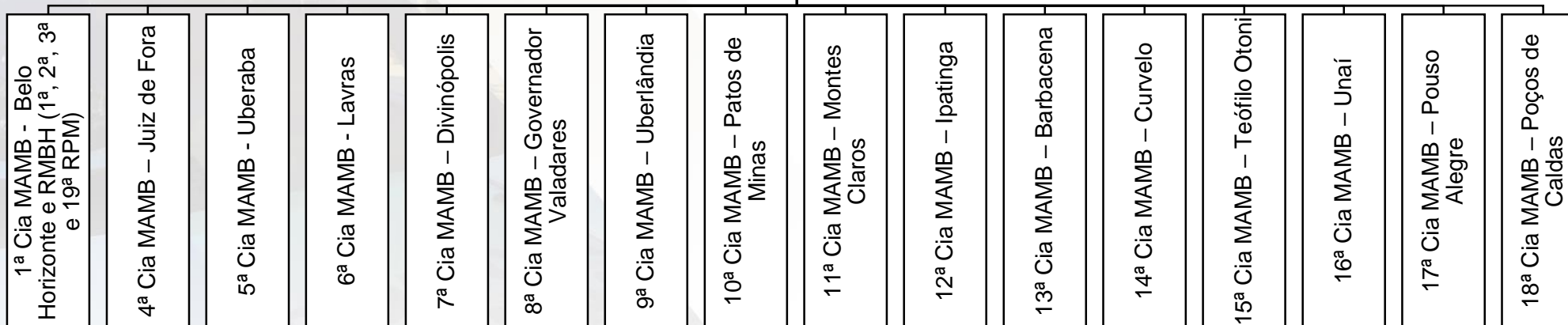
ARTICULAÇÃO



Comando de Policiamento de Meio Ambiente (CPMAMB) em Belo Horizonte

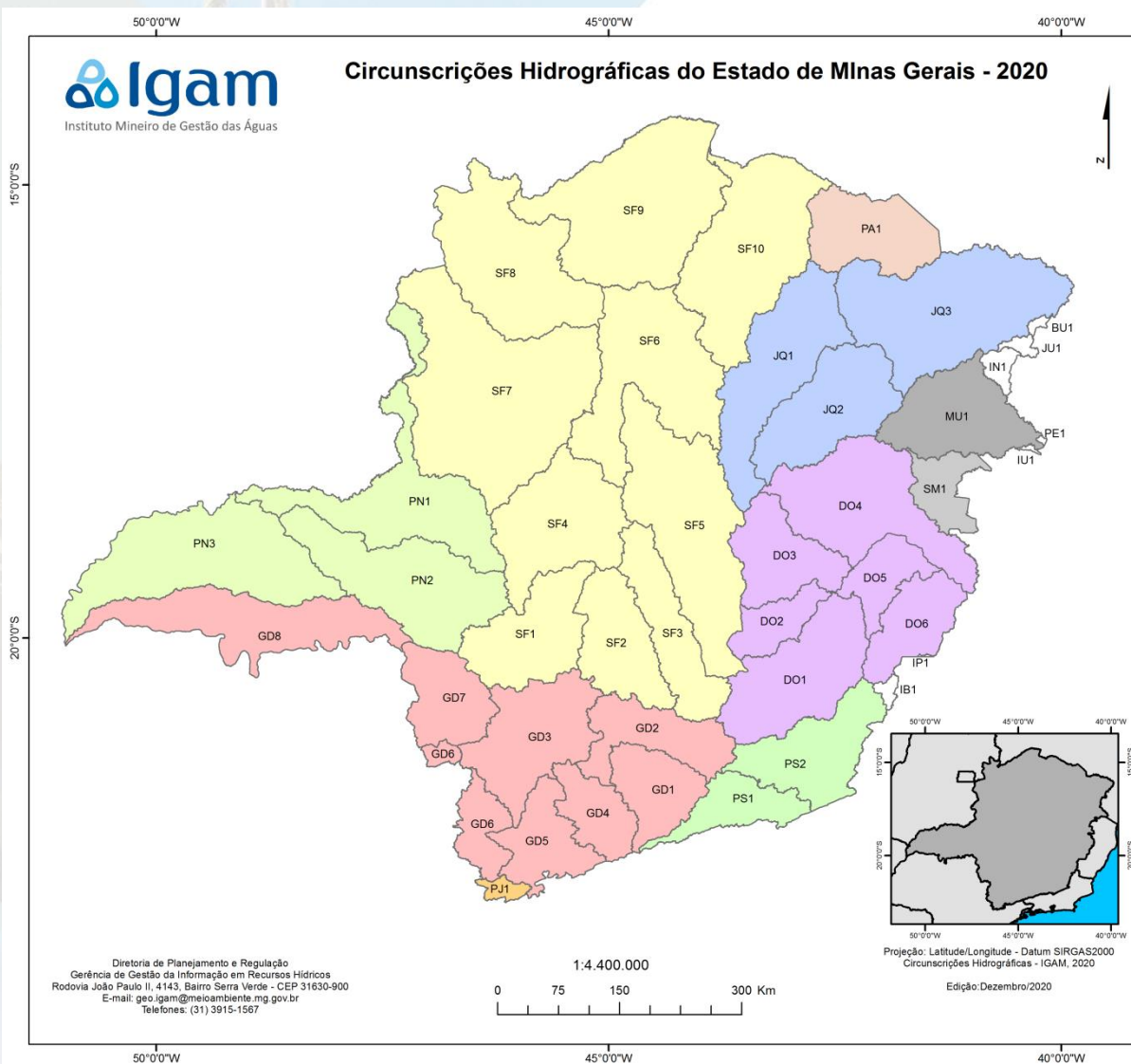


Batalhão de Polícia Militar de Meio Ambiente (BPM MAMB) em Belo Horizonte)





CIRCUNSCRIÇÕES HIDROGRÁFICAS

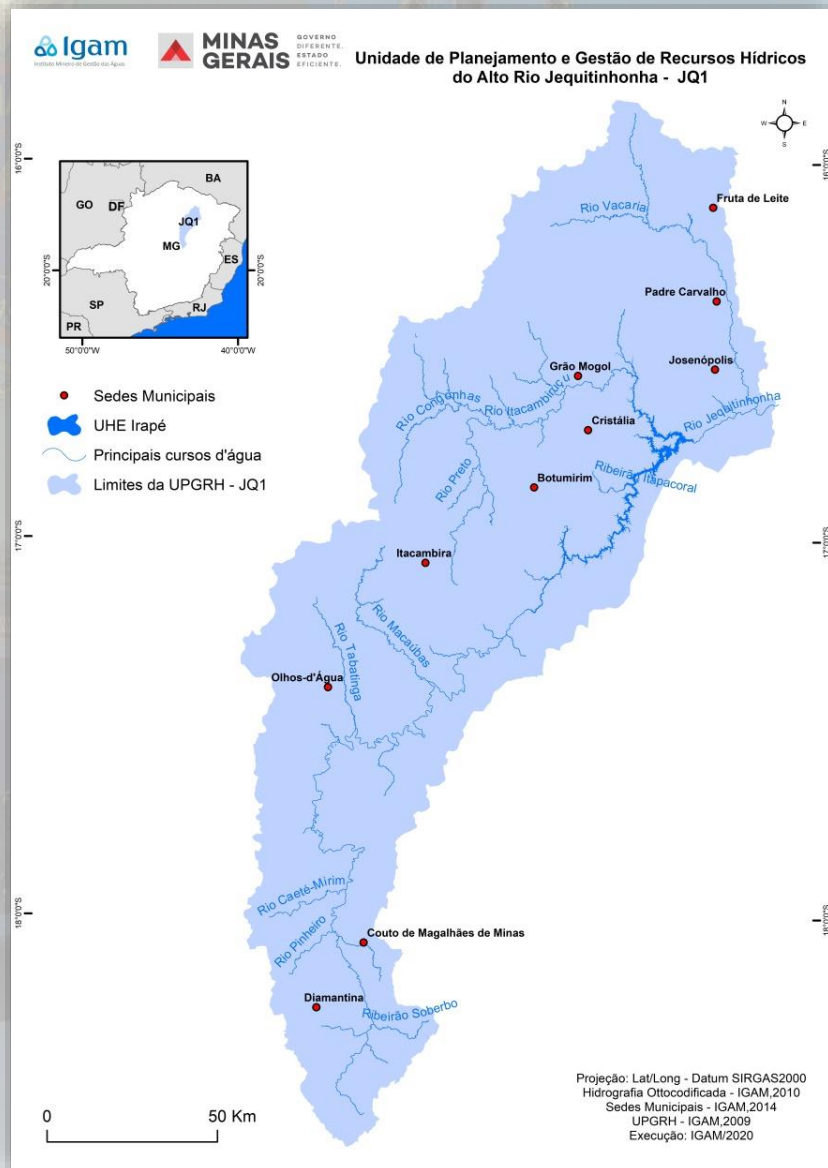


Circunscrições Hidrográficas

- Bacia Hidrográfica do Rio Doce**
 - DO1 - CBH do Rio Piranga
 - DO2 - CBH do Rio Piracicaba
 - DO3 - CBH do Rio Santo Antônio
 - DO4 - CBH do Rio Suaçuí
 - DO5 - CBH do Rio Caratinga
 - DO6 - CBH Águas do Rio Manhuaçu
 - Bacia Hidrográfica do Rio São Francisco**
 - SF1 - CBH dos Afluentes do Alto São Francisco
 - SF2 - CBH do Rio Pará
 - SF3 - CBH do Rio Paraopeba
 - SF4 - CBH do Entorno da Represa de Três Marias
 - SF5 - CBH do Rio das Velhas
 - SF6 - CBH dos Rios Jequitai e Pacuí
 - SF7 - CBH do Rio Paracatu
 - SF8 - CBH do Rio Uruçuaí
 - SF9 - CBH dos Afluentes Mineiros do Médio São Francisco
 - SF10 - CBH dos Afluentes Mineiros do Rio Verde Grande
 - Bacia Hidrográfica do Rio Grande**
 - GD1 - CBH dos Afluentes Mineiros do Alto Rio Grande
 - GD2 - CBH Vertentes do Rio Grande
 - GD3 - CBH do Entorno do Reservatório de Fumas
 - GD4 - CBH do Rio Verde
 - GD5 - CBH do Rio Sapucaí
 - GD6 - CBH dos Afluentes Mineiros Rios Mogi-Guaçu e Pardo
 - GD7 - CBH dos Afluentes do Médio Rio Grande
 - GD8 - CBH dos Afluentes do Baixo Rio Grande
 - Bacia Hidrográfica do Rio Jequitinhonha**
 - JQ1 - CBH dos Afluentes Mineiros do Alto Jequitinhonha
 - JQ2 - CBH do Rio Araçuaí
 - JQ3 - CBH dos Afluentes Mineiros do Médio e Baixo Rio Jequitinhonha
 - Bacia Hidrográfica do Rio Paranaíba**
 - PN1 - CBH dos Afluentes Mineiros do Alto Paranaíba
 - PN2 - CBH do Rio Araguaí
 - PN3 - CBH dos Afluentes Mineiros do Baixo Paranaíba
 - Bacia Hidrográfica do Rio Paraíba do Sul**
 - PS1 - CBH dos Afluentes Mineiros Rios Preto e Paraíba
 - PS2 - CBH dos Afluentes Mineiros Rios Pomba e Muriaé
 - Bacia Hidrográfica do Rio Pardo**
 - PA1 - CBH do Rio Mosquito e Demais Afluentes Mineiros do Rio Pardo
 - Bacia Hidrográfica dos Rios Piracicaba / Jaguari**
 - PJ1 - Rios Piracicaba e Jaguari
 - Bacia Hidrográfica do Rio Mucuri**
 - MU1 - CBH dos Afluentes Mineiros do Rio Mucuri
 - Bacia Hidrográfica do Rio São Mateus**
 - SM1 - CBH do Rio São Mateus
- ### Circunscrições Hidrográficas das bacias do Leste
- BU1 - Rio Buranhém
 - IB1 - Rio Itabapoana
 - IN1 - Rio Itanhém
 - IU1 - Rio Itaúnas
 - JU1 - Rio Jucuruçu
 - PE1 - Rio Peruípe
 - IP1 - Rio Itapemirim



UPGRH do Alto Rio Jequitinhonha – JQ1



Área:

19.855 km² - 30,20% do território da bacia do rio Jequitinhonha

Número de Municípios:

25 (10 municípios com sede na bacia)

População total*:

120.965 mil habitantes

Municípios:

Berilo, Bocaiúva, Botumirim, Carbonita, Couto de Magalhães de Minas, Cristália, Datas, Diamantina, Fruta de Leite, Grão Mogol, Guaraciama, Itacambira, José Gonçalves de Minas, Josenópolis, Leme do Prado, Novorizonte, Olhos-d'Água, Padre Carvalho, Riacho dos Machados, Rio Pardo de Minas, Rubelita, Serranópolis de Minas, Serro, Turmalina, Virgem da Lapa.

Representantes do Comando de Policiamento de Meio Ambiente

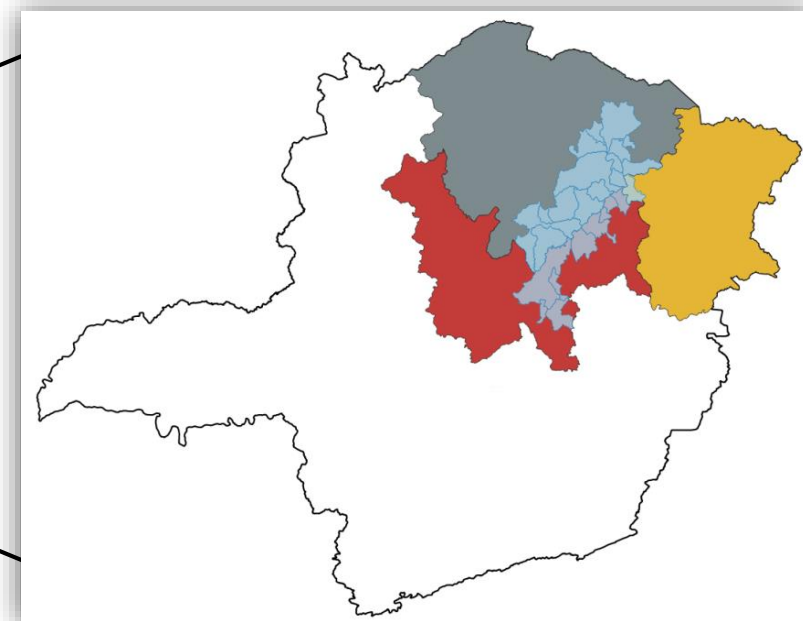
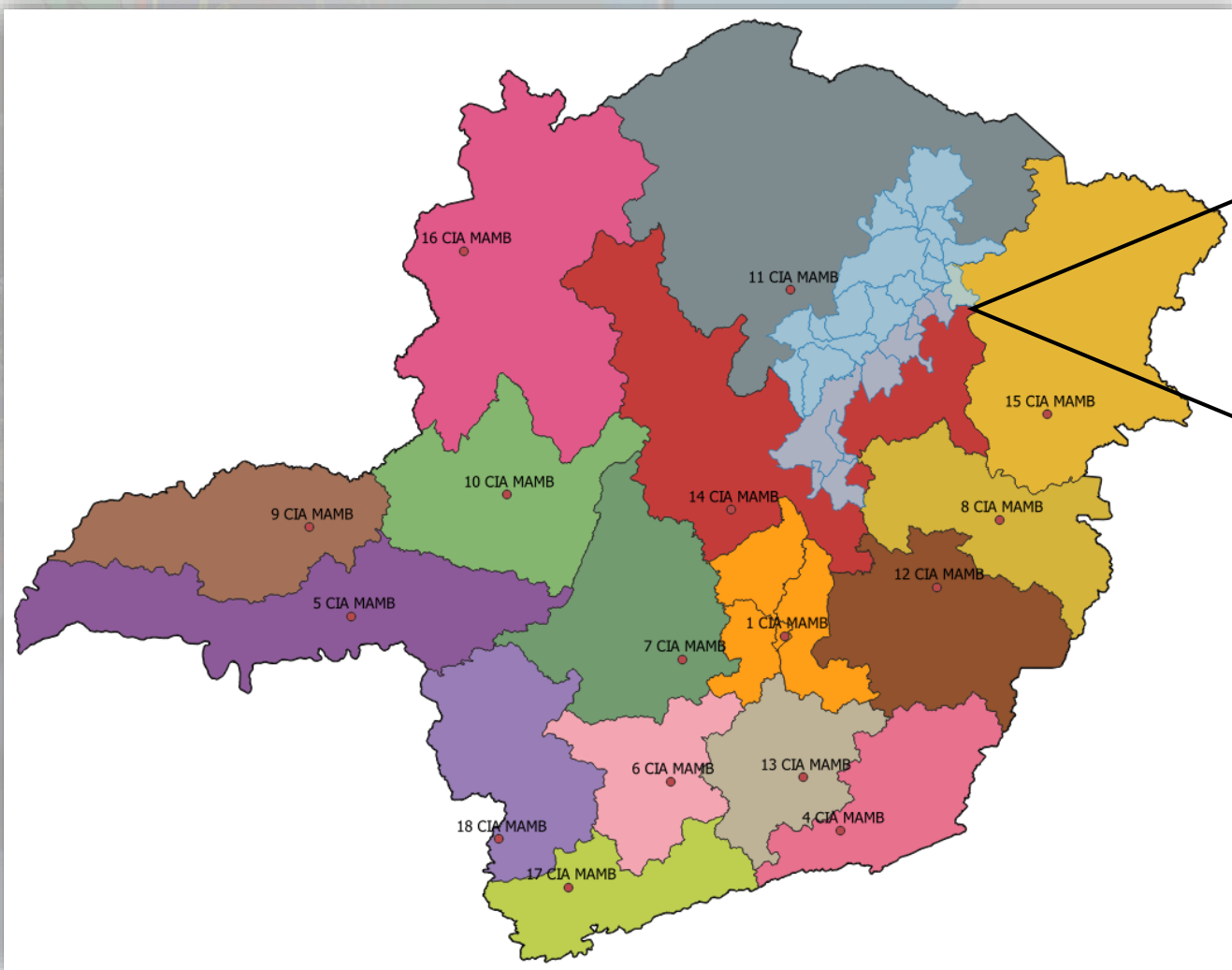
5. Titular: Polícia Militar de Minas Gerais – PMMG

2º Sgt PM José Renato Souto (11ª Cia MAMB)

Suplente: Polícia Militar de Minas Gerais – PMMG

2º Sgt PM Adelson Carlos Ferreira (14ª Cia MAMB)

CBH JQ1 - CPMAMB



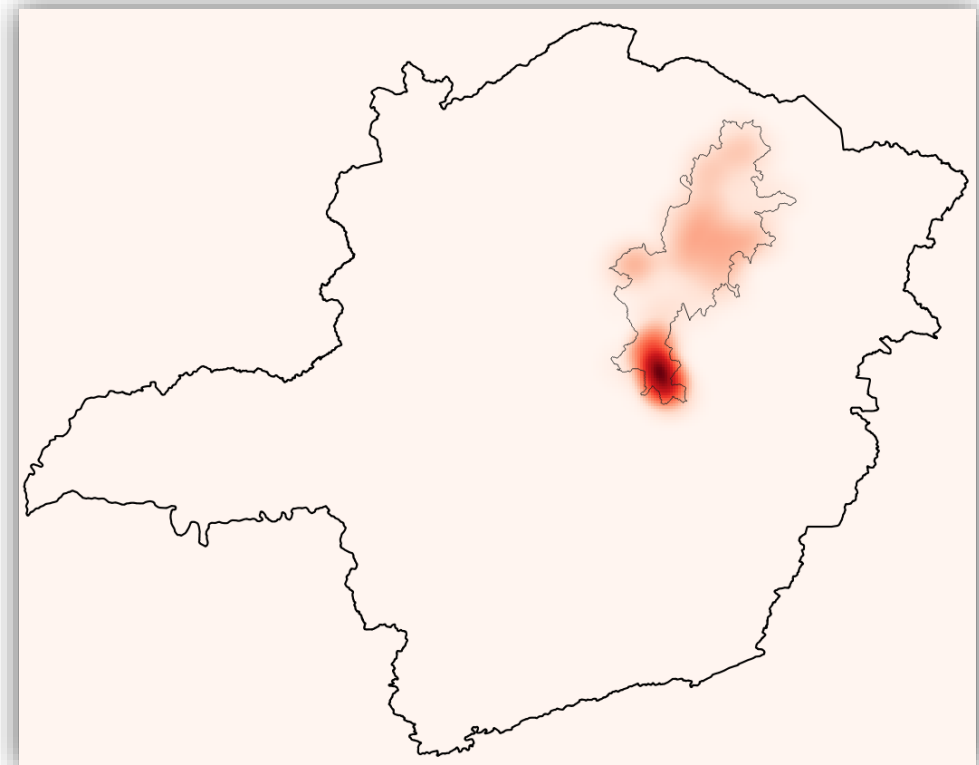
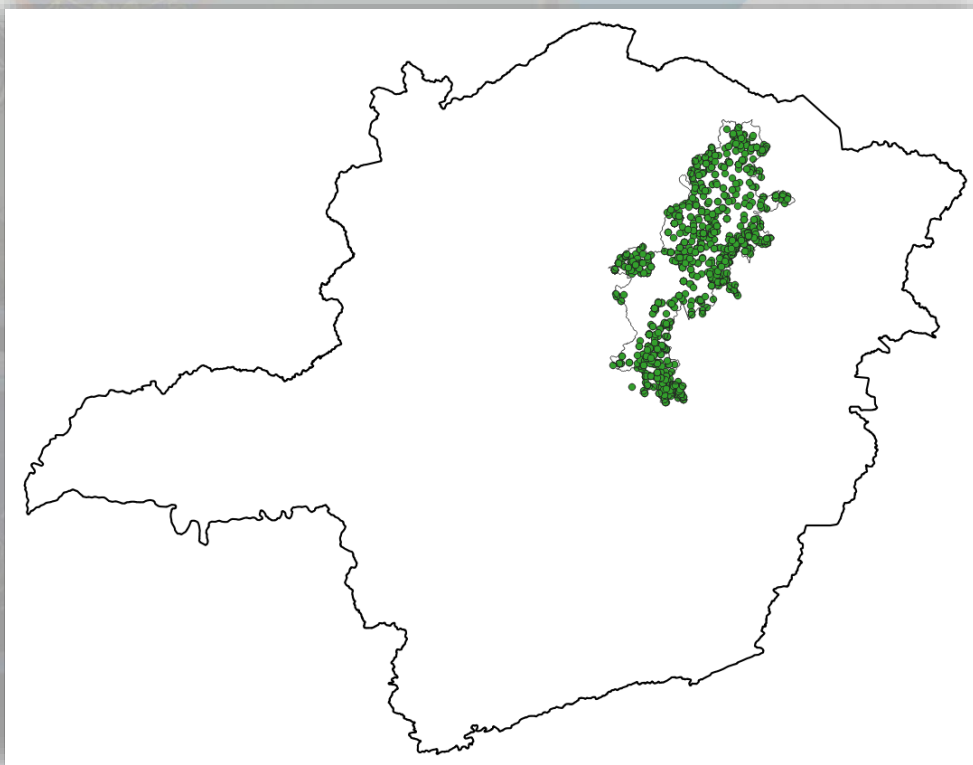
Presente na área de 3 Cias PM MAMB:

- 11ª Cia MAMB (Montes Claros)
- 14ª Cia MAMB (Diamantina)
- 15ª Cia MAMB (Teófilo Otoni)

INCIDÊNCIA DE CRIMES AMBIENTAIS



CRIMES E INFRAÇÕES CONTRA A AGENDA DE FLORA – 2018 A 2021

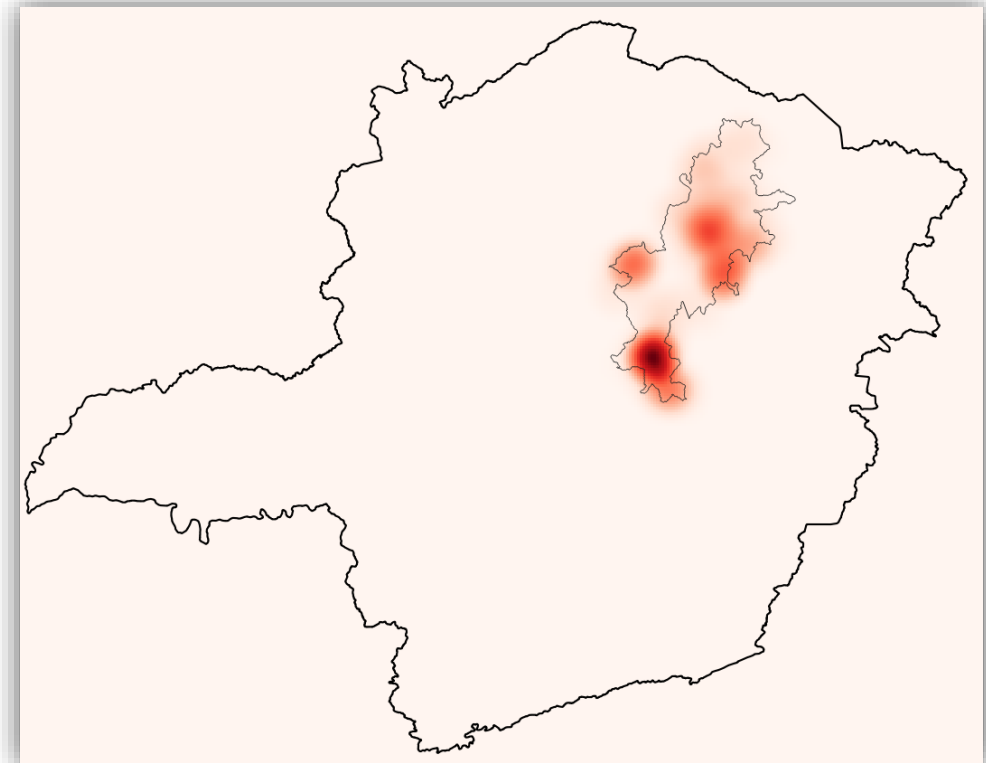
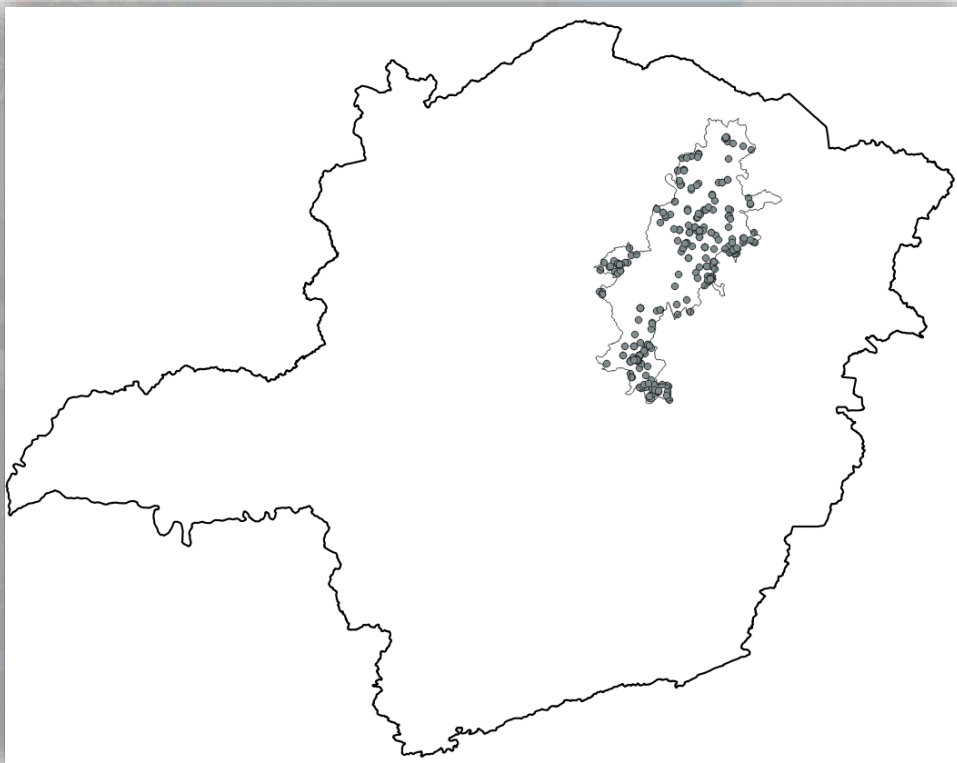


Fonte: Seção de Emprego Operacional (CPMAMB)

INCIDÊNCIA DE CRIMES AMBIENTAIS



CRIMES E INFRAÇÕES CONTRA A AGENDA DE FAUNA – 2018 A 2021

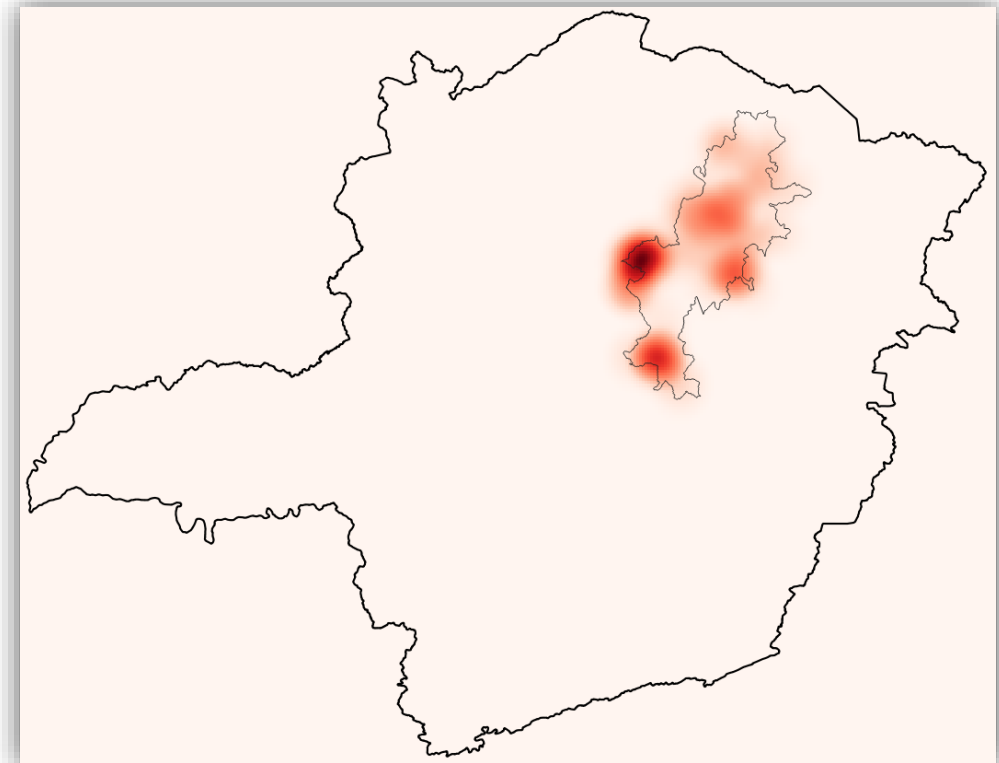
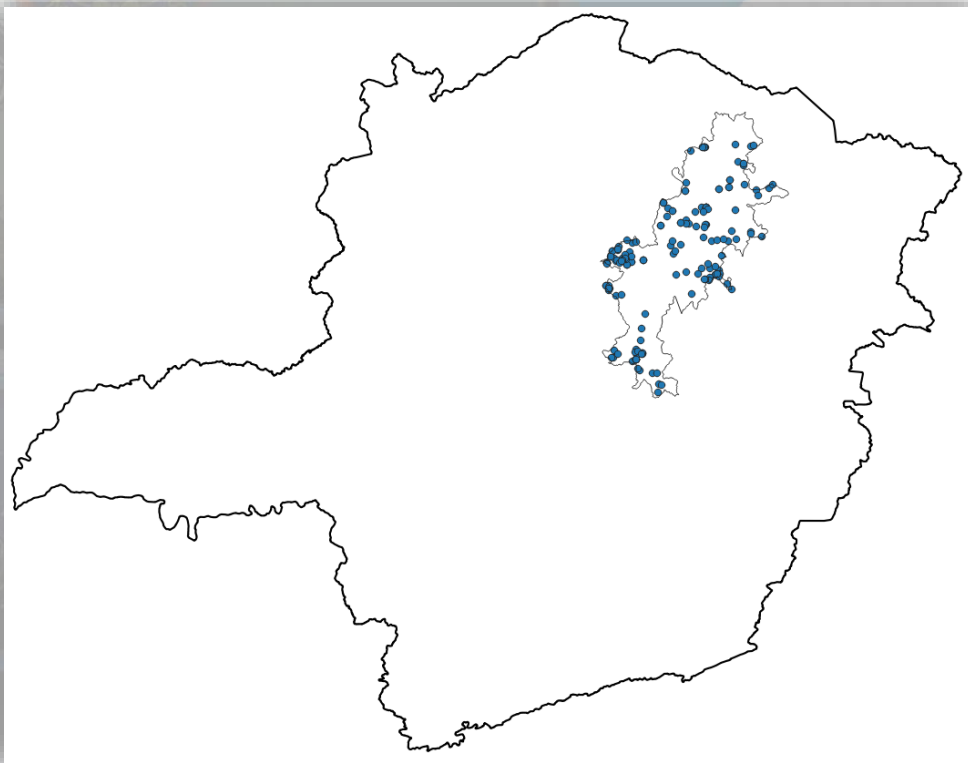


Fonte: Seção de Emprego Operacional (CPMAMB)

INCIDÊNCIA DE CRIMES AMBIENTAIS



CRIMES E INFRAÇÕES CONTRA A AGENDA DE RECURSOS HÍDRICOS – 2018 A 2021

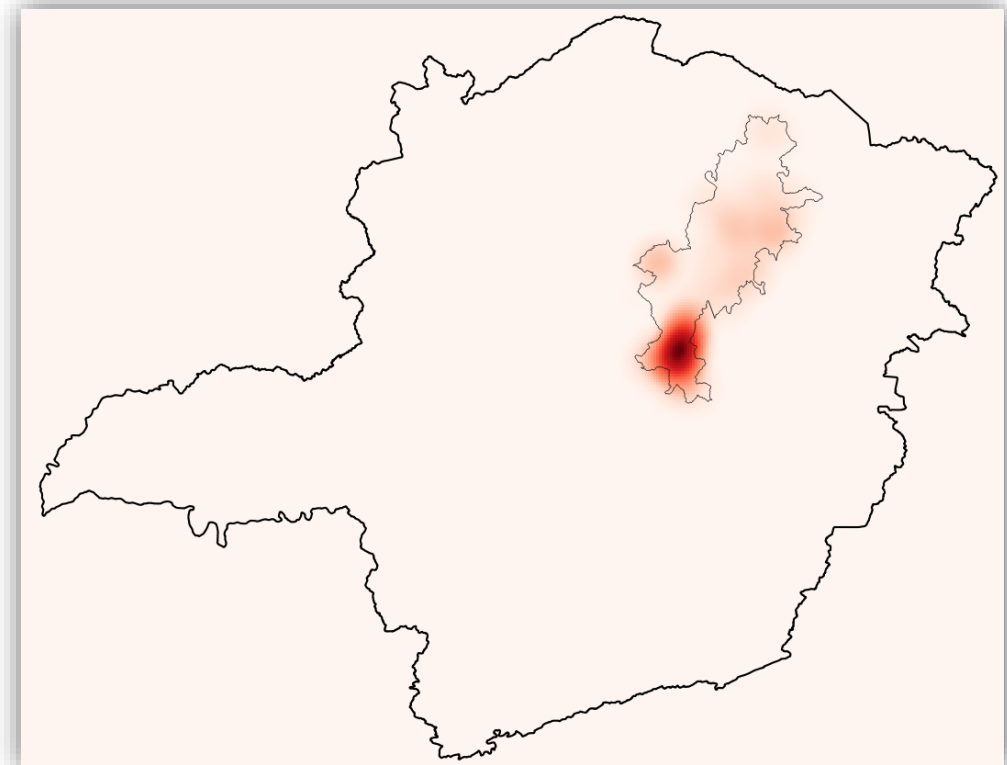
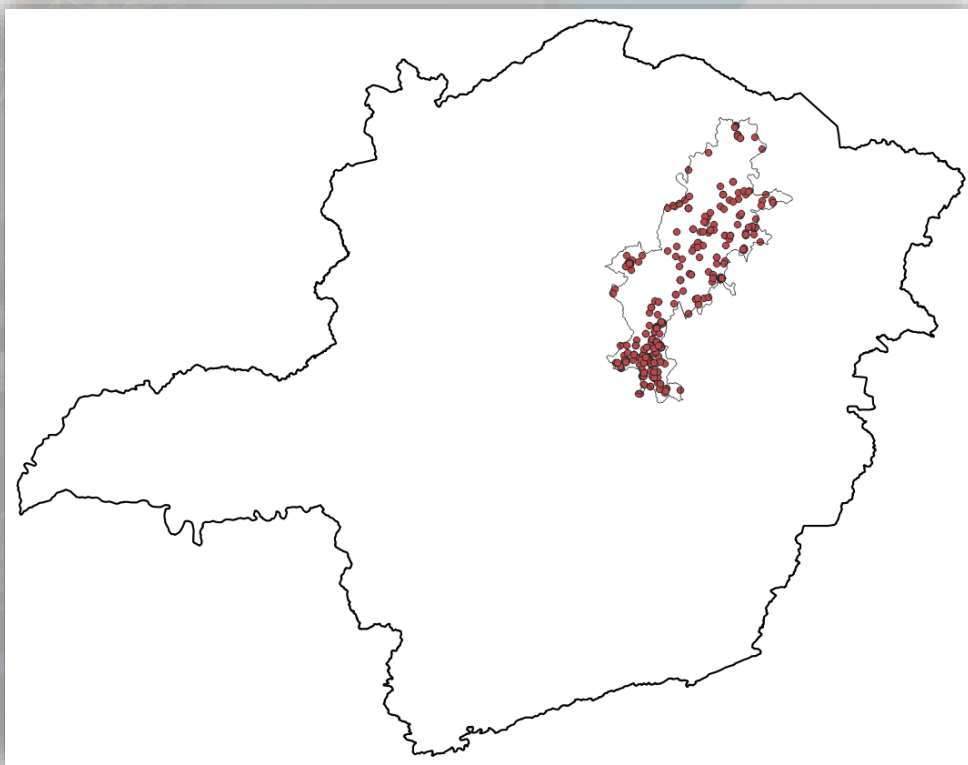


Fonte: Seção de Emprego Operacional (CPMAMB)

INCIDÊNCIA DE CRIMES AMBIENTAIS



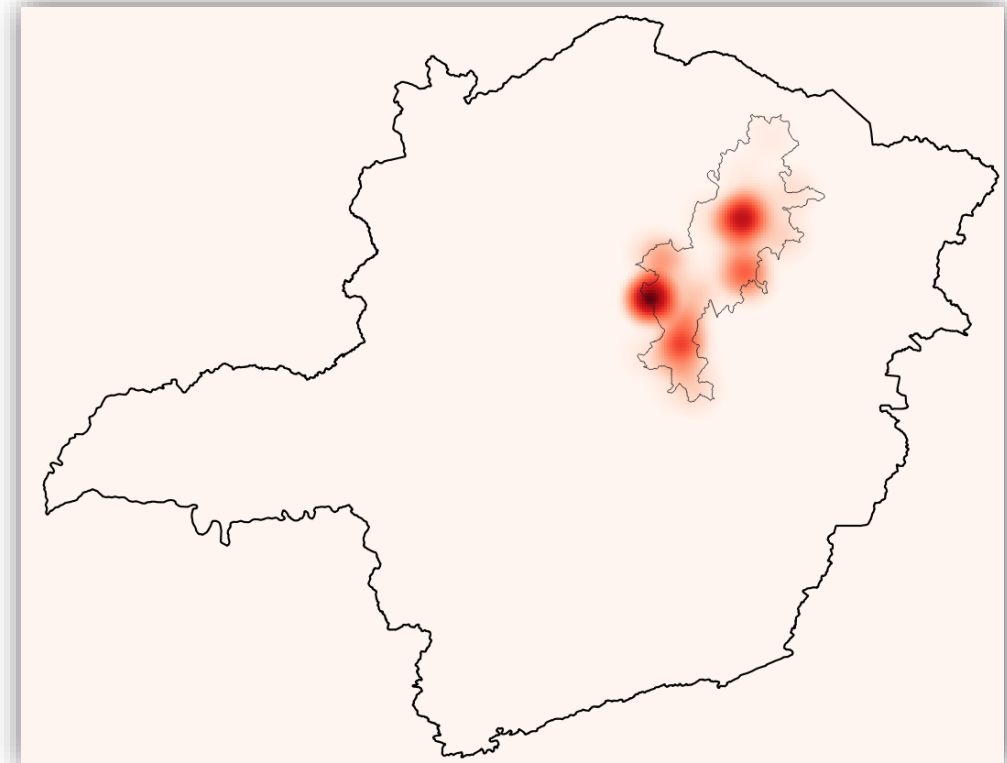
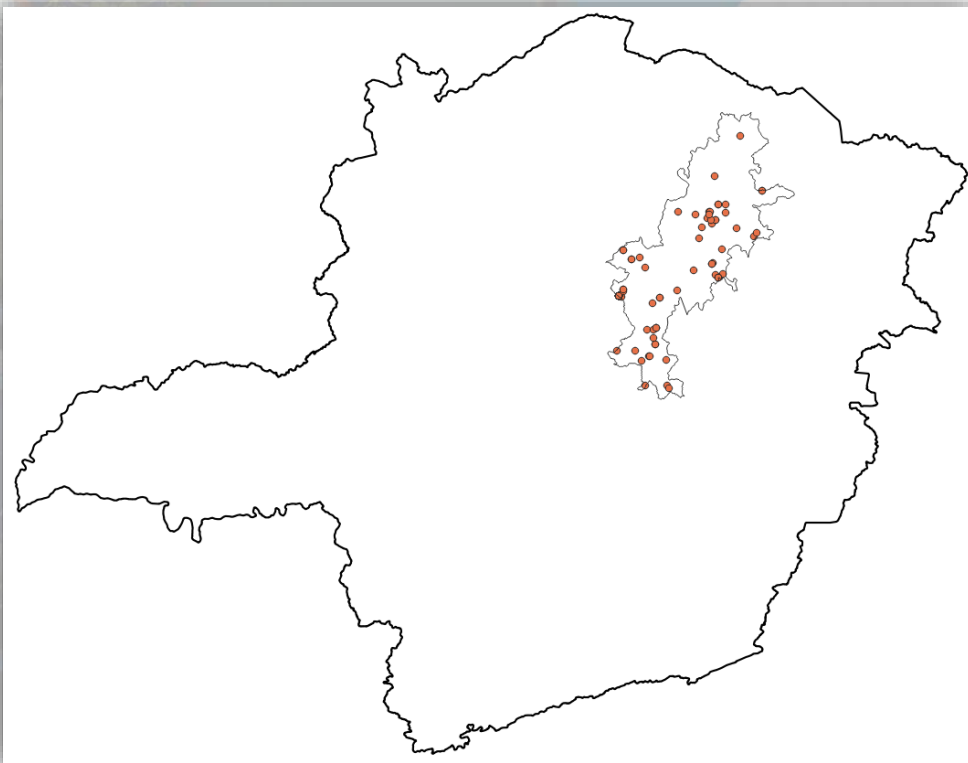
CRIMES E INFRAÇÕES CONTRA AS ATIVIDADES POT. POLUIDORAS – 2018 A 2021



Fonte: Seção de Emprego Operacional (CPMAMB)

INCIDÊNCIA DE CRIMES AMBIENTAIS

CRIMES E INFRAÇÕES CONTRA PESCA – 2018 A 2021



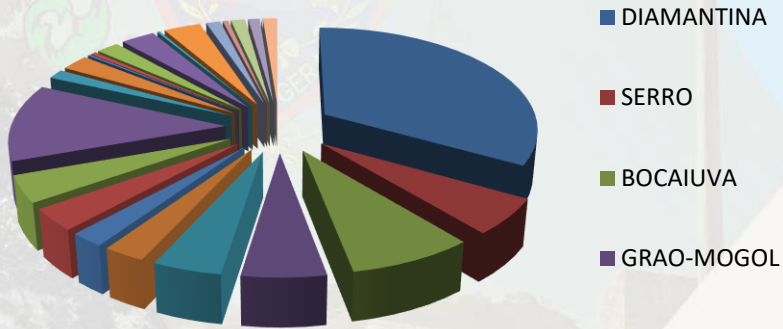
Fonte: Seção de Emprego Operacional (CPMAMB)



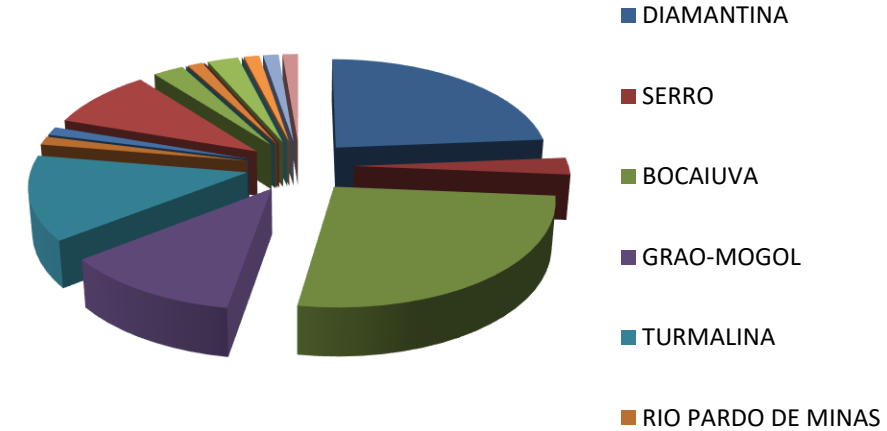
PRINCIPAIS OCORRÊNCIAS



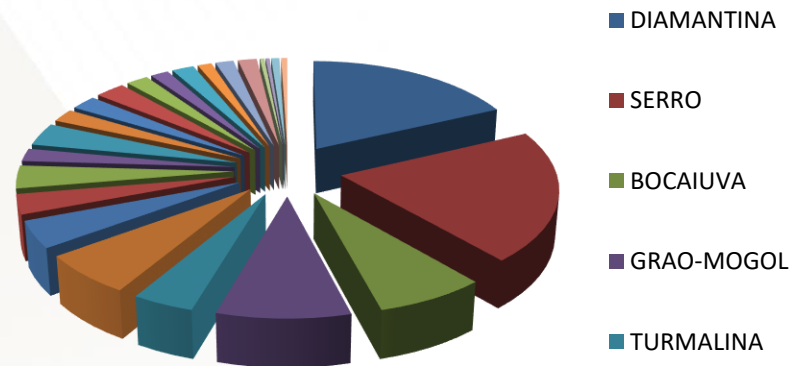
Atividades Potencialmente Poluidoras - 2018/2021



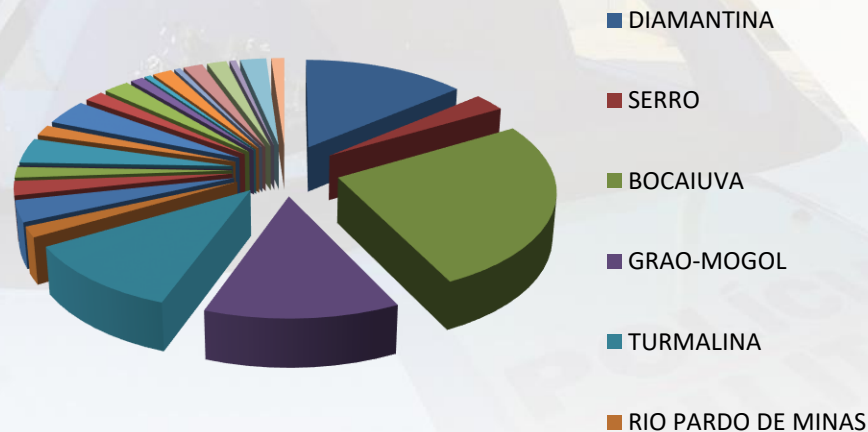
Pesca - 2018/2021



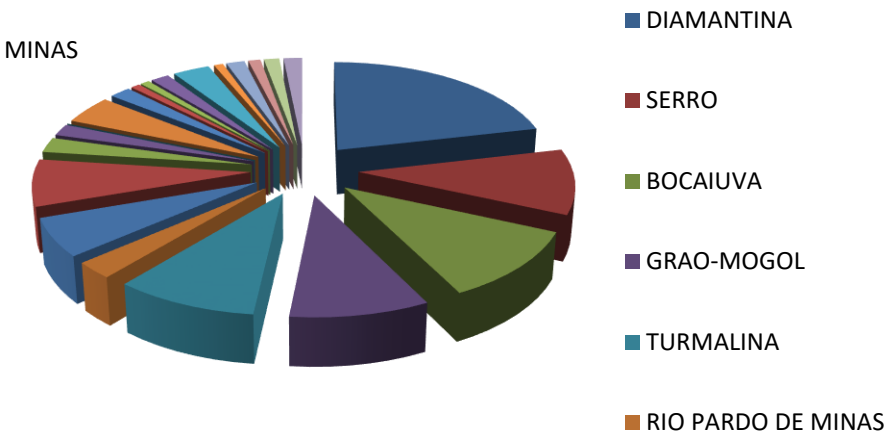
Flora - 2018/2021



Recursos Hídricos - 2018/2021

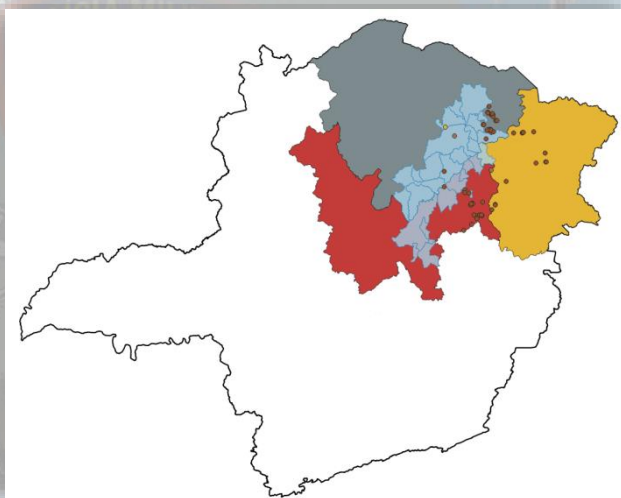


Fauna - 2018/2021

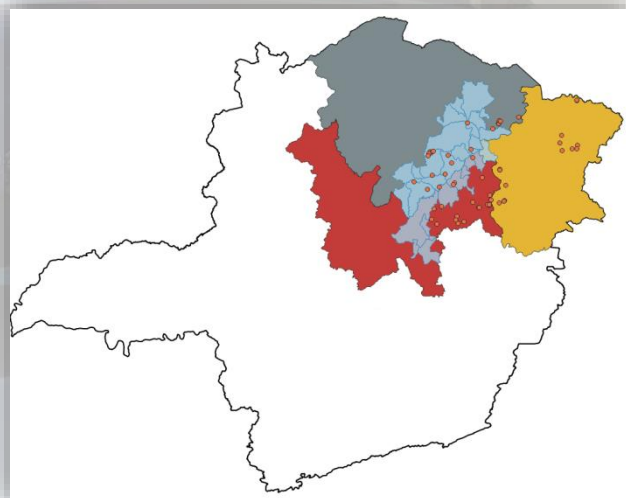




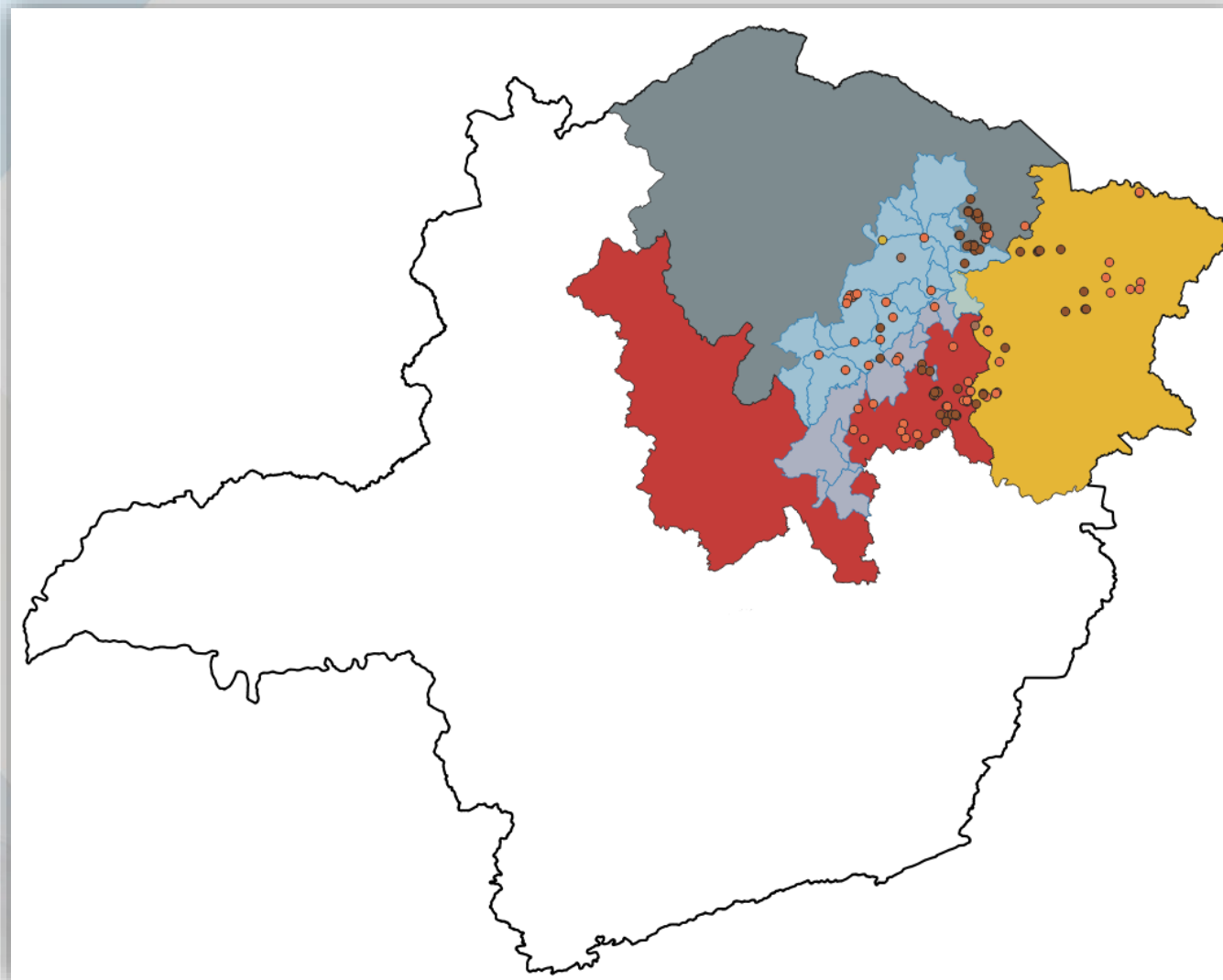
Operação Rio Jequitinhonha 2021



Fase I – Período de 25/01 a 19/02/2021
57 alvos fiscalizados



Fase II – Período de 23/02 a 19/03/2021
64 alvos fiscalizados



Período de 25/01 a 19/03/2021: 121 alvos fiscalizados (pivôs, barramentos, irrigações)



GARIMPO



OPERAÇÃO

SALVE O JEQUITINHONHA



Operação Salve o Jequitinhonha 2019



A Operação Salve o Jequitinhonha foi desencadeada em conjunto pelo Departamento de Polícia Federal (DPF), Secretaria de Estado de Meio Ambiente e Desenvolvimento Sustentável (SEMAD) e da Polícia Militar de Minas Gerais (PMMG), objetivando a inviabilização da prática de exploração mineral irregular nas margens do Rio Jequitinhonha, no município de Diamantina/MG, com a identificação e detenção de operadores de máquinas, donos e gerentes das cavas no garimpo.



Operação Salve o Jequitinhonha 2019



Recursos Humanos:

- 250 policiais militares de diversas frações;
- 28 policiais militares do BPM MAMB.



P5/CPMAMB



Operação Salve o Jequitinhonha 2019



Apoio Logístico e tecnológico

Viaturas	53
Aeronaves	2
Barcos	4
Drones	10
Ambulância	01



P5/CPMAMB



P5/CPMAMB



Operação Salve o Jequitinhonha 2019



RESULTADO			
Apreendido		Inutilizado	
Tratos/escavadeiras	11	Tratos/escavadeiras	07
Caminhões	03	Caminhões	03
Carros/motos	10	Carros/motos	03
Grupo de geradores	02	Dragas	15
		Biqueiras Canadense	11
		Motores	27





AÇÕES CONJUNTAS (PARCERIAS)



- Promoção de operações nas diversas agendas, com ênfase na fiscalização de recursos hídricos;
- Estimular a educação ambiental;
- Aquisição de equipamentos logísticos;
- Realização de cursos e capacitação;



27-04 COMANDO DE POLICIAMENTO DE MEIO AMBIENTE 2018



COMANDO DE POLICIAMENTO DE MEIO AMBIENTE BATALHÃO DE POLÍCIA MILITAR DE MEIO AMBIENTE

**Avenida Jequitinhonha, nr. 700, Bairro Vera Cruz
CEP 30.285130 Belo Horizonte – MG
Tel.: (031) 2123-1660**