

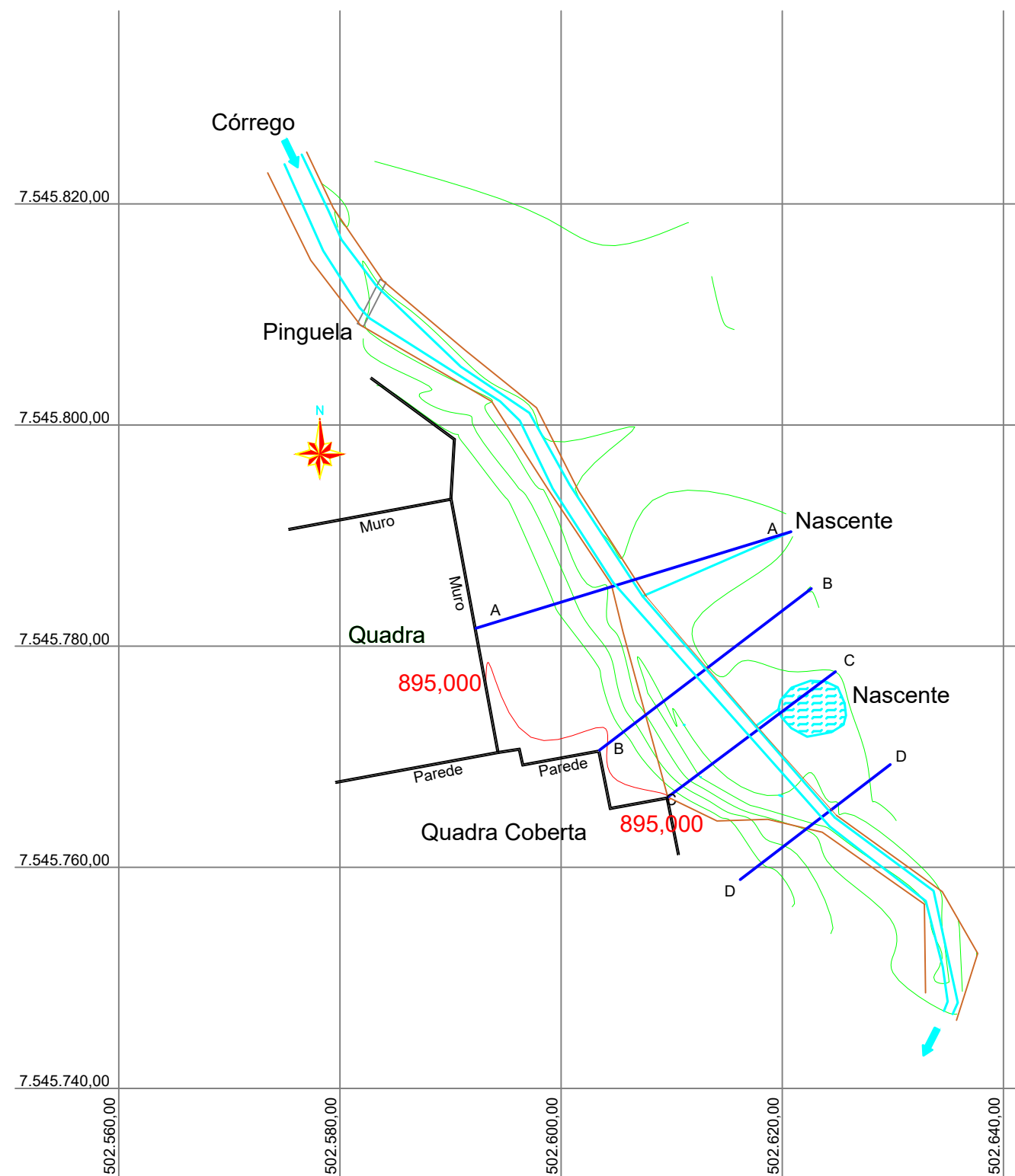

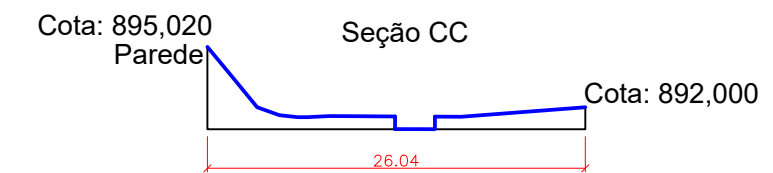

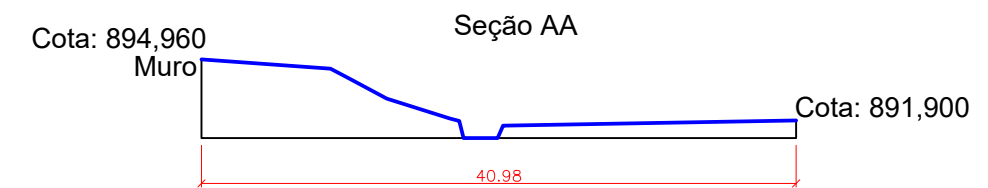



<u>Responsavel Técnico</u>  Abner Demotônio Costa Engenheiro Civil CREA-MG 138067/O	LEVANTAMENTO PLANIALTIMÉTRICO DE ÁREA GEORREFERENCIADO Datum: WGS1984 - Fuso: 23k	Escala 1 / 500	 AMAG ASSOCIAÇÃO DOS MUNICÍPIOS DA MICRORREGIÃO DO CIRCUITO DAS ÁGUAS AV. CAMILO SOARES, 100 - CENTRO - CAXAMBU - MG		
		Unidade m			PROPRIETÁRIO PREFEITURA MUNICIPAL DE POUSO ALTO - MG
RT:	CÓRREGO DAS PEDRAS PERFIL LONGITUDINAL SEÇÕES	Desenho AMAG 3341-3500	Visto do Proprietário	ENDEREÇO: PRAÇA JOSÉ CAPISTRANO DE PAIVA, 69 CENTRO - POUSO ALTO - MG	Data: ABR/2023



Perfil Longitudinal Córrego



Responsavel Técnico

Abner Damasceno Costa
Engenheiro Civil
CREA-MG 233019/D

RT:

LEVANTAMENTO
PLANIALTIMÉTRICO DE ÁREA
GEORREFERENCIADO
Datum: WGS1984 - Fuso: 23k

CÓRREGO DAS PEDRAS
PERFIL LONGITUDINAL
SEÇÕES

Escala
1 / 500

Unidade
m

Desenho
AMAG
3341-3500



AMAG

ASSOCIAÇÃO DOS MUNICÍPIOS DA MICRORREGIÃO DO CIRCUITO DAS ÁGUAS
AV. CAMILO SOARES, 100 - CENTRO - CAXAMBU - MG

Visto do Proprietário

PROPRIETÁRIO
PREFEITURA MUNICIPAL DE POUSO ALTO - MG

ENDEREÇO:

PRAÇA JOSÉ CAPISTRANO DE PAIVA, 69
CENTRO - POUSO ALTO - MG

FOLHA
ÚNICA

Data:
ABR/2023