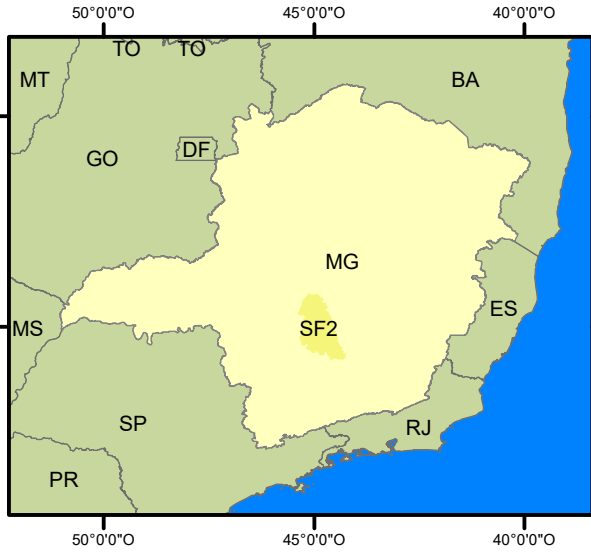
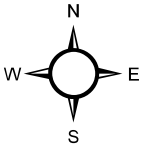
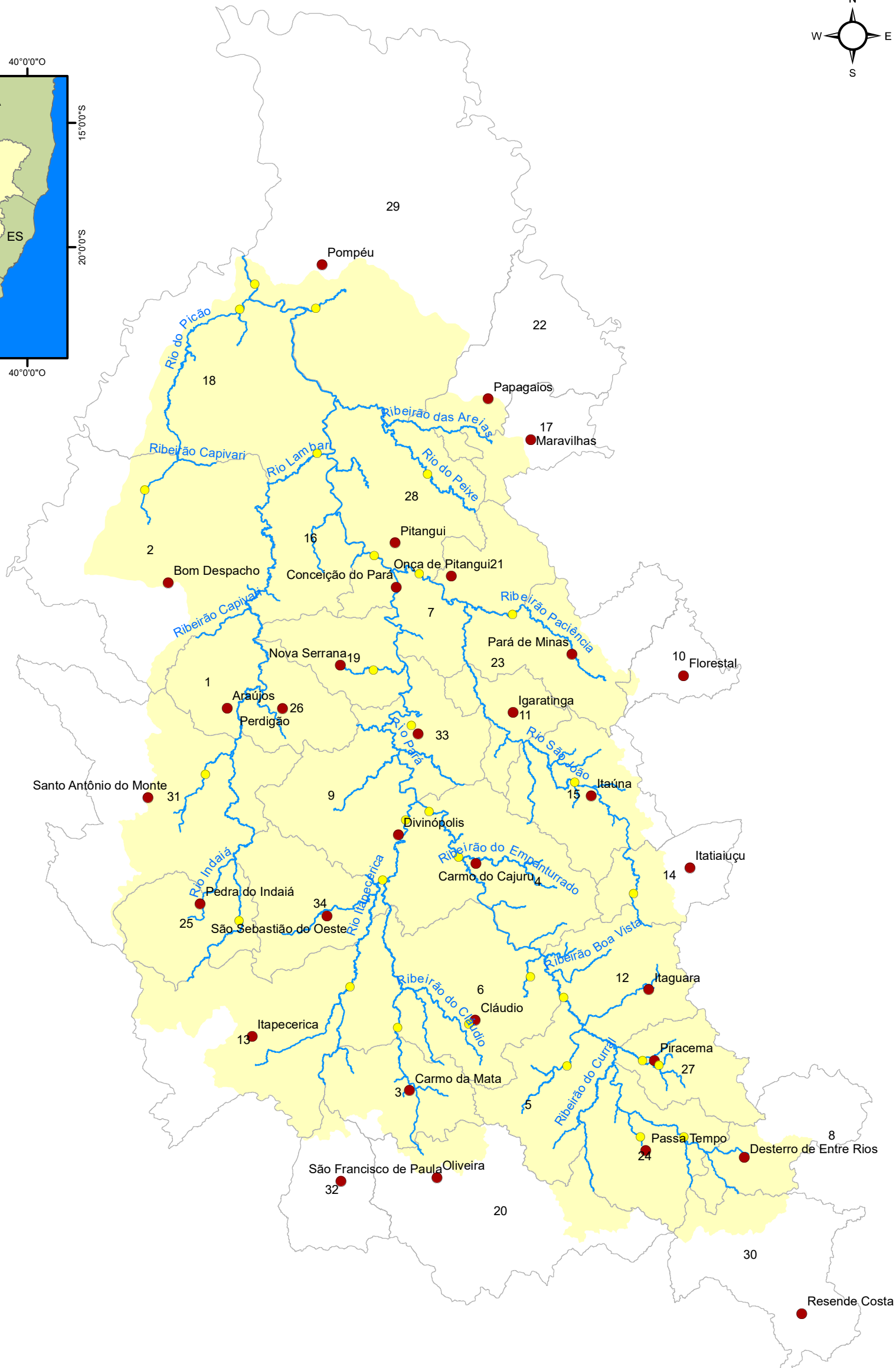


# Unidade de Planejamento e Gestão de Recursos Hídricos Rio Pará - SF2

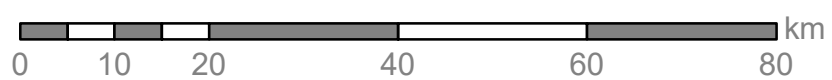


## Municípios

- 01. Araújos
- 02. Bom Despacho
- 03. Carmo da Mata
- 04. Carmo do Cajuru
- 05. Carmópolis de Minas
- 06. Cláudio
- 07. Conceição do Pará
- 08. Desterro de Entre Rios
- 09. Divinópolis
- 10. Florestal
- 11. Igaratinga
- 12. Itaguara
- 13. Itapecerica
- 14. Itatiaiuçu
- 15. Itaúna
- 16. Leandro Ferreira
- 17. Maravilhas
- 18. Martinho Campos
- 19. Nova Serrana
- 20. Oliveira
- 21. Onça de Pitangui
- 22. Papagaios
- 23. Pará de Minas
- 24. Passa Tempo
- 25. Pedra do Indaiá
- 26. Perdigão
- 27. Piracema
- 28. Pitangui
- 29. Pompéu
- 30. Resende Costa
- 31. Santo Antônio do Monte
- 32. São Francisco de Paula
- 33. São Gonçalo do Pará
- 34. São Sebastião do Oeste



- Rede de monitoramento da qualidade da água superficial
- Sedes Municipais
- ~ Principais cursos d'água
- Municípios SF2
- Limite da UPGRH - SF2



Projeção: Latitude/Longitude - Datum SIRGAS2000  
 Hidrografia Ottocodificada - IGAM, 2010  
 Sedes Municipais - IGA, 2014  
 UPGRH - IGAM, 2009  
 Execução: IGAM/2016