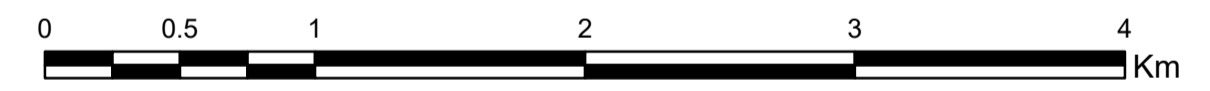



Esmeraldas








Ribeirão das Neves

Betim

Contagem



Legenda

-  Limite Municipal
-  Sub-Bacias
-  Infraestrutura Urbana
-  Área de Desenvolvimento Econômico Sustentável
(Fonte: Plano Diretor - Contagem)
-  Área Especial de Interesse Ambiental
(Fonte: Plano Diretor - Contagem)
-  Zona Residencial Mista - Área de Interesse Ambiental
(Fonte: Zoneamento - Betim)
-  APA Vargem das Flores



Plano de Manejo
 Área de Proteção Ambiental de Vargem das Flores

**Mapa dos Planos Diretores dos
Municípios de Contagem e Betim**

Projeção: Geográfica Datum SIRGAS 2000 Data: julho de 2018
 Fonte: Prefeitura de Contagem, Prefeitura de Betim

44°12'0"W 44°10'30"W 44°9'0"W 44°7'30"W 44°6'0"W 44°4'30"W 44°3'0"W 44°1'30"W 44°0'0"W

19°48'0"S
19°49'30"S
19°51'0"S
19°52'30"S
19°54'0"S
19°55'30"S

19°48'0"S
19°49'30"S
19°51'0"S
19°52'30"S
19°54'0"S
19°55'30"S

44°12'0"W 44°10'30"W 44°9'0"W 44°7'30"W 44°6'0"W 44°4'30"W 44°3'0"W 44°1'30"W 44°0'0"W