













Esmeraldas

Ribeirão das Neves

Betim

Contagem

**Legenda**

-  Limite Municipal
-  Sub-bacias
-  Infraestrutura Urbana
-  Torre de Transmissão
-  Linha de Transmissão
- Uso e Ocupação do Solo**
-  Territórios Minerários
-  Campo/Pastagem
-  Cerrado
-  Floresta Estacional Semidecidual
-  Água
-  Área Degradada
-  Área Urbanizada



Plano de Manejo  
Área de Proteção Ambiental de Vargem das Flores  
**Mapa do Uso e Ocupação do Solo**

Projeção: Geográfica Datum SIRGAS 2000  
Data: julho de 2018  
Fonte: Própria, Plano Metropolitano RMBH