










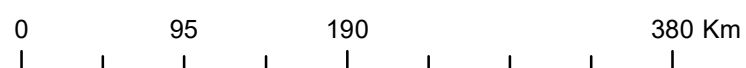
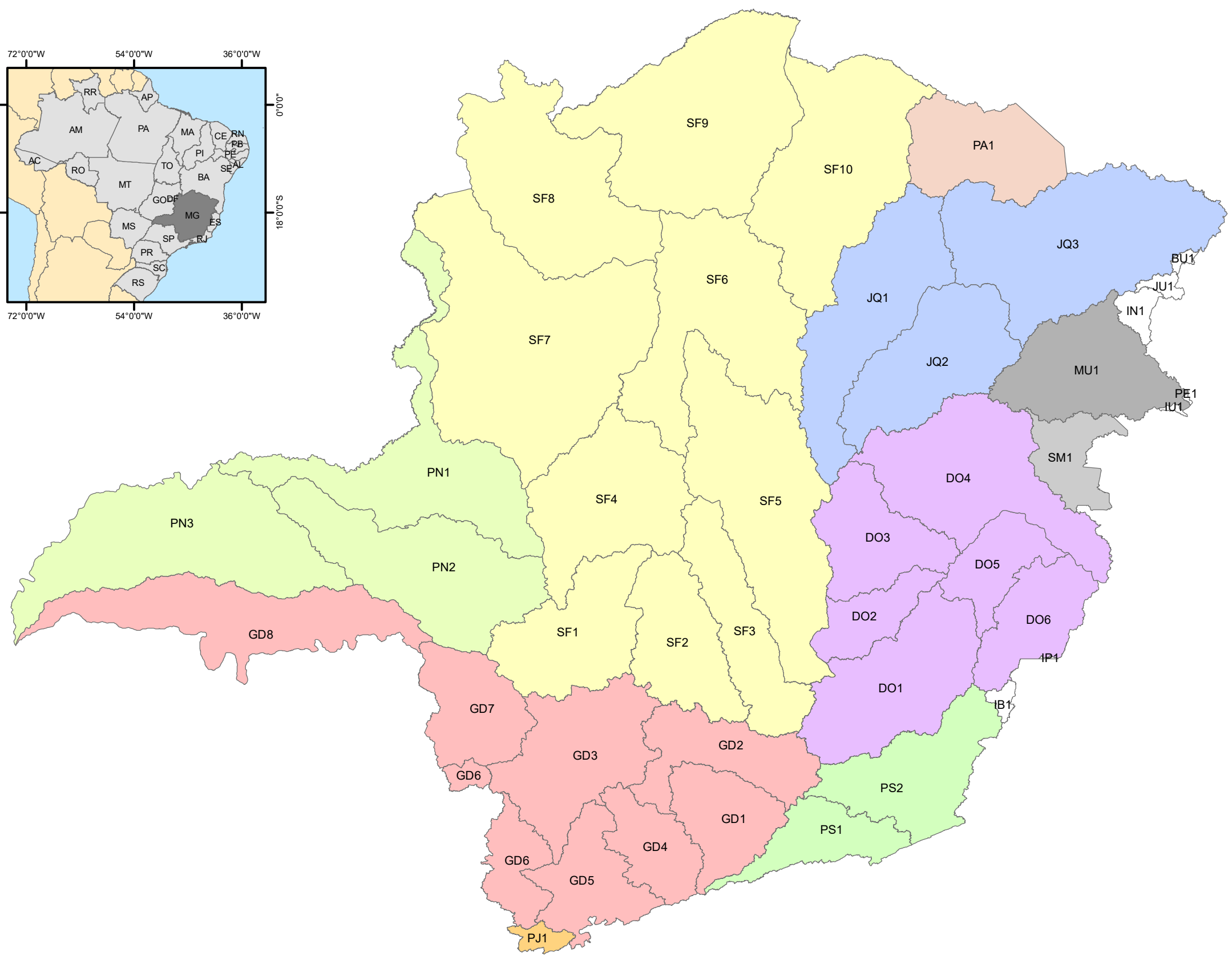




## Comitês de Rios de Domínio Estadual

-  **Bacia Hidrográfica do Rio Doce**  
DO1 - CBH do Rio Piranga  
DO2 - CBH do Rio Piracicaba  
DO3 - CBH do Rio Santo Antônio  
DO4 - CBH do Rio Suaçuí  
DO5 - CBH do Rio Caratinga  
DO6 - CBH Águas do Rio Manhuaçu
-  **Bacia Hidrográfica do Rio São Francisco**  
SF1 - CBH do Alto São Francisco  
SF2 - CBH do Rio Pará  
SF3 - CBH do Rio Paraopeba  
SF4 - CBH do Entorno da Represa de Três Marias  
SF5 - CBH do Rio das Velhas  
SF6 - CBH dos Rios Jequitaiá e Pacuí  
SF7 - CBH do Rio Paracatu  
SF8 - CBH do Rio Uruçuaia  
SF9 - CBH do Médio São Francisco  
SF10 - CBH do Rio Verde Grande
-  **Bacia Hidrográfica do Rio Grande**  
GD1 - CBH do Alto Rio Grande  
GD2 - CBH Vertentes do Rio Grande  
GD3 - CBH do Entorno do Reservatório de Furnas  
GD4 - CBH do Rio Verde  
GD5 - CBH do Rio Sapucaí  
GD6 - CBH dos Rios Mogi-Guaçu e Pardo  
GD7 - CBH do Médio Rio Grande  
GD8 - CBH do Baixo Rio Grande
-  **Bacia Hidrográfica do Rio Jequitinhonha**  
JQ1 - CBH do Alto Rio Jequitinhonha  
JQ2 - CBH do Rio Araçuai  
JQ3 - CBH do Médio e Baixo Rio Jequitinhonha
-  **Bacia Hidrográfica do Rio Paranaíba**  
PN1 - CBH do Alto Rio Paranaíba  
PN2 - CBH do Rio Araguaari  
PN3 - CBH do Baixo Rio Paranaíba
-  **Bacia Hidrográfica do Rio Paraíba do Sul**  
PS1 - CBH dos Rios Preto e Paraíba  
PS2 - CBH dos Rios Pomba e Muriaé
-  **Bacia Hidrográfica do Rio Pardo**  
PA1 - CBH do Rio Pardo
-  **Bacia Hidrográfica dos Rios Piracicaba / Jaguari**  
PJ1 - Rios Piracicaba e Jaguari
-  **Bacia Hidrográfica do Rio Mucuri**  
MU1 - CBH do Rio Mucuri
-  **Bacia Hidrográfica do Rio São Mateus**  
SM1 - CBH do Rio São Mateus
- Bacias Hidrográficas que não constituem Unidades de Planejamento e Gestão de Recursos Hídricos**
-  **Bacias Hidrográficas do Leste do Estado**  
BU1 - Rio Buranhém  
IB1 - Rio Itabapoana  
IN1 - Rio Itanhém  
IP1 - Rio Itapemirim  
IU1 - Rio Itaúnas  
JU1 - Rio Jucuruçu  
PE1 - Rio Peruípe



Projeção: Latitude/Longitude - Datum SIRGAS2000  
 Hidrografia Ottocodificada - IGAM, 2010  
 Limite Municipal - IGA, 2014  
 UPRH - IGAM, 2009  
 Execução: IGAM/2016