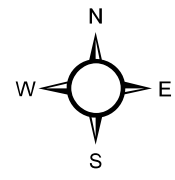


47°0'0"O 46°0'0"O 45°0'0"O 44°0'0"O 43°0'0"O

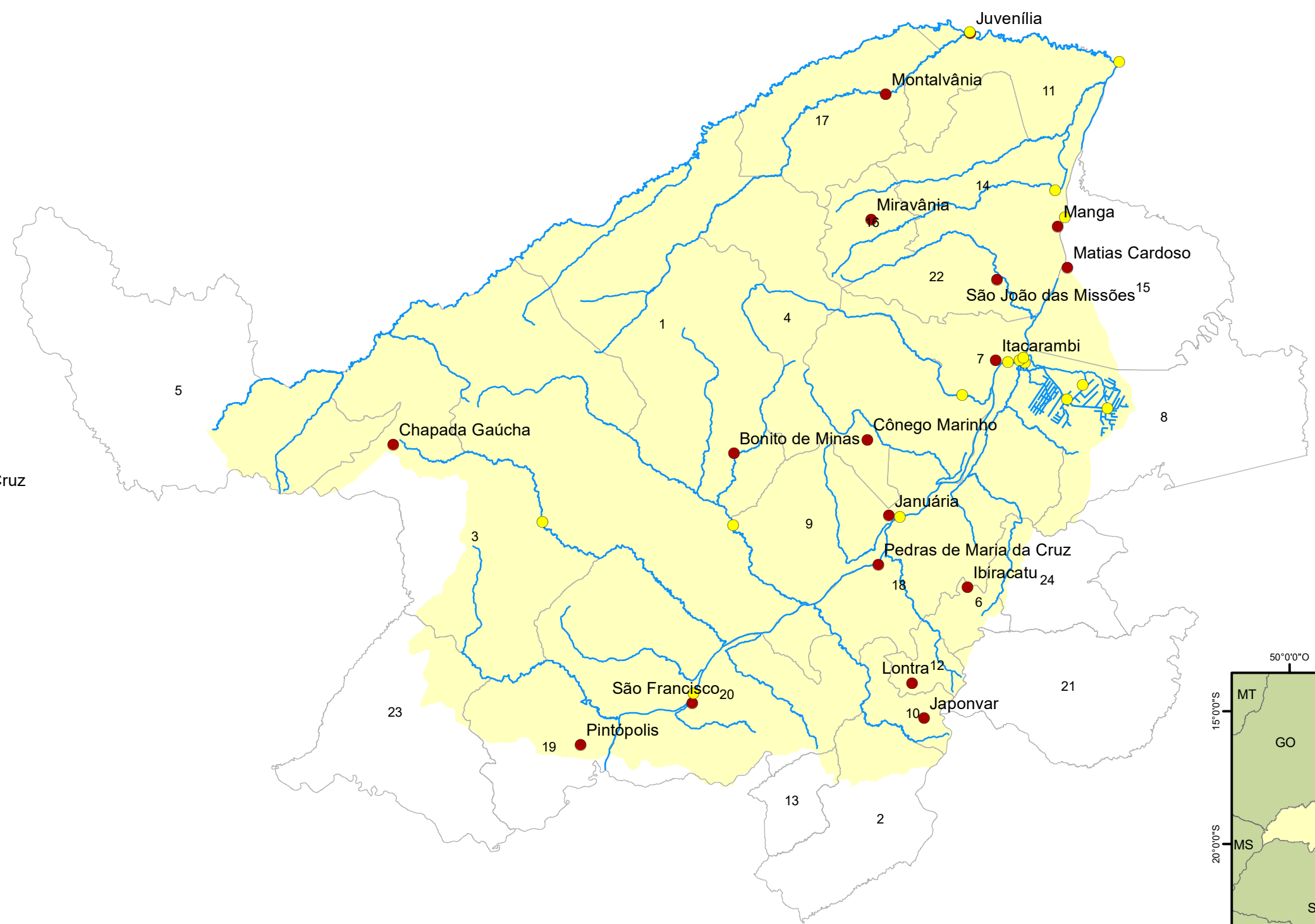


Unidade de Planejamento e Gestão de Recursos Hídricos do Rio Pandeiros - SF9

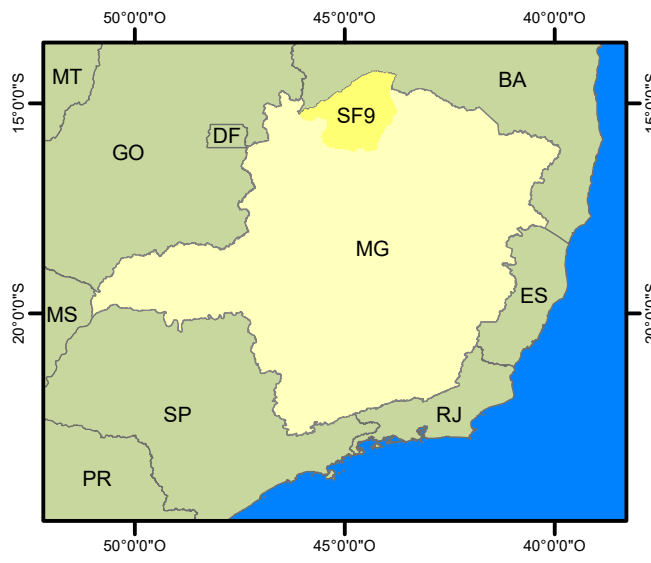
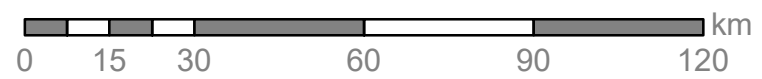


Municípios

- 01. Bonito de Minas
- 02. Brasília de Minas
- 03. Chapada Gaúcha
- 04. Cônego Marinho
- 05. Formoso
- 06. Ibiracatu
- 07. Itacarambi
- 08. Jaíba
- 09. Januária
- 10. Japonvar
- 11. Juvenília
- 12. Lontra
- 13. Luislândia
- 14. Manga
- 15. Matias Cardoso
- 16. Miravânia
- 17. Montalvânia
- 18. Pedras de Maria da Cruz
- 19. Pintópolis
- 20. São Francisco
- 21. São João da Ponte
- 22. São João da Missões
- 23. Urucuia
- 24. Varzelândia



- Rede de monitoramento da qualidade da água superficial
- Sedes Municipais
- ~ Principais cursos d'água
- Municípios SF9
- Limite da UPGRH - SF9



Projeção: Latitude/Longitude - Datum SIRGAS2000
 Hidrografia Ottocodificada - IGAM, 2010
 Sedes Municipais - IGA, 2014
 UPGRH - IGAM, 2009
 Execução: IGAM/2016

47°0'0"O 46°0'0"O 45°0'0"O 44°0'0"O 43°0'0"O

14°0'0"S
15°0'0"S
16°0'0"S
17°0'0"S

14°0'0"S
15°0'0"S
16°0'0"S
17°0'0"S