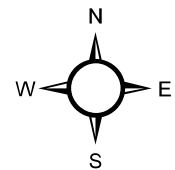
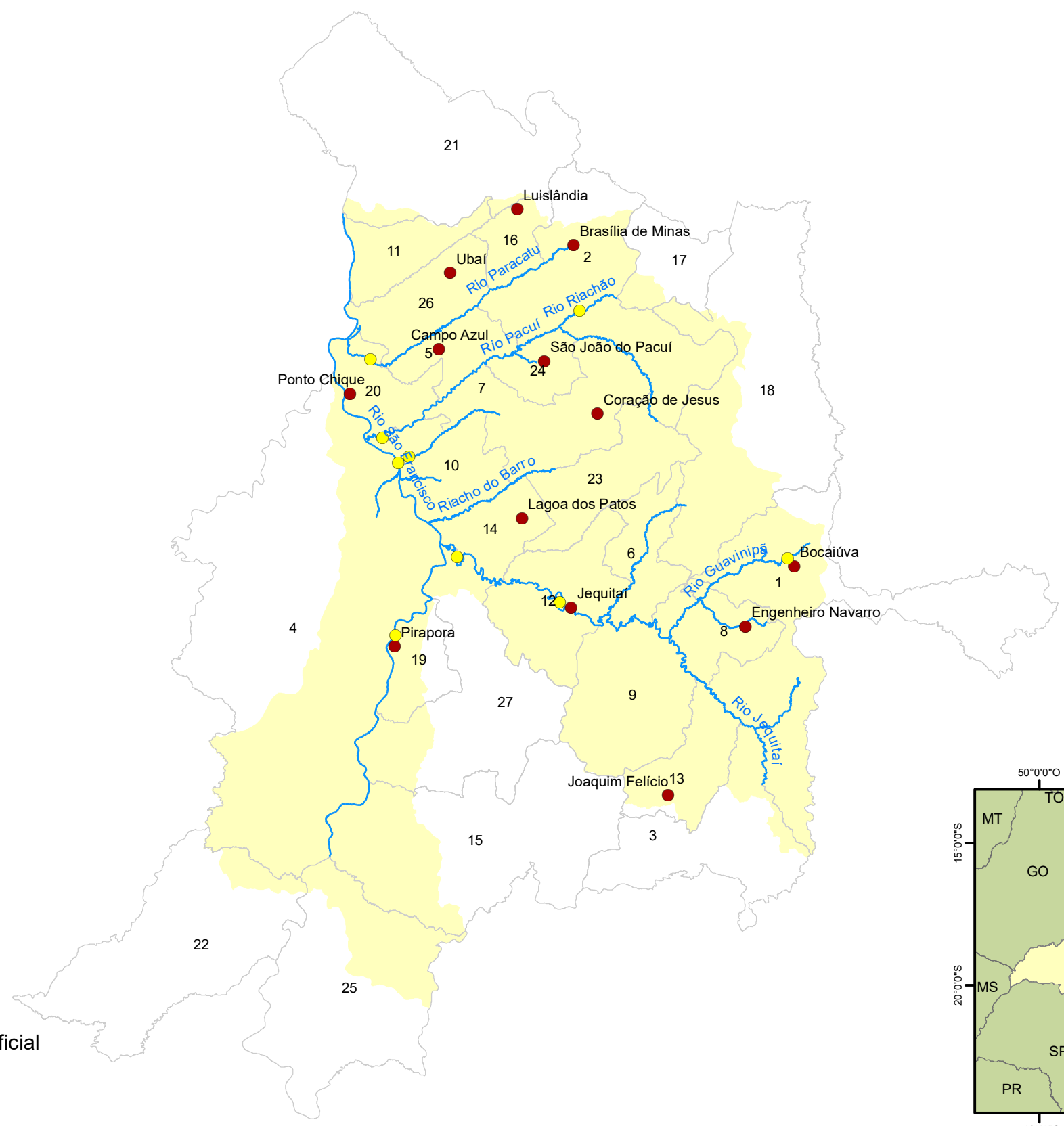




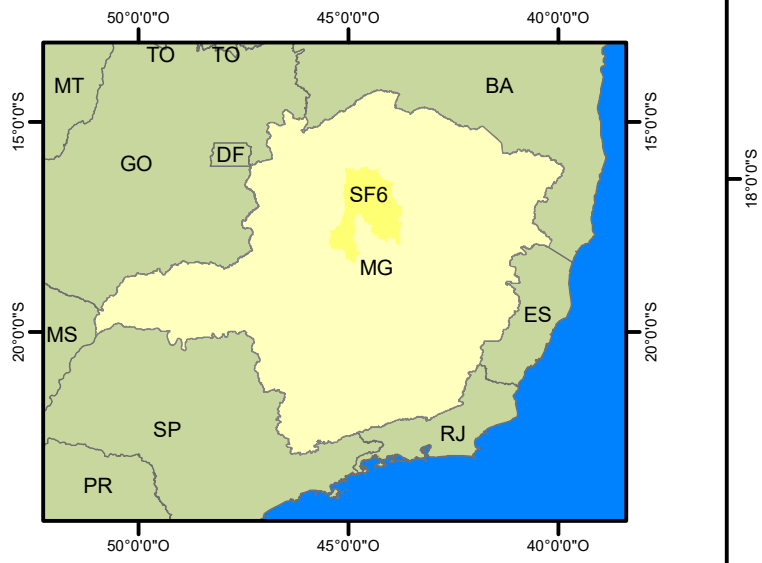
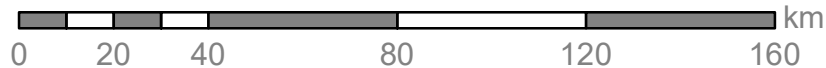
Unidade de Planejamento e Gestão de Recursos Hídricos dos Rios Jequitai e Pacuí - SF6



- Municípios**
01. Bocaiúva
 02. Brasília de Minas
 03. Buenópolis
 04. Buritizeiro
 05. Campo Azul
 06. Claro dos Poções
 07. Coração de Jesus
 08. Engenheiro Navarro
 09. Francisco Dumont
 10. Ibiaí
 11. Icarai de Minas
 12. Jequitai
 13. Joaquim Felício
 14. Lagoa dos Patos
 15. Lassance
 16. Luislândia
 17. Mirabela
 18. Montes Claros
 19. Pirapora
 20. Ponto Chique
 21. São Francisco
 22. São Gonçalo do Abaeté
 23. São João da Lagoa
 24. São João do Pacuí
 25. Três Marias
 26. Ubaí
 27. Várzea da Palma



- Rede de monitoramento da qualidade da água superficial
- Sedes Municipais
- ~ Principais cursos d' água
- Municípios SF6
- Limite da UPGRH - SF6



Projeção: Latitude/Longitude - Datum SIRGAS2000
 Hidrografia Ottocodificada - IGAM, 2010
 Sedes Municipais - IGA, 2014
 UPGRH - IGAM, 2009
 Execução: IGAM/2016