

49°0'0"O

48°0'0"O

47°0'0"O

46°0'0"O

45°0'0"O

18°0'0"S

18°0'0"S

19°0'0"S

19°0'0"S

20°0'0"S

20°0'0"S

49°0'0"O

48°0'0"O

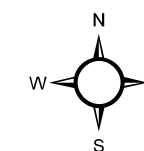
47°0'0"O

46°0'0"O

45°0'0"O

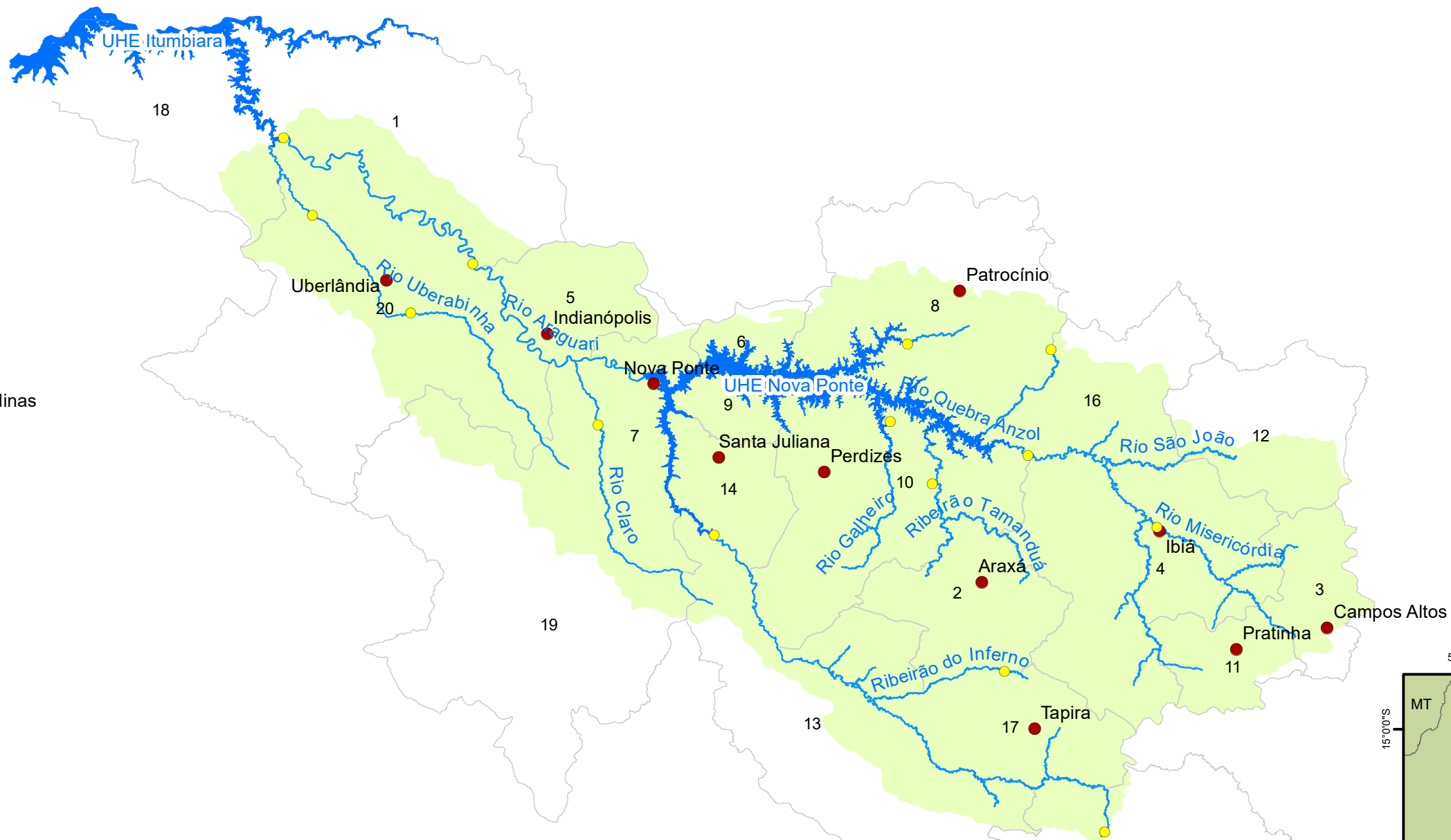


Unidade de Planejamento e Gestão de Recursos Hídricos Rio Araguari - PN2

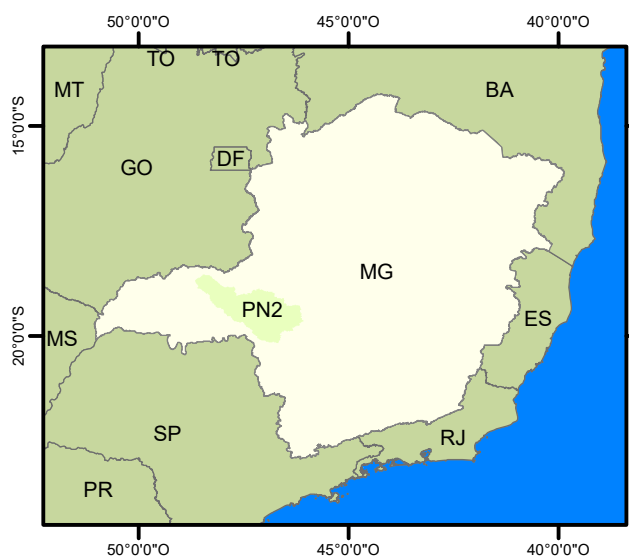
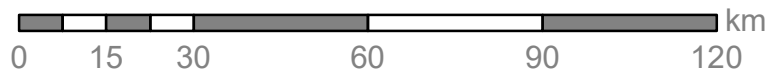


Municípios

- 01. Araguari
- 02. Araxá
- 03. Campos Altos
- 04. Ibiá
- 05. Indianópolis
- 06. Iraí de Minas
- 07. Nova Ponte
- 08. Patrocínio
- 09. Pedrinópolis
- 10. Perdizes
- 11. Pratinha
- 12. Rio Paranaíba
- 13. Sacramento
- 14. Santa Juliana
- 15. São Roque de Minas
- 16. Serra do Salitre
- 17. Tapira
- 18. Tupaciguara
- 19. Uberaba
- 20. Uberlândia



- Rede de monitoramento da qualidade da água superficial
- Sedes Municipais
- Principais cursos d'água
- Reservatórios
- Municípios PN2
- Limite da UPGRH - PN2



Projeção: Latitude/Longitude - Datum SIRGAS2000
 Hidrografia Ottocodificada - IGAM, 2010
 Sedes Municipais - IGA, 2014
 UPGRH - IGAM, 2009
 Execução: IGAM/2016