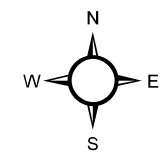


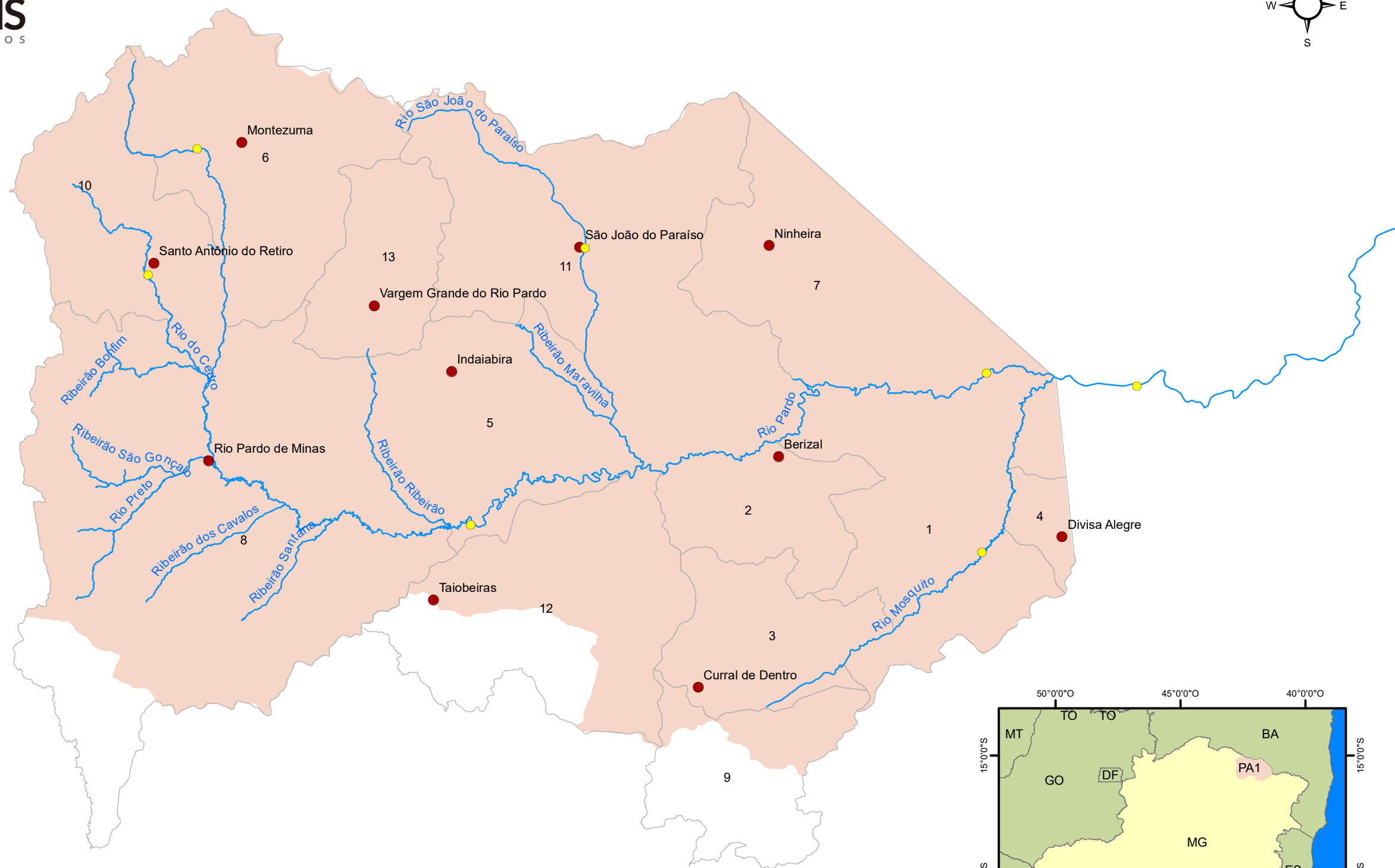


# Unidade de Planejamento e Gestão de Recursos Hídricos Rio Pardo - PA1

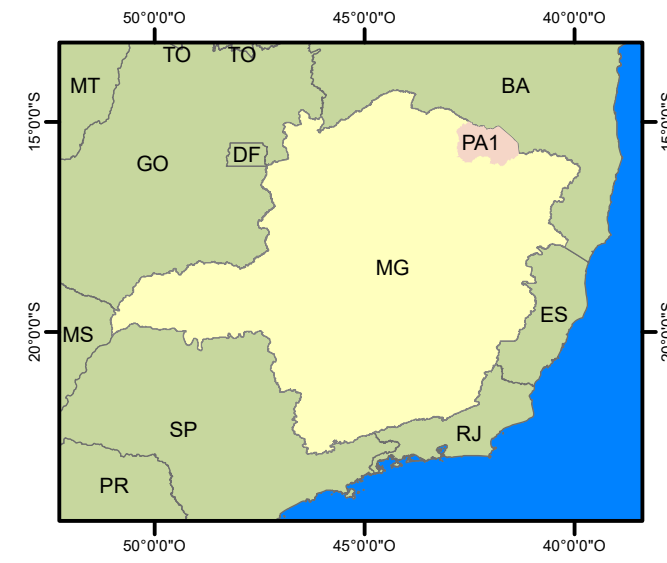
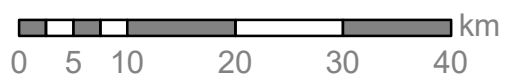


## Municípios

- 01. Águas Vermelhas
- 02. Berizal
- 03. Curral de Dentro
- 04. Divisa Alegre
- 05. Indaiabira
- 06. Montezuma
- 07. Ninheira
- 08. Rio Pardo de Minas
- 09. Santa Cruz de Salinas
- 10. Santo Antônio do Retiro
- 11. São João do Paraíso
- 12. Taiobeiras
- 13. Vargem Grande do Rio Pardo



- Rede de monitoramento da qualidade da água superficial
- Sedes Municipais
- Principais cursos d'água
- Municípios PA1
- Limite da UPGRH - PA1



Projeção: Latitude/Longitude - Datum SIRGAS2000  
 Hidrografia Ottocodificada - IGAM, 2010  
 Sedes Municipais - IGA, 2014  
 UPGRH - IGAM, 2009  
 Execução: IGAM/2016