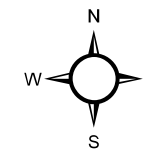




Unidade de Planejamento e Gestão de Recursos Hídricos do Rio Mucuri - MU1



Municípios

- 01. Águas Formosas
- 02. Carai
- 03. Carlos Chagas
- 04. Catuji
- 05. Crisólita
- 06. Fronteira dos Vales
- 07. Itaipé
- 08. Ladainha
- 09. Malacacheta
- 10. Nanuque
- 11. Novo Oriente de Minas
- 12. Pavão
- 13. Poté
- 14. Serra dos Aimorés
- 15. Teófilo Otoni
- 16. Umburatiba

17°00'S

18°00'S

17°00'S

18°00'S

42°00'W

41°00'W

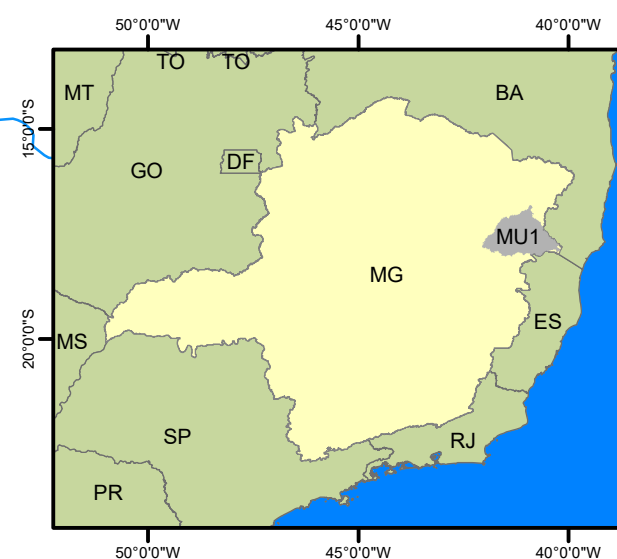
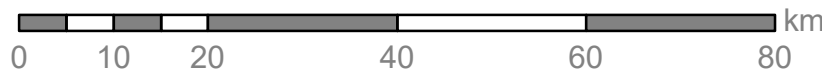
40°00'W

42°00'W

41°00'W

40°00'W

- Rede de monitoramento da qualidade da água superficial
- Sedes Municipais
- Principais cursos d'água
- Municípios MU1
- Limite da UPGRH - MU1



Projeção: Latitude/Longitude - Datum SIRGAS2000
 Hidrografia Ottocodificada - IGAM, 2010
 Sedes Municipais - IGA, 2014
 UPGRH - IGAM, 2009
 Execução: IGAM/2016