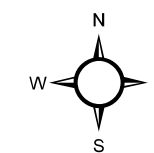


Unidade de Planejamento e Gestão de Recursos Hídricos Médio e Baixo Rio Jequitinhonha - JQ3



Municípios

01. Almenara
02. Araçuaí
03. Bandeira
04. Cachoeira de Pajeú
05. Carai
06. Comercinho
07. Coronel Murta
08. Divisópolis
09. Felisburgo
10. Fruta de Leite
11. Itaobim
12. Itinga
13. Jacinto
14. Jequitinhonha
15. Joaíma
16. Jordânia
17. Mata Verde
18. Medina
19. Monte Formoso
20. Novo Cruzeiro
21. Novorizonte
22. Padre Paraíso
23. Pedra Azul
24. Ponto dos Volantes
25. Rio do Prado
26. Rubelita
27. Rubim
28. Salinas
29. Salto da Divisa
30. Santa Cruz de Salinas
31. Santa Maria do Salto
32. Santo Antônio do Jacinto
33. Taiobeiras
34. Virgem da Lapa

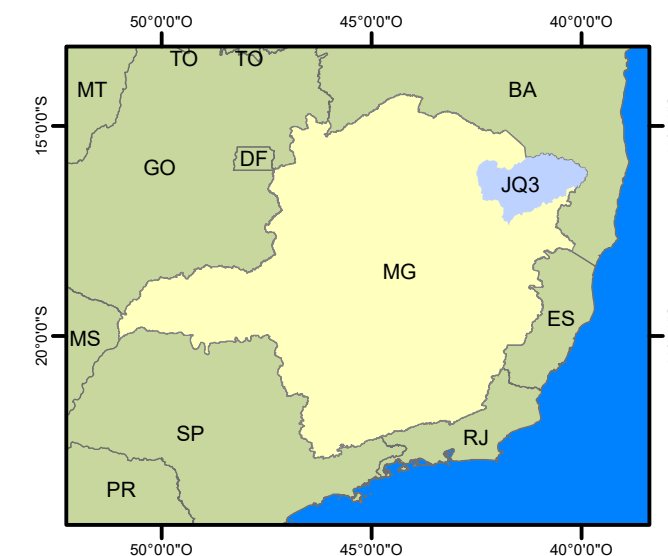
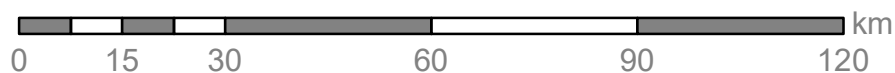
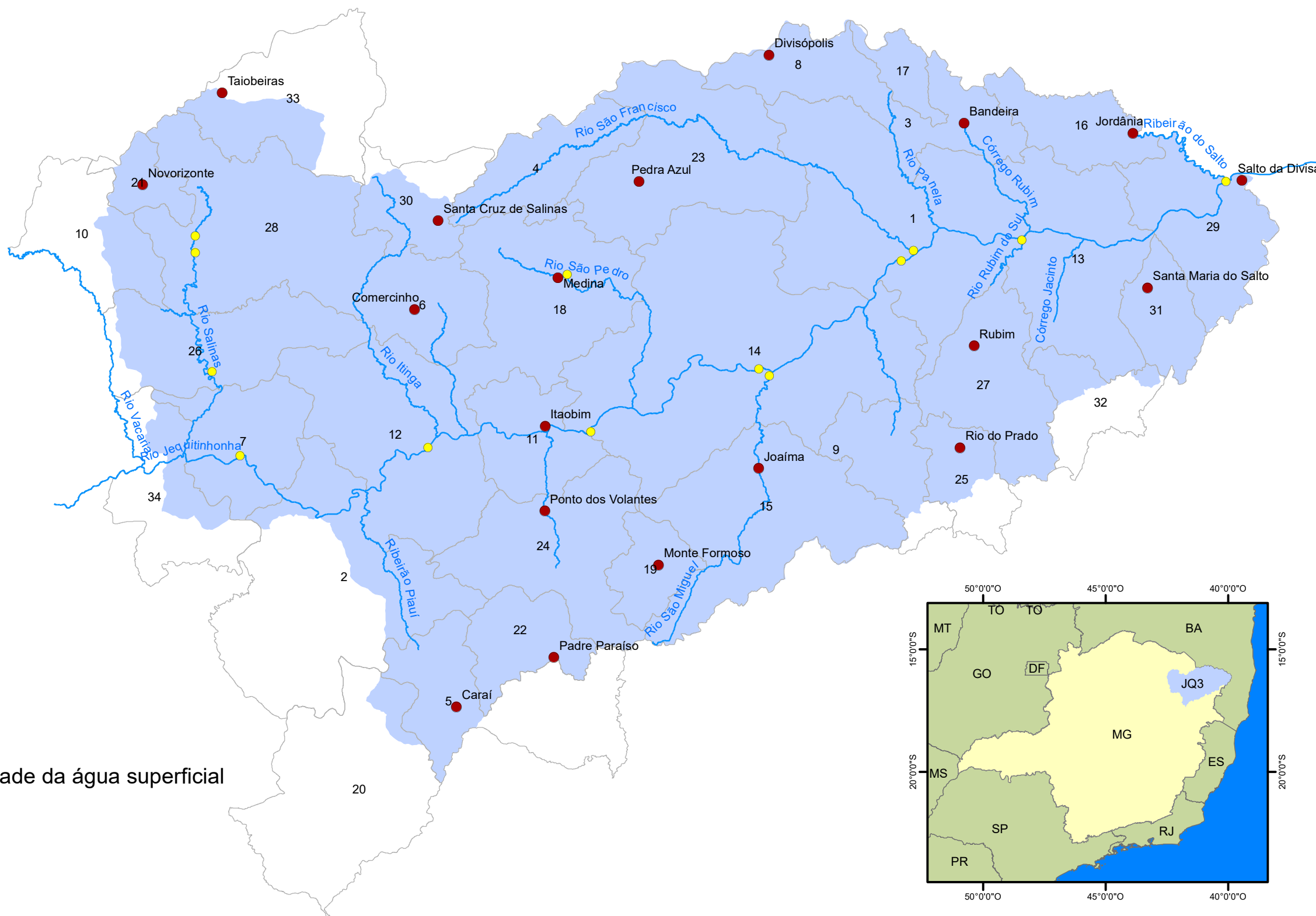
● Rede de monitoramento da qualidade da água superficial

● Sedes Municipais

~ Principais cursos d'água

○ Municípios JQ3

■ Limite da UPGRH - JQ3



Projeção: Latitude/Longitude - Datum SIRGAS2000
 Hidrografia Ottocodificada - IGAM, 2010
 Sedes Municipais - IGA, 2014
 UPGRH - IGAM, 2009
 Execução: IGAM/2016