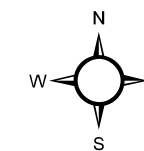
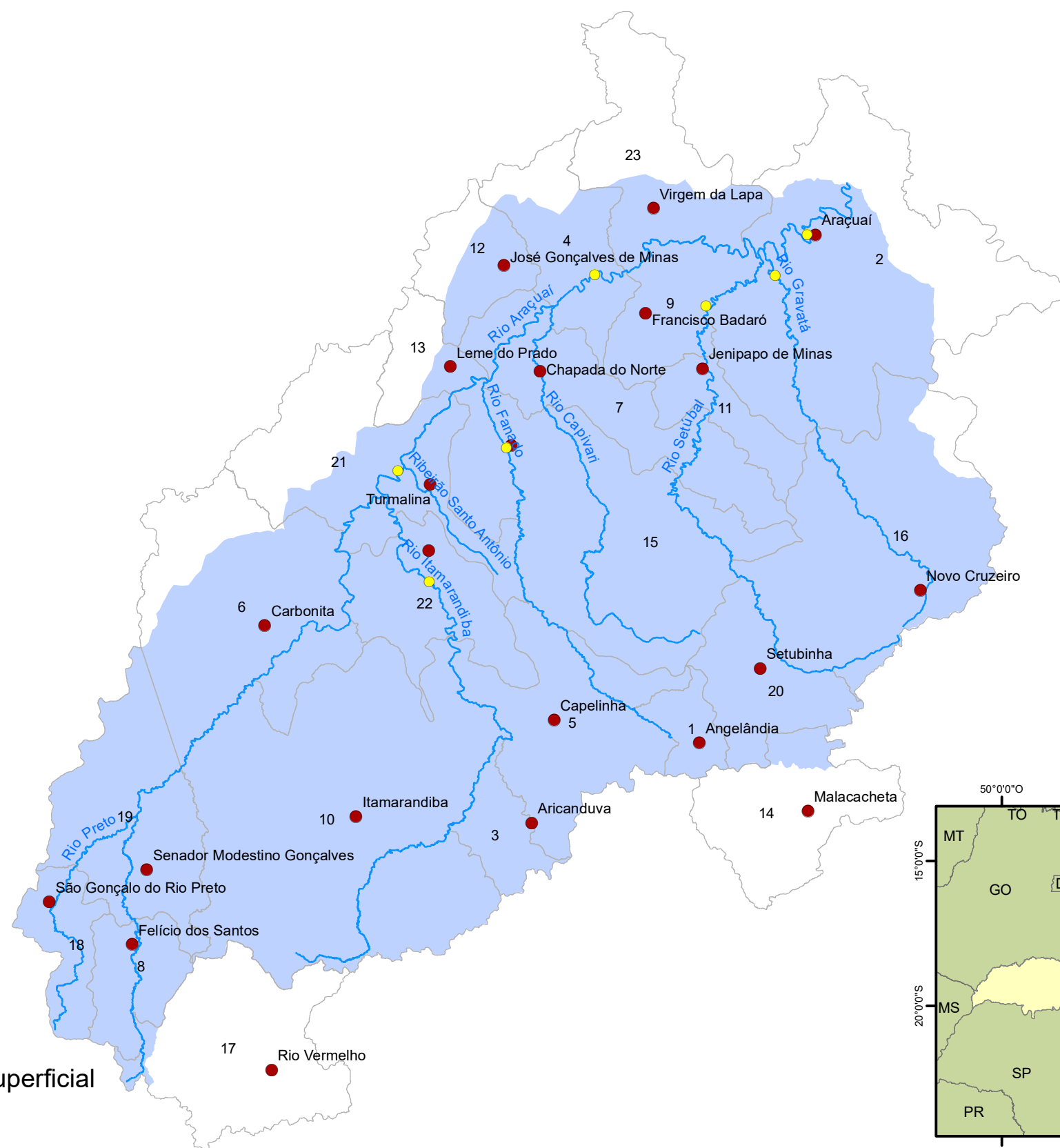


# Unidade de Planejamento e Gestão de Recursos Hídricos Rio Araçuaí - JQ2



## Municípios

01. Angelândia
02. Araçuaí
03. Aricanduva
04. Berilo
05. Capelinha
06. Carbonita
07. Chapada do Norte
08. Felício dos Santos
09. Francisco Badaró
10. Itamarandiba
11. Jenipapo de Minas
12. José Gonçalves de Minas
13. Leme do Prado
14. Malacacheta
15. Minas Novas
16. Novo Cruzeiro
17. Rio Vermelho
18. São Gonçalo do Rio Preto
19. Senador Modestino Gonçalves
20. Setubinha
21. Turmalina
22. Veredinha
23. Virgem da Lapa



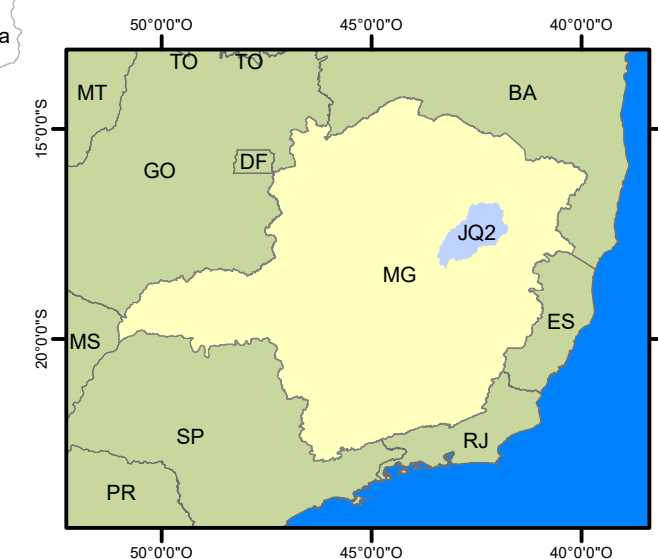
● Rede de monitoramento da qualidade da água superficial

● Sedes Municipais

~ Principais cursos d'água

○ Municípios JQ2

■ Limite da UPGRH - JQ2



Projeção: Latitude/Longitude - Datum SIRGAS2000  
 Hidrografia Ottocodificada - IGAM, 2010  
 Sedes Municipais - IGA, 2014  
 UPGRH - IGAM, 2009  
 Execução: IGAM/2016

