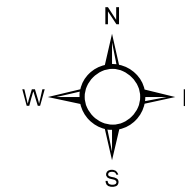


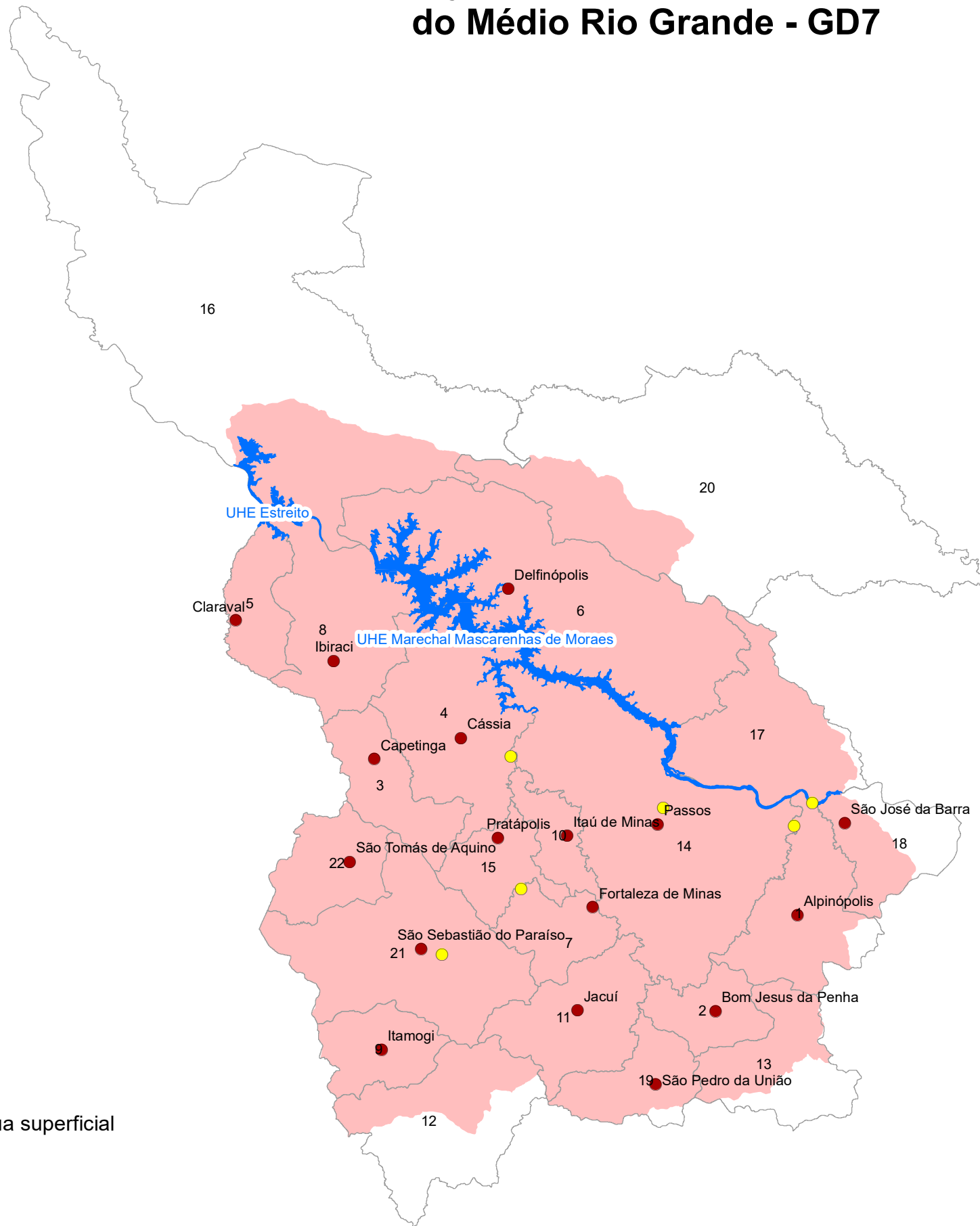


# Unidade de Planejamento e Gestão de Recursos Hídricos do Médio Rio Grande - GD7

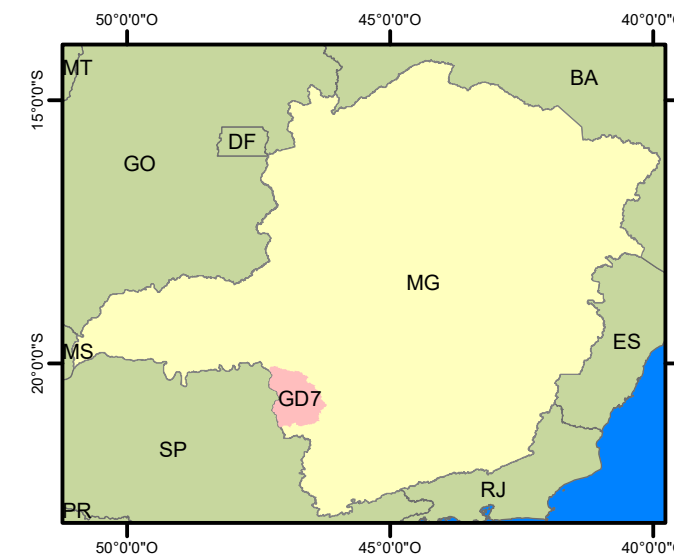
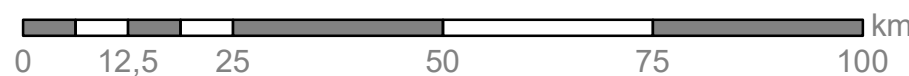


## Municípios

- 01. Alpinópolis
- 02. Bom Jesus da Penha
- 03. Capetinga
- 04. Cássia
- 05. Claraval
- 06. Delfinópolis
- 07. Fortaleza de Minas
- 08. Ibiraci
- 09. Itamogi
- 10. Itaú de Minas
- 11. Jacuí
- 12. Monte Santo de Minas
- 13. Nova Resende
- 14. Passos
- 15. Pratápolis
- 16. Sacramento
- 17. São João Batista do Glória
- 18. São José da Barra
- 19. São Pedro da União
- 20. São Roque de Minas
- 21. São Sebastião do Paraíso
- 22. São Tomás de Aquino



- Rede de monitoramento da qualidade da água superficial
- Sedes Municipais
- 🌊 Reservatórios
- Municípios GD7
- Limite da UPGRH - GD7



Projeção: Latitude/Longitude - Datum SIRGAS2000  
 Hidrografia Ottocodificada - IGAM, 2010  
 Sedes Municipais - IGA, 2014  
 UPGRH - IGAM, 2009  
 Execução: IGAM/2016