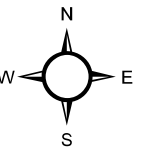


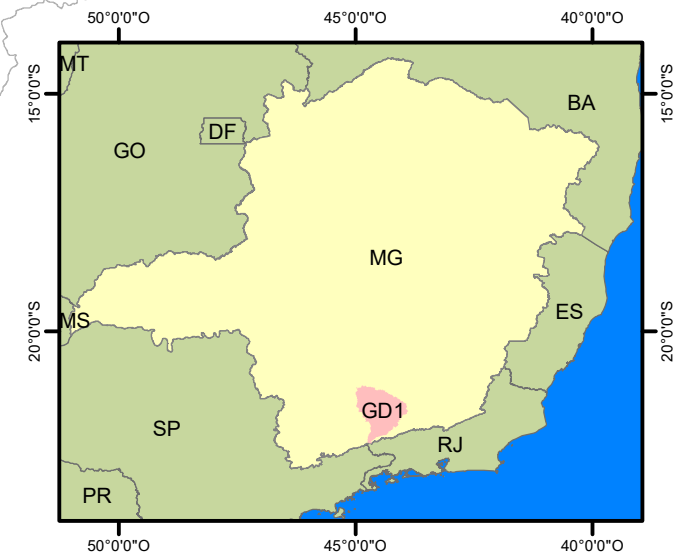
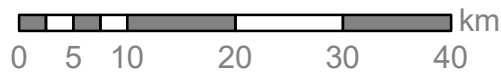
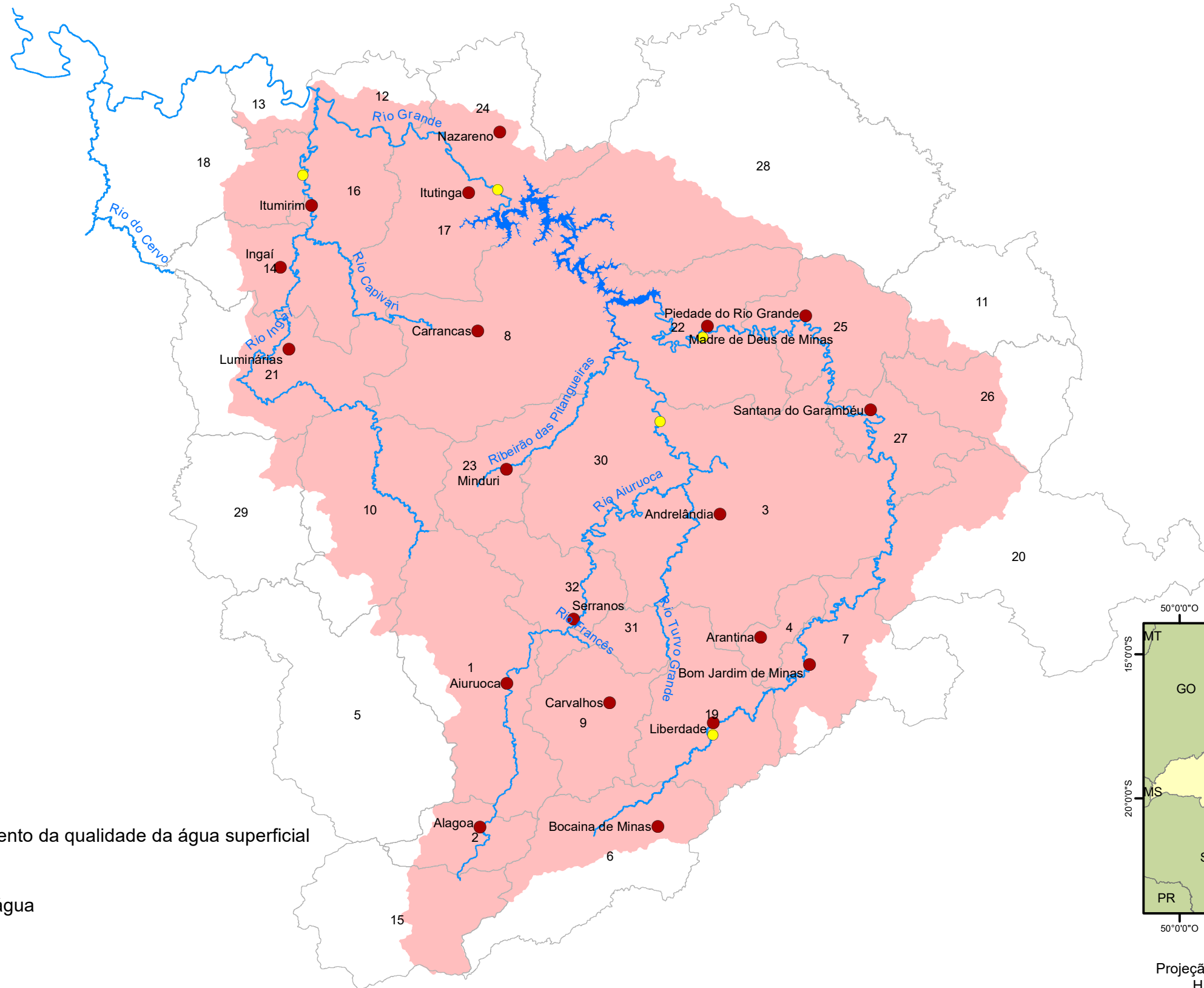
# Unidade de Planejamento e Gestão de Recursos Hídricos do Alto Rio Grande - GD1



## Municípios

01. Aiuruoca
02. Alagoa
03. Andrelândia
04. Arantina
05. Baependi
06. Bocaina de Minas
07. Bom Jardim de Minas
08. Carrancas
09. Carvalhos
10. Cruzília
11. Ibertioga
12. Ibituruna
13. Ijaci
14. Ingai
15. Itamonte
16. Itumirim
17. Itutinga
18. Lavras
19. Liberdade
20. Lima Duarte
21. Luminárias
22. Madre de Deus de Minas
23. Minduri
24. Nazareno
25. Piedade do Rio Grande
26. Santa Rita do Ibitipoca
27. Santana do Garambéu
28. São João del Rei
29. São Tomé das Letras
30. São Vicente de Minas
31. Seritinga
32. Serranos

- Rede de monitoramento da qualidade da água superficial
- Sedes Municipais
- Principais cursos d'água
- UHE Camargos
- Municípios GD1
- Limite da UPGRH - GD1



Projeção: Latitude/Longitude - Datum SIRGAS2000  
 Hidrografia Ottocodificada - IGAM, 2010  
 Sedes Municipais - IGA, 2014  
 UPGRH - IGAM, 2009  
 Execução: IGAM/2016