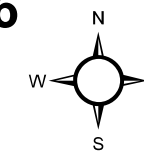
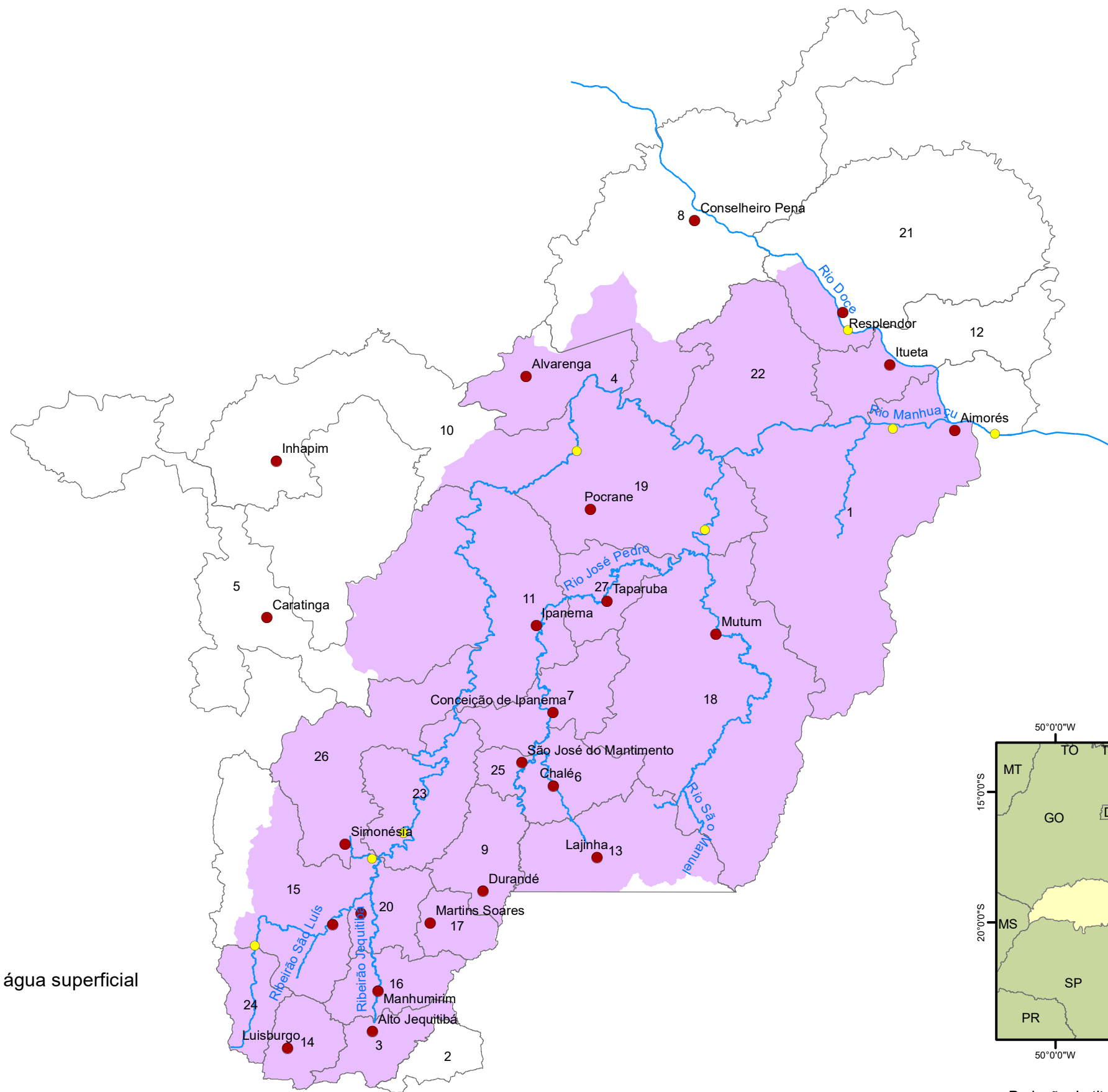


Unidade de Planejamento e Gestão de Recursos Hídricos do Rio Manhuaçu - DO6

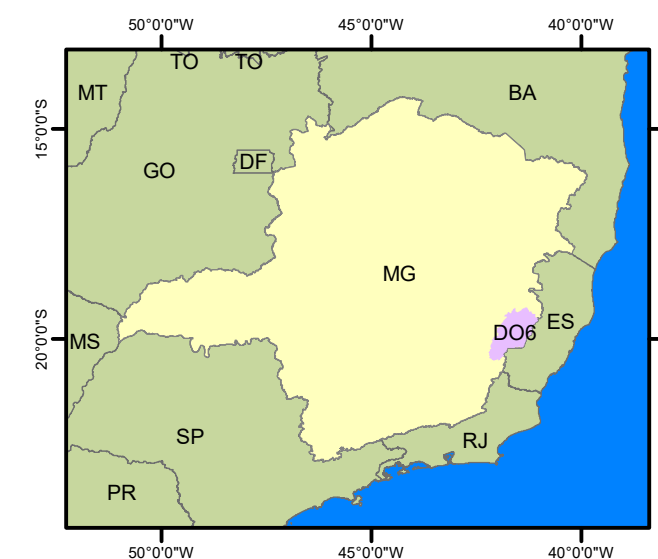


Municípios

01. Aimorés
02. Alto Caparaó
03. Alto Jequitibá
04. Alvarenga
05. Caratinga
06. Chalé
07. Conceição de Ipanema
08. Conselheiro Pena
09. Durandé
10. Inhapim
11. Ipanema
12. Itueta
13. Lajinha
14. Luisburgo
15. Manhuaçu
16. Manhumirim
17. Martins Soares
18. Mutum
19. Pocrane
20. Reduto
21. Resplendor
22. Santa Rita do Itueto
23. Santana do Manhuaçu
24. São João do Manhuaçu
25. São José do Mantimento
26. Simonésia
27. Taparuba



- Rede de monitoramento da qualidade da água superficial
- Sedes Municipais
- Principais cursos d'água
- Municípios_DO6_atual2
- Limite da UPGRH - DO6



Projeção: Latitude/Longitude - Datum SIRGAS2000
 Hidrografia Ottocodificada - IGAM, 2010
 Sedes Municipais - IGA, 2014
 UPGRH - IGAM, 2009
 Execução: IGAM/2018