


44°0'0"O 43°0'0"O 42°0'0"O 41°0'0"O

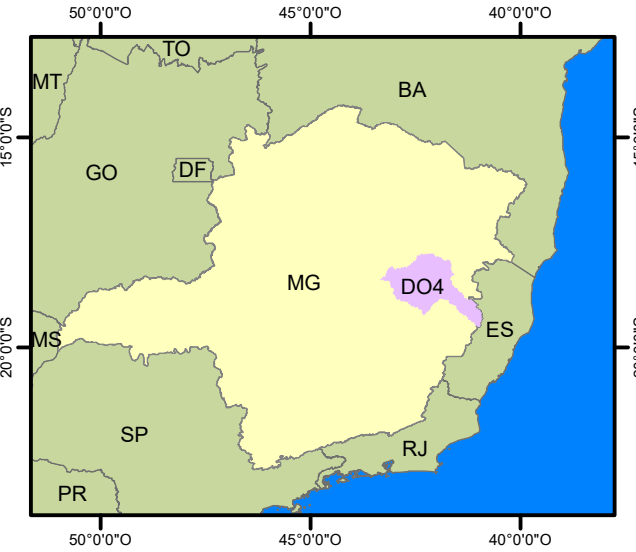
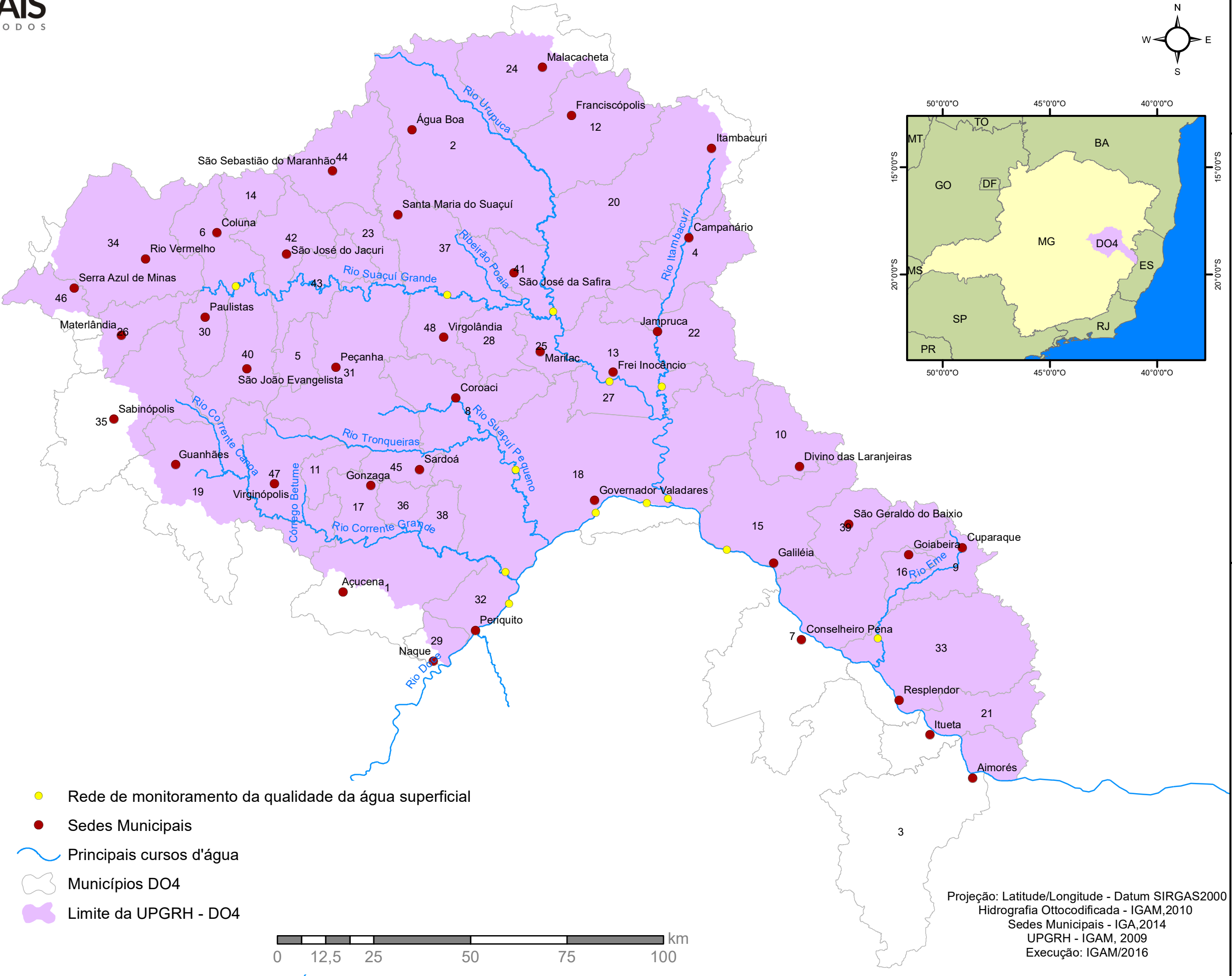


# Unidade de Planejamento e Gestão de Recursos Hídricos do Rio Suaçuí Grande - DO4

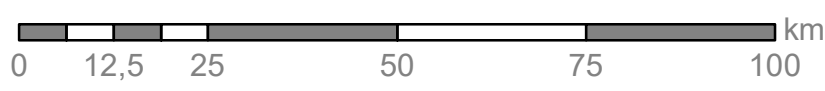


## Municípios

- 01. Açucena
- 02. Água Boa
- 03. Aimorés
- 04. Campanário
- 05. Cantagalo
- 06. Coluna
- 07. Conselheiro Pena
- 08. Coroaci
- 09. Cuparaque
- 10. Divino das Laranjeiras
- 11. Divinolândia de Minas
- 12. Franciscópolis
- 13. Frei Inocência
- 14. Frei Lagonegro
- 15. Galiléia
- 16. Goiabeira
- 17. Gonzaga
- 18. Governador Valadares
- 19. Guanhães
- 20. Itambacuri
- 21. Itueta
- 22. Jampruca
- 23. José Raydan
- 24. Malacacheta
- 25. Marilac
- 26. Materlândia
- 27. Matias Lobato
- 28. Nacip Raydan
- 29. Naque
- 30. Paulistas
- 31. Peçanha
- 32. Periquito
- 33. Resplendor
- 34. Rio Vermelho
- 35. Sabinópolis
- 36. Santa Efigênia de Minas
- 37. Santa Maria do Suaçuí
- 38. São Geraldo da Piedade
- 39. São Geraldo do Baixo
- 40. São João Evangelista
- 41. São José da Safira
- 42. São José do Jacuri
- 43. São Pedro do Suaçuí
- 44. São Sebastião do Maranhão
- 45. Sardoá
- 46. Serra Azul de Minas
- 47. Virginópolis
- 48. Virgolândia



- Rede de monitoramento da qualidade da água superficial
- Sedes Municipais
- Principais cursos d'água
- Municípios DO4
- Limite da UPGRH - DO4



Projeção: Latitude/Longitude - Datum SIRGAS2000  
 Hidrografia Ottocodificada - IGAM, 2010  
 Sedes Municipais - IGA, 2014  
 UPGRH - IGAM, 2009  
 Execução: IGAM/2016

44°0'0"O 43°0'0"O 42°0'0"O 41°0'0"O

18°0'0"S 19°0'0"S

18°0'0"S 19°0'0"S