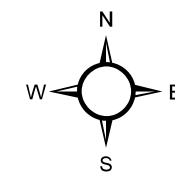
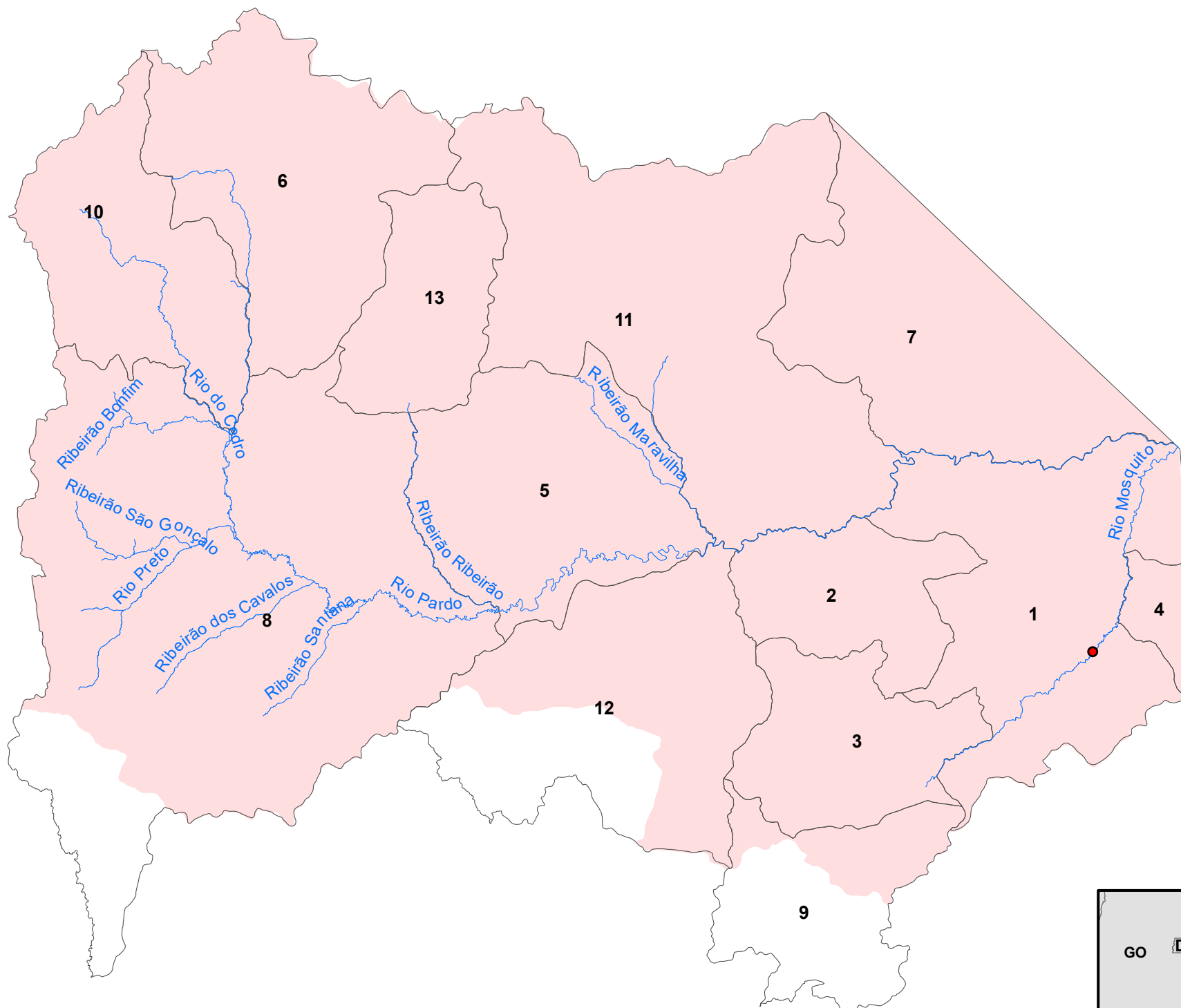


Unidade de Planejamento e Gestão de Recursos Hídricos do Rio Pardo - PA1



Municípios

- 01. Águas Vermelhas
- 02. Berizal
- 03. Curral de Dentro
- 04. Divisa Alegre
- 05. Indaiabira
- 06. Montezuma
- 07. Ninheira
- 08. Rio Pardo de Minas
- 09. Santa Cruz de Salinas
- 10. Santo Antônio do Retiro
- 11. São João do Paraíso
- 12. Taiobeiras
- 13. Vargem Grande do Rio Pardo



● Sede Municipal do Comitê

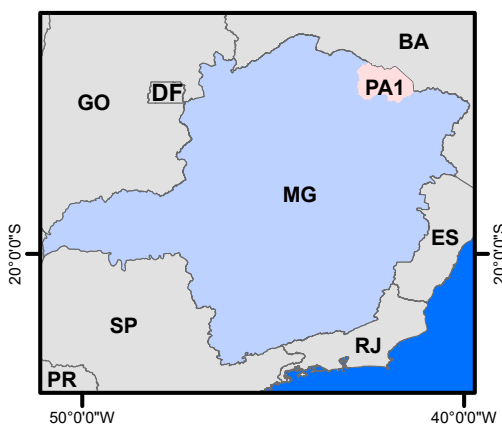
~ Principais cursos d'água

○ Municípios PA1

■ Limites da UPGRH - PA1

Informações do Comitê da Bacia (CBH) do Rio Pardo

UPGRH	Área (Km ²)	Município sede do CBH
PA1	12728,793	Águas Vermelhas
Decreto de criação	Situação do CBH	Plano Diretor da Bacia
39.736 - 15/07/1998	Em funcionamento	Plano Concluído



Projeção: Lat/Long - Datum SIRGAS2000
 Hidrografia Ottocodificada - IGAM,2010
 Sedes Municipais - IGAM,2014
 UPGRH - IGAM,2009
 Execução: IGAM/2020